

# Vogelkundlicher Jahresbericht 2020 bis 2023 Naturschutzgebiet Lüneburger Heide

**Stefan Wormanns**

unter Mitarbeit der Mitglieder der Naturkundlichen Arbeitsgruppe des Naturschutzgebietes Lüneburger Heide und aus Beobachtungsdaten der Beobachter-Plattform [www.ornitho.de](http://www.ornitho.de)



## **Impressum**

### **VNP-Schriften, Band 15**

Niederhaverbeck, Januar 2026

Herausgeber: Verein Naturschutzpark e. V.  
Niederhaverbeck 7  
29646 Bispingen

Schriftleitung: Prof. Dr. Thomas Kaiser

Adresse des Autors: Stefan Wormanns, Stiftung Naturschutzpark Lüneburger Heide, Niederhaverbeck 7, 29646 Bispingen.

Titelfoto: Rebhühner (Foto: Sven Kleinert).

ISSN 1867-1179

Der Herausgeber übernimmt keine Gewähr für die Richtigkeit, die Genauigkeit und Vollständigkeit der Angaben sowie für die Beachtung privater Rechte Dritter. Die in den Beiträgen dieser Schriftenreihe geäußerten Absichten und Meinungen müssen nicht mit denen des Herausgebers übereinstimmen.

Nachdruck, auch auszugsweise, nur mit Genehmigung des Vereins Naturschutzpark e. V.

Bezug über Verein Naturschutzpark e. V., Niederhaverbeck 7, 29646 Bispingen, Tel. 05198/98243-0, Fax 05198/98243-61, E-Mail [info@verein-naturschutzpark.de](mailto:info@verein-naturschutzpark.de).

<p><b>Zitiervorschlag:</b></p>
--------------------------------

<p>WORMANN, S. (2026): Vogelkundlicher Jahresbericht 2020-2023 – Naturschutzgebiet Lüneburger Heide. – VNP-Schriften <b>15</b>: 197 S.; Niederhaverbeck.</p>
--



## Inhalt

	Seite
<b>1. Einleitung</b>	13
<b>2. Spezieller Teil</b>	18
1. Höckerschwan ( <i>Cygnus olor</i> )	18
2. Singschwan ( <i>Cygnus cygnus</i> )	18
3. Kanadagans ( <i>Branta canadensis</i> ) siehe Karten 1-4	18
4. Graugans ( <i>Anser anser</i> )	19
5. Tundrasaatgans ( <i>Anser serrirostris</i> )	20
6. Nilgans ( <i>Alopochen aegyptiacus</i> )	20
7. Rostgans ( <i>Tadorna ferruginea</i> )	21
8. Brautente ( <i>Aix sponsa</i> )	21
9. Mandarinente ( <i>Aix galericulata</i> )	21
10. Schnatterente ( <i>Anas strepera</i> )	21
11. Krickente ( <i>Anas crecca</i> )	22
12. Spießente ( <i>Anas acuta</i> )	22
13. Knäkente ( <i>Anas querquedula</i> )	23
14. Löffelente ( <i>Anas clypeata</i> )	23
15. Moorente ( <i>Aythya nyroca</i> )	23
16. Tafelente ( <i>Aythya ferina</i> )	23
17. Reiherente ( <i>Aythya fuligula</i> )	23
18. Schellente ( <i>Bucephala clangula</i> )	24
19. Wachtel ( <i>Coturnix coturnix</i> ) siehe Karten 5-8	25
20. Jagdfasan ( <i>Phasianus colchicus</i> )	26
21. Rebhuhn ( <i>Perdix perdix</i> ) siehe Karten 9-12	26
22. Birkhuhn ( <i>Tetrao tetrix</i> )	27
23. Haubentaucher ( <i>Podiceps cristatus</i> )	31
24. Zwergtaucher ( <i>Tachybaptus ruficollis</i> ) siehe Karte 13	31
25. Kormoran ( <i>Phalarocorax carbo</i> )	32
26. Große Rohrdommel ( <i>Botaurus stellaris</i> )	33
27. Silberreiher ( <i>Casmerodius albus</i> )	33
28. Graureiher ( <i>Ardea cinerea</i> )	33
29. Schwarzstorch ( <i>Ciconia nigra</i> )	34
30. Weißstorch ( <i>Ciconia ciconia</i> )	34
31. Fischadler ( <i>Pandion haliaetus</i> )	35
32. Wespenbussard ( <i>Pernis apivorus</i> )	35
33. Wiesenweihe ( <i>Circus pygargus</i> )	36
34. Kornweihe ( <i>Circus cyaneus</i> )	36
35. Rohrweihe ( <i>Circus aeruginosus</i> )	37
36. Habicht ( <i>Accipiter gentilis</i> )	38
37. Sperber ( <i>Accipiter nisus</i> )	39
38. Schwarzmilan ( <i>Milvus migrans</i> )	40
39. Rotmilan ( <i>Milvus milvus</i> )	40
40. Seeadler ( <i>Haliaetus albicilla</i> )	41
41. Raufußbussard ( <i>Buteo lagopus</i> )	41

	Seite
42. Merlin ( <i>Falco columbarius</i> )	41
43. Baumfalke ( <i>Falco subbuteo</i> ) siehe Karte 14	42
44. Wanderfalke ( <i>Falco peregrinus</i> )	43
45. Turmfalke ( <i>Falco tinnunculus</i> )	43
46. Kranich ( <i>Grus grus</i> ) siehe Karten 15-18	44
47. Wasserralle ( <i>Rallus aquaticus</i> )	45
48. Wachtelkönig ( <i>Crex crex</i> )	46
49. Teichhuhn ( <i>Gallinula chloropus</i> )	46
50. Blässhuhn ( <i>Fulica atra</i> )	46
51. Triel ( <i>Burhinus oediconemus</i> )	46
52. Kiebitzregenpfeifer ( <i>Pluvialis squatarola</i> )	47
53. Goldregenpfeifer ( <i>Pluvialis apricaria</i> )	47
54. Kiebitz ( <i>Vanellus vanellus</i> ) siehe Karte 19	47
55. Flussregenpfeifer ( <i>Charadrius dubius</i> )	48
56. Regenbrachvogel ( <i>Numenius phaeopus</i> )	49
57. Großer Brachvogel ( <i>Numenius arquata</i> )	49
58. Waldschnepfe ( <i>Scolopax rusticola</i> )	50
59. Zwergschnepfe ( <i>Lymnocyptes minimus</i> )	51
60. Bekassine ( <i>Gallinago gallinago</i> )	51
61. Flussuferläufer ( <i>Actitis hypoleucos</i> )	52
62. Rotschenkel ( <i>Tringa totanus</i> )	52
63. Grünschenkel ( <i>Tringa nebularia</i> )	52
64. Waldwasserläufer ( <i>Tringa ochropus</i> ) siehe Karte 20	52
65. Bruchwasserläufer ( <i>Tringa glareola</i> )	53
66. Kampfläufer ( <i>Philomachus pugnax</i> )	54
67. Lachmöwe ( <i>Larus ridibundus</i> )	54
68. Sturmmöwe ( <i>Larus canus</i> )	54
69. Straßentaube ( <i>Columba livia</i> f. <i>domestica</i> )	54
70. Hohltaube ( <i>Columba oenas</i> )	54
71. Türkentaube ( <i>Streptopelia decaocto</i> )	55
72. Turteltaube ( <i>Streptopelia turtur</i> )	55
73. Kuckuck ( <i>Cuculus canorus</i> ) siehe Karten 21-24	56
74. Schleiereule ( <i>Tyto alba</i> )	56
75. Raufußkauz ( <i>Aegolius funereus</i> ) siehe Karten 25-28	58
76. Sperlingskauz ( <i>Glaucidium passerinum</i> ) siehe Karten 29-32	59
77. Waldohreule ( <i>Asio otus</i> ) siehe Karte 33	59
78. Sumpfohreule ( <i>Asio flammeus</i> )	60
79. Uhu ( <i>Bubo bubo</i> )	60
80. Waldkauz ( <i>Strix aluco</i> ) siehe Karten 34-37	61
81. Ziegenmelker ( <i>Caprimulgus europaeus</i> )	61
82. Mauersegler ( <i>Apus apus</i> )	62
83. Eisvogel ( <i>Alcedo atthis</i> )	63
84. Wiedehopf ( <i>Upupa epops</i> )	63
85. Wendehals ( <i>Jynx torquilla</i> )	64
86. Grünspecht ( <i>Picus viridis</i> ) siehe Karten 38-41	64
87. Schwarzspecht ( <i>Dryocopus martius</i> )	65
88. Mittelspecht ( <i>Dendrocopos medius</i> ) siehe Karte 42	66
89. Kleinspecht ( <i>Dryobates minor</i> ) siehe Karte 43	66

	Seite
90. Pirol ( <i>Oriolus oriolus</i> ) siehe Karten 44-47	67
91. Neuntöter ( <i>Columbarius collurio</i> )	68
92. Raubwürger ( <i>Lanius excubitor</i> ) siehe Karten 48-51	68
93. Elster ( <i>Pica pica</i> )	69
94. Dohle ( <i>Corvus monedula</i> )	70
95. Saatkrähe ( <i>Corvus frugilegus frugilegus</i> )	70
96. Nebelkrähe ( <i>Corvus cornix</i> )	70
97. Kolkrabe ( <i>Corvus corax</i> )	70
98. Heidelerche ( <i>Lullula arborea</i> ) siehe Karten 52-55	71
99. Feldlerche ( <i>Alauda arvensis</i> )	72
100. Uferschwalbe ( <i>Riparia riparia</i> )	73
101. Rauchschwalbe ( <i>Hirundo rustica</i> )	74
102. Mehlschwalbe ( <i>Delichon urbicum</i> )	76
103. Waldlaubsänger ( <i>Phylloscopus sibilatrix</i> ) siehe Karten 56-59	78
104. Feldschwirl ( <i>Locustella naevia</i> )	79
105. Schilfrohrsänger ( <i>Acrocephalus schoenobaenus</i> )	79
106. Sumpfrohrsänger ( <i>Acrocephalus palustris</i> )	80
107. Teichrohrsänger ( <i>Acrocephalus scirpaceus</i> )	80
108. Drosselrohrsänger ( <i>Acrocephalus arundinaceus</i> )	80
109. Gelbspötter ( <i>Hippolais icterina</i> ) siehe Karte 60	81
110. Gartengrasmücke ( <i>Sylvia borin</i> ) siehe Karten 61-64	81
111. Klappergrasmücke ( <i>Sylvia curruca</i> )	82
112. Dorngrasmücke ( <i>Sylvia communis</i> ) siehe Karten 65-68	83
113. Seidenschwanz ( <i>Bombycilla garrulus</i> )	83
114. Star ( <i>Sturnus vulgaris</i> )	83
115. Wasseramsel ( <i>Cinclus cinclus</i> )	84
116. Ringdrossel ( <i>Turdus torquatus</i> )	84
117. Grauschnäpper ( <i>Muscicapa striata</i> ) siehe Karten 69-72	85
118. Zwergschnäpper ( <i>Ficedula parva</i> )	86
119. Trauerschnäpper ( <i>Ficedula hypoleuca</i> ) siehe Karten 73-76	86
120. Braunkehlchen ( <i>Saxicola rubetra</i> ) siehe Karte 77	86
121. Schwarzkehlchen ( <i>Saxicola torquata</i> ) siehe Karten 78-81	87
122. Nachtigall ( <i>Luscinia megarhynchos</i> )	88
123. Blaukehlchen ( <i>Luscinia svecica</i> )	88
124. Gartenrotschwanz ( <i>Phoenicurus phoenicurus</i> )	89
125. Steinschmätzer ( <i>Oenanthe oenanthe</i> )	89
126. Haussperling ( <i>Passer domesticus</i> )	90
127. Feldsperling ( <i>Passer montanus</i> )	90
128. Brachpieper ( <i>Anthus campestris</i> )	91
129. Baumpieper ( <i>Anthus trivialis</i> ) siehe Karten 82-85	91
130. Wiesenpieper ( <i>Anthus pratensis</i> )	92
131. Bergpieper ( <i>Anthus spinoletta</i> )	92
132. Gebirgsstelze ( <i>Motacilla cinerea</i> ) siehe Karte 86	92
133. Wiesenschafstelze ( <i>Motacilla flava</i> )	93
134. Thunberg-Schafstelze ( <i>Motacilla flava thunbergi</i> )	94
135. Kernbeißer ( <i>Coccothraustes coccothraustes</i> )	94
136. Trompetergimpel (Unterart des Gimpel <i>Pyrrhula pyrrhula</i> )	95
137. Girlitz ( <i>Serinus serinus</i> )	95

	Seite
138. Kiefernkreuzschnabel ( <i>Loxia pytyopsittacus</i> )	96
139. Stieglitz ( <i>Carduelis carduelis</i> )	96
140. Bluthänfling ( <i>Carduelis cannabina</i> ) siehe Karten 87-90	96
141. Birkenzeisig ( <i>Carduelis flammea</i> )	97
142. Grauammer ( <i>Emberiza calandra</i> )	98
143. Goldammer ( <i>Emberiza citrinella</i> ) siehe Karten 91-94	98
144. Ortolan ( <i>Emberiza hortulana</i> )	98
145. Rohrammer ( <i>Emberiza schoeniclus</i> ) siehe Karten 95-98	99
146. Zwergammer ( <i>Emberiza pusilla</i> )	99

### Verzeichnis der Tabellen

	Seite
Tab. 1: Anzahl besetzter Rauchschnalben-Nester im Naturschutzgebiet „Lüneburger Heide“.	73
Tab. 2: Anzahl besetzter Mehlschnalben-Nester im Naturschutzgebiet „Lüneburger Heide“.	76

### Verzeichnis der Abbildungen

	Seite
Abb. 1: Anzahl erfasster Kanadagans-Reviere im Naturschutzgebiet „Lüneburger Heide“.	19
Abb. 2: Anzahl erfasster Schellenten-Reviere im Naturschutzgebiet „Lüneburger Heide“.	25
Abb. 3: Anzahl erfasster Rebhuhn-Reviere im Naturschutzgebiet „Lüneburger Heide“.	27
Abb. 4: Anzahl der Birkhühner im Naturschutzgebiet „Lüneburger Heide“.	28
Abb. 5: Anzahl der Birkhähne im Naturschutzgebiet „Lüneburger Heide“.	28
Abb. 6: Anzahl der Birkhennen im Naturschutzgebiet „Lüneburger Heide“.	29
Abb. 7: Anzahl der Birkhühner im Radenbachtal.	29
Abb. 8: Anzahl der Birkhühner am Wilseder Berg.	30
Abb. 9: Anzahl der Birkhühner im Wümmegebiet und in der Rabingsheide.	30
Abb. 10: Anzahl der Birkhühner in der Osterheide.	31
Abb. 11: Anzahl erfasster Zwergtaucher-Reviere im Naturschutzgebiet „Lüneburger Heide“.	32

	Seite
Abb. 12: Anzahl erfasster Habicht-Reviere im Naturschutzgebiet „Lüneburger Heide“.	39
Abb. 13: Anzahl erfasster Turmfalken-Reviere im Naturschutzgebiet „Lüneburger Heide“.	44
Abb. 14: Anzahl erfasster Kranich-Reviere im Naturschutzgebiet „Lüneburger Heide“.	45
Abb. 15: Anzahl erfasster Kiebitz-Reviere im Naturschutzgebiet „Lüneburger Heide“.	48
Abb. 16: Anzahl erfasster Brachvogel-Reviere im Naturschutzgebiet „Lüneburger Heide“.	50
Abb. 17: Anzahl erfasster Bekassinen-Reviere im Naturschutzgebiet „Lüneburger Heide“.	51
Abb. 18: Anzahl erfasster Hohltauben-Reviere im Naturschutzgebiet „Lüneburger Heide“.	55
Abb. 19: Anzahl erfasster Turteltauben-Reviere im Naturschutzgebiet „Lüneburger Heide“.	56
Abb. 20: Anzahl erfasster Raufußkauz-Reviere im Naturschutzgebiet „Lüneburger Heide“.	58
Abb. 21: Anzahl erfasste Sperlingskauz-Reviere im Naturschutzgebiet „Lüneburger Heide“.	58
Abb. 22: Anzahl erfasster Waldkauz-Reviere im Naturschutzgebiet „Lüneburger Heide“.	62
Abb. 23: Anzahl erfasster Ziegenmelker-Reviere im Naturschutzgebiet „Lüneburger Heide“.	64
Abb. 24: Anzahl erfasster Wendehals-Reviere im Naturschutzgebiet „Lüneburger Heide“.	64
Abb. 25: Anzahl erfasster Grünspecht-Reviere im Naturschutzgebiet „Lüneburger Heide“.	65
Abb. 26: Anzahl erfasster Schwarzspecht-Reviere im Naturschutzgebiet „Lüneburger Heide“.	65
Abb. 27: Anzahl erfasster Mittelspecht-Reviere im Naturschutzgebiet „Lüneburger Heide“.	66
Abb. 28: Anzahl erfasster Kleinspecht-Reviere im Naturschutzgebiet „Lüneburger Heide“.	67
Abb. 29: Anzahl erfasster Pirol-Reviere im Naturschutzgebiet „Lüneburger Heide“.	67
Abb. 30: Anzahl erfasster Neuntöter-Reviere im Naturschutzgebiet „Lüneburger Heide“.	68
Abb. 31: Anzahl erfasster Raubwürger-Reviere im Naturschutzgebiet „Lüneburger Heide“.	69
Abb. 32: Anzahl erfasster Kolkraben-Reviere im Naturschutzgebiet „Lüneburger Heide“.	71
Abb. 33: Anzahl erfasster Heidelerchen-Reviere im Naturschutzgebiet „Lüneburger Heide“.	71
Abb. 34: Anzahl erfasster Feldlerchen-Reviere im Naturschutzgebiet „Lüneburger Heide“.	72
Abb. 35: Anzahl erfasster Rauchschwalben-Reviere im Naturschutzgebiet „Lüneburger Heide“.	75
Abb. 36: Anzahl besetzter Mehlschwalben-Nester im Naturschutzgebiet „Lüneburger Heide“.	78

	Seite
Abb. 37: Anzahl erfasster Waldlaubsänger-Reviere im Naturschutzgebiet „Lüneburger Heide“.	79
Abb. 38: Anzahl erfasster Gartengrasmücken-Reviere im Naturschutzgebiet „Lüneburger Heide“.	82
Abb. 39: Anzahl erfasster Klappergrasmücken-Reviere im Naturschutzgebiet „Lüneburger Heide“.	82
Abb. 40: Anzahl erfasster Dorngrasmücken-Reviere im Naturschutzgebiet „Lüneburger Heide“.	83
Abb. 41: Anzahl erfasster Star-Reviere im Naturschutzgebiet „Lüneburger Heide“.	84
Abb. 42: Anzahl erfasster Bekassinen-Reviere im Naturschutzgebiet „Lüneburger Heide“.	85
Abb. 43: Anzahl erfasster Trauerschnäpper-Reviere im Naturschutzgebiet „Lüneburger Heide“.	86
Abb. 44: Anzahl erfasster Braunkehlchen-Reviere im Naturschutzgebiet „Lüneburger Heide“.	87
Abb. 45: Anzahl erfasster Schwarzkehlchen-Reviere im Naturschutzgebiet „Lüneburger Heide“.	88
Abb. 46: Anzahl erfasster Gartenrotschwanz-Reviere im Naturschutzgebiet „Lüneburger Heide“.	89
Abb. 47: Anzahl erfasster Steinschmätzer-Reviere im Naturschutzgebiet „Lüneburger Heide“.	90
Abb. 48: Anzahl erfasster Feldsperling-Reviere im Naturschutzgebiet „Lüneburger Heide“.	91
Abb. 49: Anzahl erfasster Baumpieper-Reviere im Naturschutzgebiet „Lüneburger Heide“.	92
Abb. 50: Anzahl erfasster Wiesenschafstelz-Reviere im Naturschutzgebiet „Lüneburger Heide“.	94
Abb. 51: Anzahl erfasster Kernbeißer-Reviere im Naturschutzgebiet „Lüneburger Heide“.	95
Abb. 52: Anzahl erfasster Stieglitz-Reviere im Naturschutzgebiet „Lüneburger Heide“.	96
Abb. 53: Anzahl erfasster Bluthänfling-Reviere im Naturschutzgebiet „Lüneburger Heide“.	97
Abb. 54: Anzahl erfasster Goldammer-Reviere im Naturschutzgebiet „Lüneburger Heide“.	98
Abb. 55: Anzahl erfasster Rohrammer-Reviere im Naturschutzgebiet „Lüneburger Heide“.	99

## Verzeichnis der Karten

	Seite
Karte 1: Kanadagans 2020	100
Karte 2: Kanadagans 2021	101
Karte 3: Kanadagans 2022	102
Karte 4: Kanadagans 2023	103
Karte 5: Wachtel 2020	104
Karte 6: Wachtel 2021	105
Karte 7: Wachtel 2022	106
Karte 8: Wachtel 2023	107
Karte 9: Rebhuhn 2020	108
Karte 10: Rebhuhn 2021	109
Karte 11: Rebhuhn 2022	110
Karte 12: Rebhuhn 2023	111
Karte 13: Zwergtaucher 2020-2023	112
Karte 14: Baumfalke 2020-2023	113
Karte 15: Kranich 2020	114
Karte 16: Kranich 2021	115
Karte 17: Kranich 2022	116
Karte 18: Kranich 2023	117
Karte 19: Kiebitz 2020-2023	118
Karte 20: Waldwasserläufer 2020-2023	119
Karte 21: Kuckuck 2020	120
Karte 22: Kuckuck 2021	121
Karte 23: Kuckuck 2022	122
Karte 24: Kuckuck 2023	123
Karte 25: Raufußkauz 2020	124
Karte 26: Raufußkauz 2021	125
Karte 27: Raufußkauz 2022	126
Karte 28: Raufußkauz 2023	127
Karte 29: Sperlingskauz 2020	128
Karte 30: Sperlingskauz 2021	129
Karte 31: Sperlingskauz 2022	130

---

	Seite
Karte 32: Sperlingskauz 2023	131
Karte 33: Waldohreule 2020-2023	132
Karte 34: Waldkauz 2020	133
Karte 35: Waldkauz 2021	134
Karte 36: Waldkauz 2022	135
Karte 37: Waldkauz 2023	136
Karte 38: Grünspecht 2020	137
Karte 39: Grünspecht 2021	138
Karte 40: Grünspecht 2022	139
Karte 41: Grünspecht 2023	140
Karte 42: Mittelspecht 2020-2023	141
Karte 43: Kleinspecht 2020-2023	142
Karte 44: Pirol 2020	143
Karte 45: Pirol 2021	144
Karte 46: Pirol 2022	145
Karte 47: Pirol 2023	146
Karte 48: Raubwürger 2020	147
Karte 49: Raubwürger 2021	148
Karte 50: Raubwürger 2022	149
Karte 51: Raubwürger 2023	150
Karte 52: Heidelerche 2020	151
Karte 53: Heidelerche 2021	152
Karte 54: Heidelerche 2022	153
Karte 55: Heidelerche 2023	154
Karte 56: Waldlaubsänger 2020	155
Karte 57: Waldlaubsänger 2021	156
Karte 58: Waldlaubsänger 2022	157
Karte 59: Waldlaubsänger 2023	158
Karte 60: Gelbspötter 2020-2023	159
Karte 61: Gartengrasmücke 2020	160
Karte 62: Gartengrasmücke 2021	161
Karte 63: Gartengrasmücke 2022	162
Karte 64: Gartengrasmücke 2023	163



---

	Seite
Karte 65: Dorngrasmücke 2020	164
Karte 66: Dorngrasmücke 2021	165
Karte 67: Dorngrasmücke 2022	166
Karte 68: Dorngrasmücke 2023	167
Karte 69: Grauschnäpper 2020	168
Karte 70: Grauschnäpper 2021	169
Karte 71: Grauschnäpper 2022	170
Karte 72: Grauschnäpper 2023	171
Karte 73: Trauerschnäpper 2020	172
Karte 74: Trauerschnäpper 2021	173
Karte 75: Trauerschnäpper 2022	174
Karte 76: Trauerschnäpper 2023	175
Karte 77: Braunkehlchen 2020-2023	176
Karte 78: Schwarzkehlchen 2020	177
Karte 79: Schwarzkehlchen 2021	178
Karte 80: Schwarzkehlchen 2022	179
Karte 81: Schwarzkehlchen 2023	180
Karte 82: Baumpieper 2020	181
Karte 83: Baumpieper 2021	182
Karte 84: Baumpieper 2022	183
Karte 85: Baumpieper 2023	184
Karte 86: Gebirgsstelze 2020-2023	185
Karte 87: Bluthänfling 2020	186
Karte 88: Bluthänfling 2021	187
Karte 89: Bluthänfling 2022	188
Karte 90: Bluthänfling 2023	189
Karte 91: Goldammer 2020	190
Karte 92: Goldammer 2021	191
Karte 93: Goldammer 2022	192
Karte 94: Goldammer 2023	193
Karte 95: Rohrammer 2020	194
Karte 96: Rohrammer 2021	195
Karte 97: Rohrammer 2022	196
Karte 98: Rohrammer 2023	197



Auch Graureiher brüten im Naturschutzgebiet „Lüneburger Heide“ (Foto: Sven Kleinert).



Junge Zwergtaucher, im Naturschutzgebiet mittlerweile ein seltenes Bild (Foto: Sven Kleinert).

## 1. Einleitung

Die Vogelkartierungen im Naturschutzgebiet „Lüneburger Heide“ wurden in den Jahren bis 2017 fast ausnahmslos ehrenamtlich durchgeführt. Seit dem Jahr 2018 werden auch im Rahmen der durch das Land Niedersachsen finanzierten „Naturschutzfachlichen Vor-Ort-Betreuung (Schutzgebietsbetreuung)“ des Naturschutzgebietes „Lüneburger Heide“ maßnahmenbezogene Kartierungen durchgeführt.

Innerhalb des Naturschutzgebietes gestaltet sich die Kartierungsintensität deshalb sehr unterschiedlich und auch die Kenntnisse und Erfahrungen der einzelnen Kartiererinnen und Kartierer unterscheiden sich. Einzelne Flächen werden systematisch untersucht, andere Bereiche werden gar nicht begangen und zahlreiche Feststellungen sind auf Zufallsbeobachtungen zurückzuführen. Deshalb kann nur bei wenigen Arten wie dem Kranich oder dem Raubwürger von einer annähernd vollständigen Bestandserfassung innerhalb des Naturschutzgebietes „Lüneburger Heide“ ausgegangen werden.

Dank des Engagements der zahlreichen ehrenamtlichen Helferinnen und Helfer entwickelte sich im Laufe der Jahre dennoch ein guter Gesamtüberblick über die Avifauna des Schutzgebietes. Dieser Überblick bezieht sich vor allen Dingen auf die Vogelarten, die die Heideflächen und die Wald-Heide-Übergangsbereiche zu ihren Lebensräumen zählen.

In dem vorliegenden Vogelkundlichen Jahresbericht für die Jahre 2020 bis 2023 wurde auf die Nennung der Beobachterinnen und Beobachter bei jeder einzelne Art verzichtet. Bei besonderen Beobachtungen, die einzeln aufgeführt sind, sind die Namen hingegen weiterhin dargestellt worden.

Im vorliegenden Bericht können nur bei einigen Arten annähernd vollständige Bestandszahlen oder Bestandsentwicklungen angegeben werden. Die aus tausenden von Einzelbeobachtungen entwickelten Revierzahlen im Text, in den Tabellen und Diagrammen sind in aller Regel als Mindestzahlen zu verstehen, da die ehrenamtlichen Untersuchungen keinen Anspruch auf Vollständigkeit erheben können.

Für die Datenerhebungen in den Jahren 2020 bis 2023 und deren Weiterleitung an die VNP Stiftung Naturschutzpark Lüneburger Heide oder an die Beobachtungsplattform „ornitho.de“ sei folgenden Beobachterinnen und Beobachtern herzlich gedankt (Auf-listung in alphabetischer Reihenfolge):

Ackermann, Ralf	Bohne, Kai	Düsedau, Wiebke
Adrian, Corinna	Böhnke, Jannick	Dziergwa, Gabriele
Ahlers, Heinz	Bologna, Salvatore	Dziergwa, Wolfgang
Ahrenberg, Jakob	Börgmann, Klaus	Eberle, Manfred
Akeret, Örne	Borgmann, Rahel	Ebert, Rene
Albers, Steffen	Borgmann, Sharamon	Eggert, Bernd
Albrecht, Anne	Bösch, Martin	Eggert, Hans-Heinrich
Aldag, Marianne	Böttcher, Daniel	Ehrlich, Gunter
Allenstein, Dario	Böttcher, Matthias	Eichler, Peter
Amelung, Thomas	Brämer, Gerhard	Eidam, Friedrich
Amshoff, Johannes	Brand, Rebekah	Ellermann, Lorenz
Anabel, Meyer	Brand, Stefan	Elscher, Maren
Andersson, Christina	Brandenburg, Jonas	Enderlein, Konrad
Apffelstädt-Küsel, Ulrich	Brandt, Martin	Engbert, Michael
Arndt, Beke	Braun, Florian	Engelhardt, Heike
Arndt, Volker	Braun, Marcus	Erhorn, Heinz Otto
Bach, Reinhard	Brenken, Heike	Esser, Erik
Bachmann, Ralf	Brockmann, Jan	Ettrich, Elke-Christine
Badenhof, Skadi	Brockmeyer, Heiko	Eul, Steffen
Bager, Irmi	Broocks, Carsten	Euler, Christina
Barckhausen, Iris	Bruens, Angela	Exner, Veit
Bargmann, Andreas	Brüggeshemke, Jonas	Fabricius, Katrin
Bargmann, Ralf	Brunner, Lias	Falke, Leonie
Bartels, Andreas	Brunner, Phil	Fartmann, Thomas
Bartmann, Sabine	Bruschkat, Dirk	Faß, Steffen
Bartsch, Béla	Buhr, Johannes	Faust, Dorian
Bauermeister, Karin	Burchardt, Dennis	Fehse, Gerd
Baumgarten, Jan-Erik	Burmester, Lars	Feldmeier, Michi
Becker, Michael	Bütikofer, Manuel	Fest, Stefan
Becker, Steffen	Büttinghaus, Carsten	Fietz, Markus
Becks, Gebhard	Büttinghaus, Marie	Fischer, Klaus
Beeck, Ulrich	Christ, Burkhard	Fischer, Sandra
Beelte, Kathrin	Christmann, Karl-Heinz	Förster, Aline
Behrens, Hendrik	Christoph, Eike	Frädrich, Alexander
Bennecke-Wichmann	Christoph, Paula	Franzkeit, Mathieu
Benz, Claudia	Christophersen, Philip	Frede, Michael
Besuch, Holger	Chwallek, Christian	Fredebold, Dietlind
Bethke, Josefine	Dahlhof, Torben	Freier, Andreas
Bettke, Florian	Dallmeyer, Erk	Frerichs, Nadine
Biermann, Sven	Dallmeyer, Eva	Fricke, Susanne
Biewer, Niels	Dammert, Lea	Friedrich, Jürgen
Bihr, Johannes	David, Singer	Friedrichs, Torsten
Bischoff, Arne	de Marco, Luca	Fritsch, Jens
Blanke, Michael	Dechert, Volker	Fritsche, Uli
Blauth, Helmuth	Dense, Eckhard	Fritz, Thomas
Bludau, Frank	Denstorf, Julian	Froch, Wolfgang
Blüml, Volker	Deutsch, Markus	Früh, Michael
Bochnick, Joelle	Didion, Axel	Fuhrmann, Kay
Bock, Thomas	Diederich, Walter	Gaedecke, Natascha
Bockelmann, Kathrin	Dierschke, Volker	Gatzow, Susanne
Böckenförde, Tilman	Dierßen, Gerd-Peter	Geisen, Fabio
Bodendieck, Imke	Dietrichs, Johann	Geiser, Stefan
Bodendieck, Kolja	Drahl, Bernd	Geissler, Christoph
Boehler, Melina	Drahl, Gesa	Gelbicke, Lothar
Bohlen, Manfred	Durlet, Pierre	Gensert, Christine
Böhm-Dietrichs, Heike	Durstewitz, Jakobus	Gerken, Reinhard

Gerst, Carl	Hellwig, Wolfgang	Karjetta, Dennis
Geske, Thies	Helm, Mathias	Karwinkel, Thiemo
Gessner, Cornelia	Henning, Ole	Kauz
Giercke, Magnus	Henssler, Andreas	Keber, Ernst
Gippner, Sven	Herold, Andrea	Keil, Peter
Gläser, Jürgen & Barbara	Hertel, Fritz	Kell
Glatz, Susanne	Heß, Sebastian	Keller, Sebastian
Gleisenstein, Peter	Hessing, Frank	Kirchhoff, Ingo
Goedelt, Wiebke	Heuer, Horst	Kirsch, Karl-Wilhelm
Göhring, Jürgen Werner	Heuer, Märit	Kirstein, Cornelia
Gottschalch, Theo	Hilbeck, Jan	Kjellingbro, Gisela
Gottschling, Martin	Hilgers, Rahel	Klages, Gert
Götz, Lena	Hill, Benjamin	Klein, Lars
Grabe, Anke	Hillen, Lorenz	Kleinert, Simon
Grabe, Maren	Hillmann, Michael	Kleinert, Sven
Grabow, Normann	Hinsch, Harald	Klintworth, Dennis
Grapentin, Nils	Hitzigrat, Leonie	Kloß, Felix
Grapentin, Wilfried	Hoffman, Sascha	Knecht, Heijo
Graser, Anne	Hoffmann, Frank	Knifka, Wolfgang
Grimm, Rainer	Hofmann, Nadine	Kober, Nanette
Grimminger, Michael	Holtkamp, Marius	Kockwelp, Jan
Gröhn, Stephan	Hömberg, V	Koehne, Linde
Gröngröft, Alexander	Höpfel, Stefan	Koerth, Klaus
Groothoff, Moritz	Hoppe, Jasmin	Koffijberg, Kees
Groß, Johannes	Hoppe, Tjark	Kofler, Katharina
Grüneberg, Christoph	Horn, Christine	Konrad, Susanna
Guckenbiehl, Clara	Horst, Hans-Jörg	Koopmann, Andreas
Guntenhöner, Thomas	Horvath, Balazs	Koopmann, Lasse
Günther, Egbert	Hoyer, Johannes	Koopmann, Martin
Günther, Frieder	Hüfner, Martin	Koopmann, Sören
Günther, Harald	Hülsewig, Mascha	Korsch, Marion
Haacks, Manfred	Hümmerich, Jule	Korschefsky, Tim
Hackländer, Klaus	Hundorf, Patrick	Koslowski, Manfred
Haeger, Dorian	Hüppop, Ommo	Kowallik, Christine
Hagemann, Anette	Hurth, Florian	Kowalski, Heinz
Haller, Christoph	Inselmann	Kracht, Andreas
Hallmann, Julia	Isheim, Inge	Kretschmar, Franz
Halm, Herbert	ITAW	Kretschmer, Lutz
Handschuh, Markus	Jach, Steffen	Kretschmar, Frederik
Hanoldt, Jörg	Jahn, Axel	Kringel, Sabine
Hansen, Hauke	Jander, Elke	Krömer, Malte
Hansen, Oke	Jandes, Anne	Krüger, Stefan
Harms, Verena	Jansen, Stefan	Krumpelmann, Walter
Harre, Michel	Jantke, Emil	Kruse, Dieter
Härtel, Lisa	Jantz, Rolf	Krzysztof Wesolowski
Hartesoehl, Lennart	Janz, Gert	Kühn, Katja
Hartz-Kruckenberg, Gabi	Jarchow, Carlotta	Kulb, Ronald
Haskamp, Andreas	Jensen, Tine	Künnemann, Bennet
Hecker, Mika	Joachim Meyer	Kupschus, Daniel
Hedder, Margret	Jobmann, Anke	Kurz, Franziska
Heer, Siegfried	Johannsen, Jen-Olaf	Küsel
Heidemann, Volker	Jonkers, Lukas	Kuth, Torsten
Heine, Markus	Jung, Caspar	Lachenmaier, Klaus
Heitland, Karen	Jürgens, Kena	Lahde
Helder, Konstantin	Kahrs, Matthias	Latta, Sabine
Hellberg, Thorsten	Kalff, Patrick	Lea-Carina Mendel

Lehmann, Matthias  
 Leinecker, Benjamin  
 Lengacher, Nick  
 Licht, Max  
 Liesen, Jörg  
 Linke, Antje  
 Lippschuss, Clemens  
 Loitz, Diana  
 Looß, Michael  
 Lösch, Marieke  
 Löser, Manja  
 Lucassen, Astrid  
 Lüdemann, M.  
 Ludwig, Mario  
 Luttermann, Hannah  
 Maares, Robin  
 Maaß, Bruno  
 Maier, Lisa  
 Makus, Christian  
 Marak, Sarah  
 Markovic, Tim  
 Masello, Juan F.  
 Mayer, Kerstin  
 Meeuwse, Marco  
 Meinken, Moritz  
 Meise, Natascha  
 Mengershausen-Von Bursy, Finn  
 Menke, Kerstin  
 Mensing, Helma  
 Mentken, Jan-Arne  
 Menzel, Rudolf  
 Mergel, Pauline  
 Mertens, Dirk  
 Mertens, Edgar  
 Meyer, Anabel  
 Meyer, Benedikt  
 Meyer, Joachim  
 Meyer, Rudolf  
 Meyer, Thomas  
 Rumberger, Michael  
 Micheli, Klaus-Peter  
 Mielke, Stella  
 Mindermann, Michael  
 Mittmann, Jörg  
 Molitor, Mathias  
 Möllenkamp, Martina  
 Möller, Thomas  
 Molzahn, Nils  
 Mönig, Rainer  
 Morlak, Monika  
 Mühlberg, Dorothee  
 Müller, Matthias  
 Müller, Ute  
 Mulsow, Heinke  
 Mundt, Matthias  
 Muschhammer

Nachreiner, Florian  
 Nachreiner, Stephan  
 Najork, Aune  
 Natterer, Stefan  
 Neißkenwirth, Sandra  
 Neub, Martin  
 Neuhaus, Till  
 Neumann, Stefanie  
 Niebuhr, Angelika  
 Niemann, Ulrich  
 Nierling, Nicolas  
 Nießing, Volker  
 Nieuwenhuijs, Wim  
 Nissen, Christoph  
 Nix, Carsten  
 Nix, Fiona  
 Nix, Jasper  
 Nix, Sylke  
 Normann, Uwe  
 Nummsen, Torsten  
 Oberkampf, Hanne  
 Oberkampf, Jörg  
 Obracay, Kerrin  
 Ochterbeck, Daniel  
 Oehler, Matthias  
 Oelkers, Anette  
 Oertzen-Hagemann, Daniel  
 Oetjen, Finn Luca  
 Olschewski, Fabian  
 Olschewski, Tanja  
 Oltmanns, Mark  
 Opitz, Joy  
 Orieta, Ania  
 Ostermann, Michael  
 Oswald, Salomon  
 Ott, Dorothea  
 Otten, Moritz  
 Packheiser, Nikolas  
 Pantelmann, Matthias  
 Pape, Martin  
 Pape, N  
 Peisert, Christopher  
 Peisert, Maria  
 Pentz, Ine  
 Peters, Jörg  
 Petersen, Henning  
 Pfreundt, Mathis  
 Pinzas, Cepeda  
 Plenz, Andreas  
 Pollähne, Falk  
 Prein, Michael  
 Preuschoff-Knoll, Marianne  
 Preuß, Katharine  
 Pukall, Claudia  
 Puppe, Karin  
 Putensen, Hans-Heinrich

Quante, Uwe  
 Queck, Rico  
 Quirini-Jürgens, Claudia  
 Rahlfs, Heiko  
 Rasper, Manfred  
 Rastig, Guido  
 Rather, Ute  
 Rathgeber, Stefan  
 Rathjen, Bernd  
 Rautenberg, Nike  
 Reber, Rolf  
 Rebling, Heiko  
 Rebling, Tine  
 Reese, Lars  
 Reese, Nils  
 Reger, Marvin  
 Reger, Thomas  
 Rehder  
 Reichelt, Bernd  
 Reichler, Christoph  
 Reichmann  
 Reiff, Benjamin  
 Reimann, Mathias  
 Reister, Patricia  
 Renken, Pia  
 Renner, Anke  
 Richter, Horst  
 Richter, Oliver  
 Rick, Uvo  
 Riechers, Henning  
 Rieckmann, Ingo  
 Rinas, Ursula  
 Ritzmann, Renée  
 Röhrs, Uwe  
 Romberg, Johanna  
 Rose, Jonathan  
 Roßkamp, Tim  
 Rothe, Frederik  
 Rothenpieler, Hartmut  
 Röttgen, Moritz  
 Rottländer, Iris  
 Rüblinger, Jörg  
 Ruddek, Jürgen  
 Rudnik, Gerald  
 Rumberger, Michael  
 Runte, Bernd  
 Rust, Sören  
 Ruth, Julian  
 Ryslavy, Torsten  
 Sanchez, Emilio  
 Sander S.  
 Sander, Marc  
 Sann, Holger  
 Saucken, Phyllis Von  
 Sauerwein, Carsten  
 Schäfer, Dominic

Schäfer, Thomas	Steinmetz, Joachim	Wetzel
Schall, Markus	Stöckmann, Ina	Wichern, Dirk
Schaumann, Ernst	Stolt, Andreas	Wichern, Jörg
Schepka, Karl-Heinz	Storm, Uwe	Wichern, Sören
Scherber, Inge	Storm, W.	Wichmann, Sören
Schlorf, Martin	Störmann, Thomas	Wiehe, Norbert
Schmaljohann, Heiko	Strauss, Egbert	Wiese, Katharina
Schmidt, Britta	Streitenberger, Ulrich	Wietheger, Frederik
Schmidt, Frank-Ulrich	Struck, Bernhard	Wilken, Alice
Schmidtmann, Katharina	Stucke, Farina	Wilkening, Fritz
Schmolz, Michael	Stühmer, Frank	Will, Michell
Schneider, Mathias	Südbeck, Peter	Will, Oliver
Schol, Thomas	Tantau, Regine	Winerstein, Daniel
Schöllhorn, Karl	Temme, Jasper	Winter, Lars
Scholz, Andreas	Ter Heide, Peter	Winter, Michel
Schön, Beate	Thiel, Andreas	Witt, Andre
Schön, Josefine	Thieme, Wulf	Wohlgemuth, John-Oliver
Schönefeld, Silvio	Thierfeldt, Julius	Wohlgemuth, Mathias
Schott, Walter	Thomas, Alexander	Wohlgemuth, Sina-Katharina
Schrader, Jürgen	Thomssen, Matthias	Wolff, Stefan
Schreiner, Johann	Timme, Felicitas	Wölper, Anette
Schreiner, Uta	Tinkl, Hanne	Wormanns, Fabian
Schröder Frank	Tödter, Lennart	Wormanns, Kathrin
Schröder, Arved	Torkler, Arne	Wormanns, Stefan
Schröder, Julia	Tornow, Dirk	Wosnitza, Ina
Schuldt, Gideon	Török, Marc	Wübbenhorst, Jann
Schüler, Julia	Trede, Lennard	Wulf, Tom
Schulte, Laura	Uken, Jonas	Wundram, A. und J.
Schulz, Jakob	van Der Ende, Marinus	Würtele, Irina
Schulz, Marko	Vences, Miguel	Wurzer, Andreas
Schütte, Roberta	Versemann, Bernd	Yoo, Ando
Schüürmann, Holger	Vielitz, Pit	Zade, Fynn
Schwandt, Wiebke	von Borgen, Caroline	Zech, Ralf
Schweiger, Cara	von Fürstenberg, Roman	Zenner, Julia
Seemann, Guido	von Loh, Bente	Ziara, Michael
Seferens, Aaron	von Loh, Friedhelm	Ziemer, Maja
Seiler, Werner	von Valtier, Claudia	Zimmermann, Herbert
Sieb, Michaela	Votel, Matthias	Zimmermann, Mathias
Siedenschnur, Gunnar	Wagner, Fritz	Zimmermeyer, Barbara
Sielck, Noah	Wagner, Thomas	Zinke, Axel
Sielenkämper, Jonas	Wagner-Amos, Kerstin	Zirpel, Stephan
Sieverding, Stephanie	Waldeck, Mathieu	Zuppke, Heiko
Simon, Christine	Wallraff, Dario	Zürn, Amrei
Simon, Reinhard	Walther, Cynthia	
Simon, Winfried	Walther, Thomas	
Singer, Lena	Wamsley, David	
Sommerfeld, Annika	Weber, Stella	
Specht, Fabian	Weerts, Focke	
Spörle, Ralf	Wegmann, Michael	
Stadelmann, Herbert	Weidemann, Stella	
Stadtlander, Thomas	Weiskopf, G. u. R.	
Stahl, Claudia	Wendt, Peter	
Stamm, Reiner	Wenzel, Jürgen	
Steffen, Werner	Werth, Henning	
Steiger, Philipp	Weseloh, Rainer	
Stein, Hans-Jürgen	Wesolowski, Krzysztof	

## **2. Spezieller Teil**

### **1. Höckerschwan (*Cygnus olor*)**

2023

3 Reviere Holmer Teiche

2022

5 Reviere

4 Reviere Holmer Teiche

1 Revier Hörpeler Heide Teiche

Brutzeitfeststellung:

01.04. 1 Ind. im Radenbachtal (Hillen)

2021

4 Reviere

3 Reviere Holmer Teiche

1 Revier Silvestersee

2020

3 Reviere Holmer Teiche

### **2. Singschwan (*Cygnus cygnus*)**

2023

02.01. 24 Ind. Wümmerheide-West, überfliegend Richtung Westen (Borgmann).

31.01. 8 Ind. (2 ad. + 6 juv.), ein ad. mit Halsring, zwischen Behringer Heide und Volkwardingen (Borgmann).

14.02. 1 Ind. über das Pietzmoor fliegend (Oehler).

22.11. 7 Ind. über das Pietzmoor in Richtung Westen fliegend (Wormanns).

### **3. Kanadagans (*Branta canadensis*) siehe Karten 1-4**

2023

32 Reviere

2022

17 Reviere



2021  
27 Reviere

2020  
29 Reviere

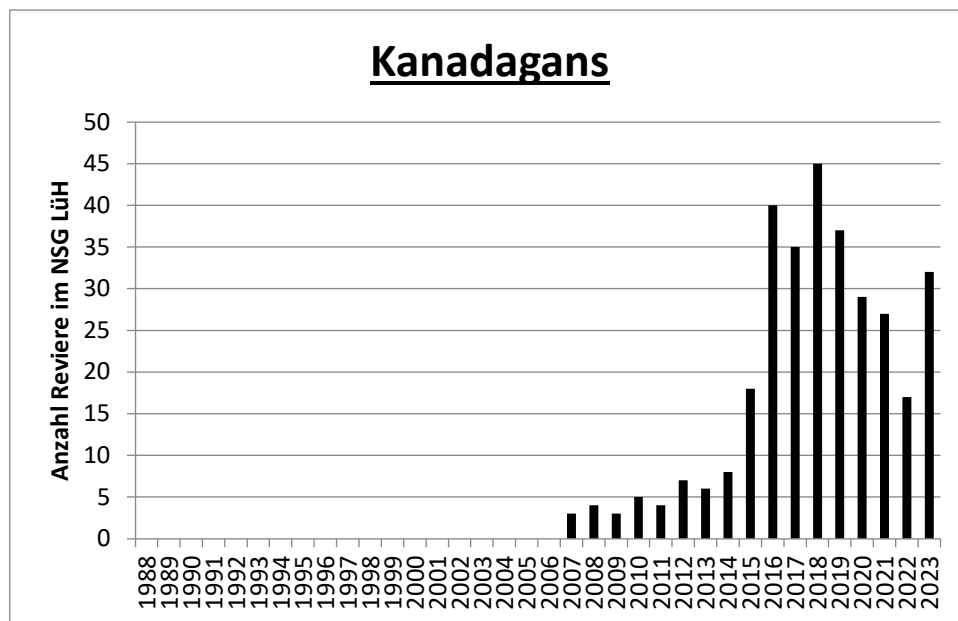


Abb. 1: Anzahl erfasster Kanadagans-Reviere im Naturschutzgebiet „Lüneburger Heide“.

#### 4. Graugans (*Anser anser*)

2023  
27 Reviere  
17 Reviere Holmer Teiche  
6 Reviere Weseler Bach Teiche  
1 Revier Döhler Wiesen  
1 Revier Tütsberger Grünland  
2 Reviere Pietzmoor

2022  
10 Reviere Holmer Teiche  
1 Revier Tütsberger Grünland  
1 Revier Benninghöfer Teich

2021  
15 Reviere Holmer Teiche  
1 Revier Weseler Bach Teiche

1 Revier Weseler Pastorenteiche  
1 Revier Stauteich Sudermühlen

2020

10 Reviere Holmer Teiche

### **5. Tundrasaatgans (*Anser serrirostris*)**

2023

04.02. 31 Ind. Silvestersee, überfliegend Richtung Westen (Hellberg).

26.12. 1 Ind. Pietzmoor, überfliegend Richtung Osten (Hellberg).

2021

10.10. 2 Ind. im Twieselmoor Nahrung suchend (Hellberg).

### **6. Nilgans (*Alopochen aegyptiacus*)**

2023

5 Reviere

1 Revier Holmer Teiche

1 Revier Weseler Pastorenteiche

1 Revier Radenbachteiche

1 Revier Wilsede

1 Revier Tütsberger Grünland

2022

4 Reviere

1 Revier Döhler Klärteiche

1 Revier Döhler Schafstall

1 Revier Hörpeler Heide

1 Revier Tütsberger Grünland

2021

7 Reviere

1 Revier Holmer Teiche

1 Revier Radenbach Teiche

1 Revier Döhler Wiesen

1 Revier Wilsede

1 Revier Heidetal

1 Revier Twieselmoor

## 1 Revier Tütsberger Grünland

2020

1 Revier Schafstall Sarendorfer Heide

1 Revier Schafstall Höhe 111

1 Revier Feuerlöschteich Wilsede

1 Revier Schmale Aue im Bereich Hörpeler Heide

1 Revier Benninghöfer Teich

## 7. Rostgans (*Tadorna ferruginea*)

2020

06.04. 2 Ind. Wilsede (Kruse).

## 8. Brautente (*Aix sponsa*)

2020

19.05. 1 Ind. Holmer Teiche (Kringel).

## 9. Mandarinente (*Aix galericulata*)

2021

30.03. 1 Paar Holmer Teiche (Kringel).

18.05. 2 M Holmer Teiche (Kringel).

10.06. 1 Ind. Holmer Teiche (Quante).

2020

05.10. 2 Ind. Holmer Teiche (Gatzow).

## 10. Schnatterente (*Anas strepera*)

2023

05.01. 1 M, 1 W Holmer Teiche (Gatzow).

07.01. 1 Ind. Holmer Teiche (Ettrich).

26.01. 1 M Holmer Teiche (Wormanns).

25.06. 4 Ind. Tütsberger Grünland (Krüger).

2021

08.05. 3 Ind. Holmer Teiche (Wichern).

10.11. 1 M Holmer Teiche (Gatzow).

### **11. Krickente (*Anas crecca*)**

2023

29 Reviere

1 Revier Radenbachteiche

1 Revier Silvestersee

1 Revier Möhrer Moor

26 Reviere Pietzmoor

2022

10 Reviere

1 Revier Holmer Teiche

2 Reviere Weseler Bachteiche

7 Reviere Pietzmoor

2021

30 Reviere

2 Reviere Weseler Bach Teiche

1 Revier Radenbach Teiche

27 Reviere Pietzmoor

2020

8 Reviere

1 Revier Holmer Teiche

2 Reviere Silvestersee

5 Reviere Pietzmoor

### **12. Spießente (*Anas acuta*)**

2022

10.03. 1 Ind. im Pietzmoor (Jantz).

2021

10.05. 1 W Pietzmoor (Nissen).

**13. Knäkente (*Anas querquedula*)**

2022

24.04. 1 M Holmer Teiche (Kleinert).

**14. Löffelente (*Anas clypeata*)**

2021

24.03. 2 Ind. Holmer Teiche (Garbow).

2020

25.03. 5 Ind., 3 M, 2 W Holmer Teiche (Weber).

03.09. 1 Ind. Pietzmoor (Eidam).

**15. Moorente (*Aythya nyroca*)**

2023

18.07. 1 Ind. Pietzmoor (Krömer).

**16. Tafelente (*Aythya ferina*)**

2023

19.03. Paar im Pietzmoor (Brandt).

**17. Reiherente (*Aythya fuligula*)**

2023

15 Reviere

12 Reviere Holmer Teichgebiet mit Waldteichen Weseler Bach

1 Revier Pastorenteiche östlich von Wesel

1 Revier Radenbachteiche

1 Revier Pietzmoor

2022

16 Reviere

13 Reviere Holmer Teichgebiet mit Waldteichen Weseler Bach

2 Reviere Radenbachteiche

1 Revier Silvestersee

2021

19 Reviere

9 Reviere Holmer Teichgebiet mit Waldteichen Weseler Bach

3 Reviere Pastorenteiche östlich von Wesel

1 Revier Stauteich Sudermühlen

1 Revier Radenbachteiche

1 Revier Feuerlöschteich Wilsede

1 Revier Keemoor

3 Reviere Pietzmoor

2020

18 Reviere

14 Reviere Holmer Teichgebiet mit Waldteichen Weseler Bach

1 Revier Stauteich Sudermühlen

1 Revier Radenbachteiche

1 Revier Tütsberger Grünland

1 Revier Pietzmoor

### **18. Schellente (*Bucephala clangula*)**

2023

17 Reviere

1 Revier Radenbachteiche

1 Revier Wilsede (Gelege in einem Schleiereulenkasten)

1 Revier Teich in der Brunauheide

1 Revier Tütsberger Grünland

1 Revier Möhrer Moor

12 Reviere Pietzmoor

2022

6 Reviere

2 Reviere Wilsede

1 Revier Möhrer Moor

3 Reviere Pietzmoor

2021

11 Reviere

1 Revier Radenbach Teiche

1 Revier Feuerlöschteich Wilsede

1 Revier Heidetal

1 Revier Tütsberger Grünland

1 Revier Möhrer Moor

6 Reviere Pietzmoor

2020

8 Reviere

1 Revier Weseler Bachteiche

1 Revier Radenbachteiche

1 Revier Wilsede

1 Revier Bockheberer Moor

1 Revier Möhrer Moor

3 Reviere Pietzmoor

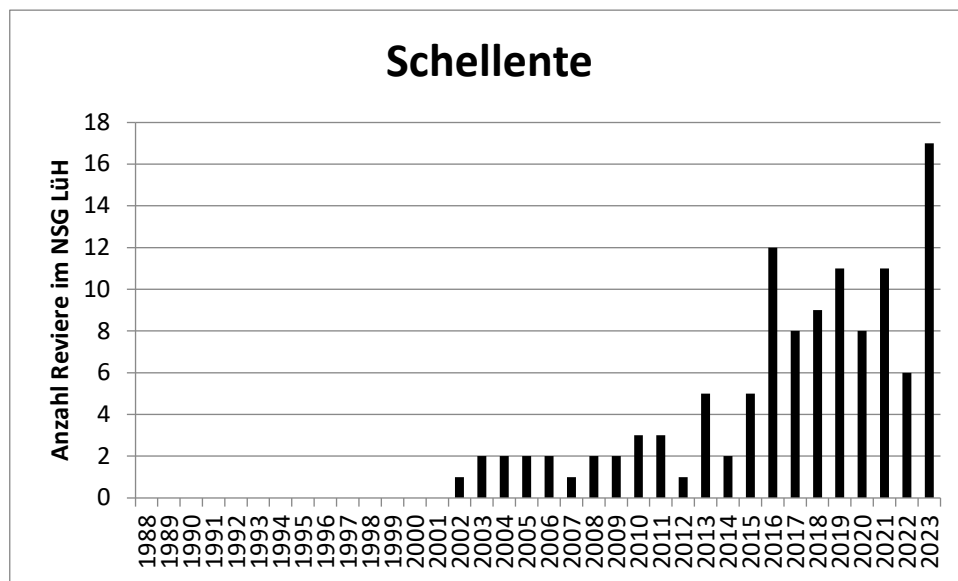


Abb. 2: Anzahl erfasster Schellenten-Reviere im Naturschutzgebiet „Lüneburger Heide“.

## 19. Wachtel (*Coturnix coturnix*) siehe Karten 5-8

2023

19 Ruforte

2022

31 Ruforte

2021

80 Ruforte

2020

7 Ruforte

1 Rufort Weseler Heide Nord

2 Ruforte Weseler Heide Mitte  
2 Ruforte Feldflur Tütsberg/ Benninghöfen  
2 Ruforte Feldflur Bockheber

## **20. Jagdfasan (*Phasianus colchicus*)**

2023

1 Revier Radenbachheide Süd/ Döhler Weg

22.04. 1 Ind. Tal der Haverbecke unterhalb von Niederhaverbeck (Wormanns).

04.09. 1 Ind. südlich Hotel Tütsberg (Gatzow).

2022

27.02. 1 Ind. Heidetal (Klein).

23.04. 1 Ind. südlich Wulfsberg (Bischoff).

2021

10.04. 1 Ind. im Wilseder Moor (Jahn).

29.05. 1 Ind. östlich Hotel Tütsberg (Rust).

## **21. Rebhuhn (*Perdix perdix*) siehe Karten 9-12**

2023

22 Reviere

2022

23 Reviere

2021

36 Reviere

2020

10 Reviere



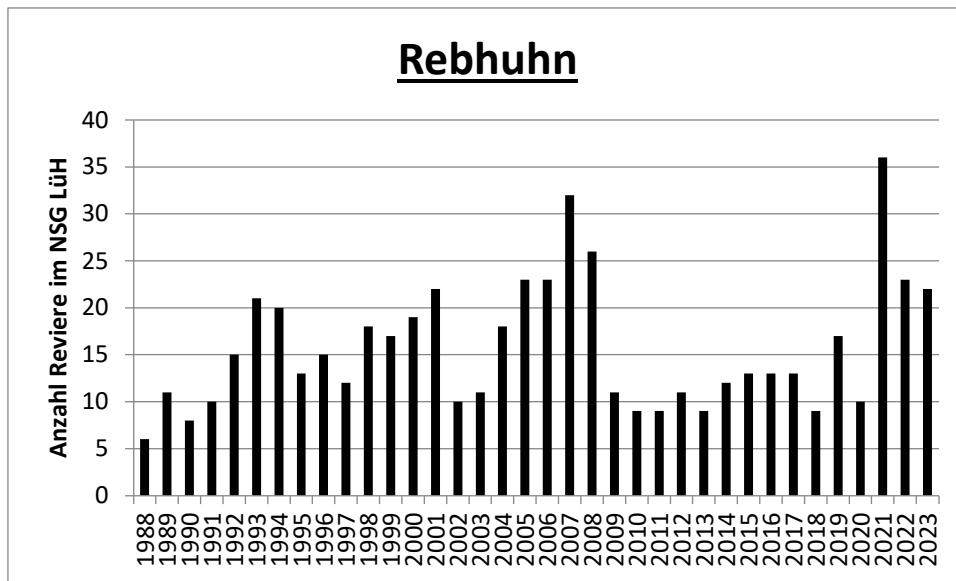


Abb. 3: Anzahl erfasster Rebhuhn-Reviere im Naturschutzgebiet „Lüneburger Heide“.

## 22. Birkhuhn (*Tetrao tetrix*)

2023

45 Birkhühner (28 Hähne, 17 Hennen).

2022

39 Birkhühner (23 Hähne, 16 Hennen).

2021

33 Birkhühner (22 Hähne, 11 Hennen).

2020

35 Birkhühner (17 Hähne, 18 Hennen).

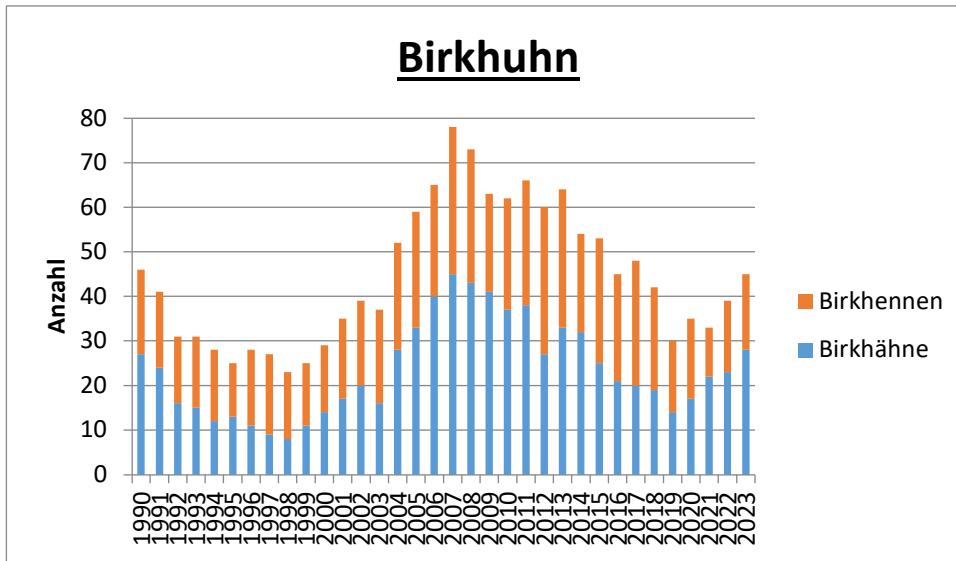


Abb. 4: Anzahl der Birkhühner im Naturschutzgebiet „Lüneburger Heide“.

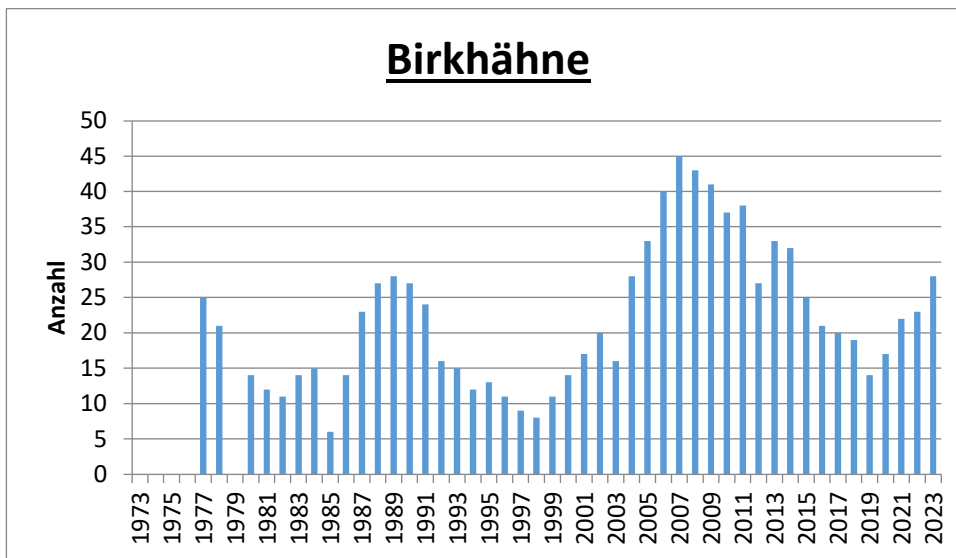


Abb. 5: Anzahl der Birkhähne im Naturschutzgebiet „Lüneburger Heide“.

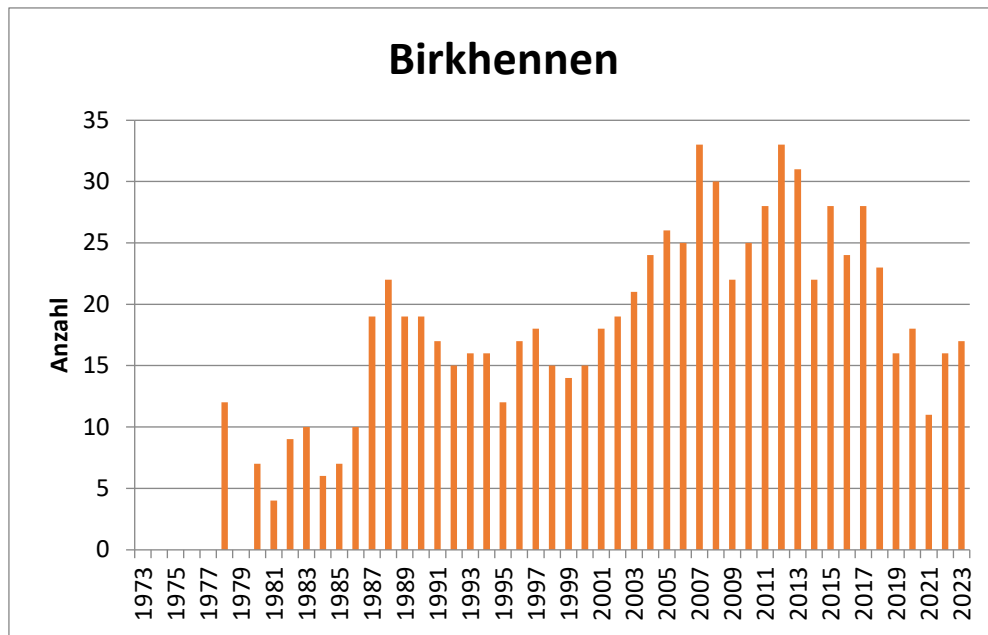


Abb. 6: Anzahl der Birkhennen im Naturschutzgebiet „Lüneburger Heide“.

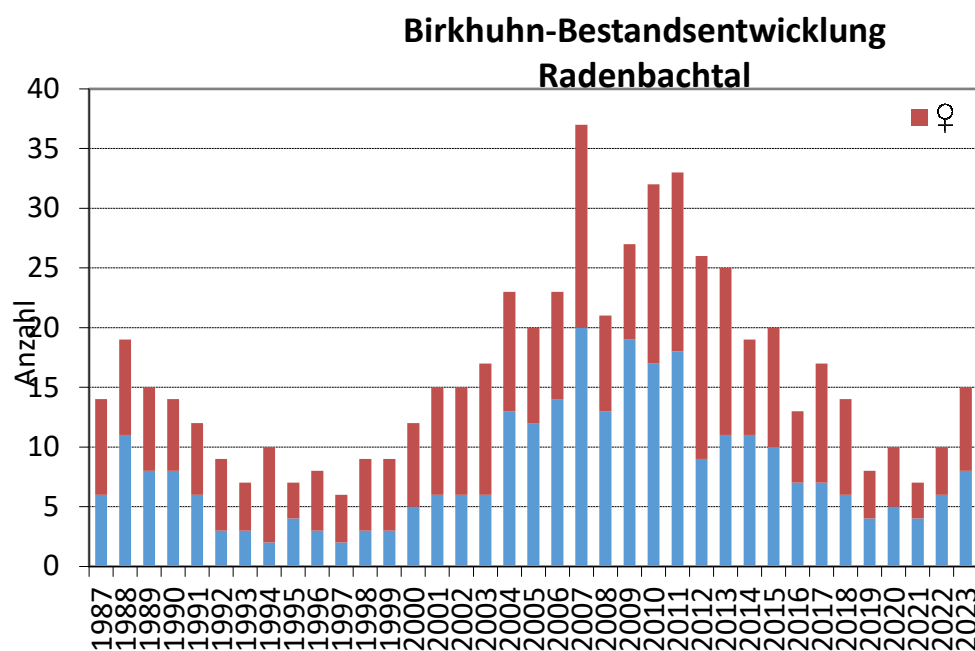


Abb. 7: Anzahl der Birkhühner im Radenbachtal.

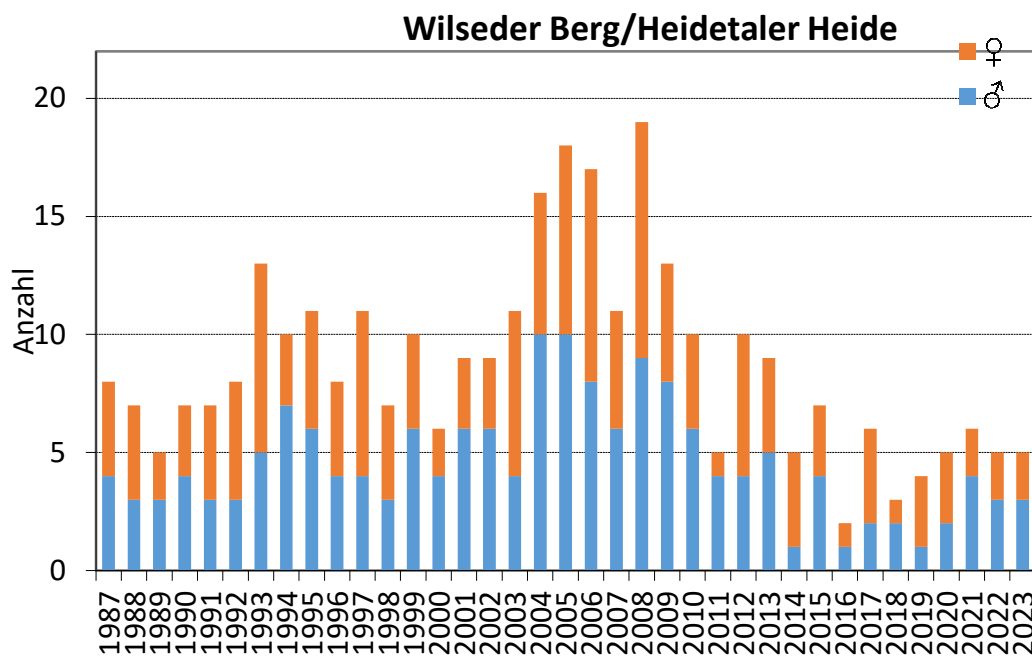


Abb. 8: Anzahl der Birkhühner am Wilseder Berg.

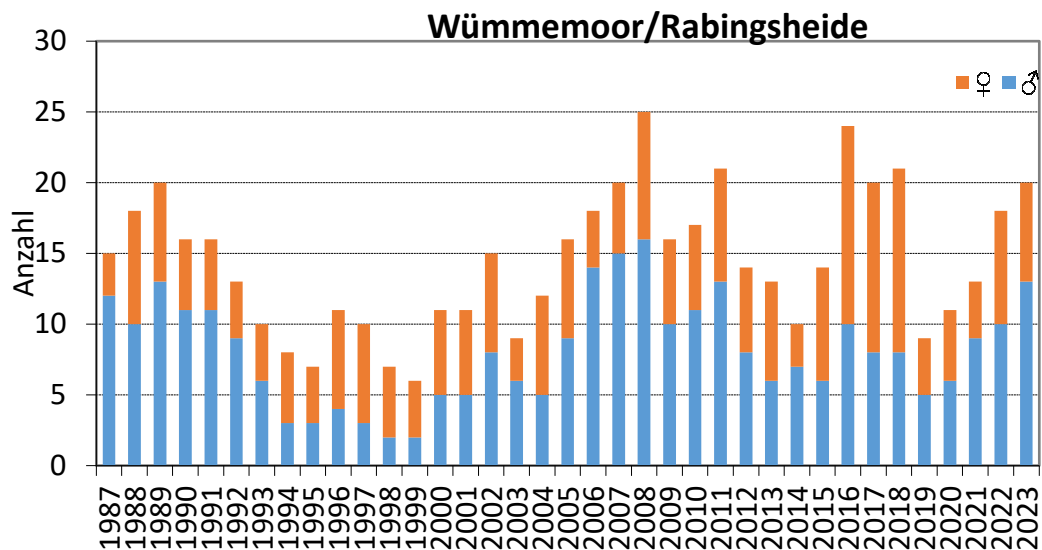


Abb. 9: Anzahl der Birkhühner im Wümmegebiet und in der Rabingsheide.

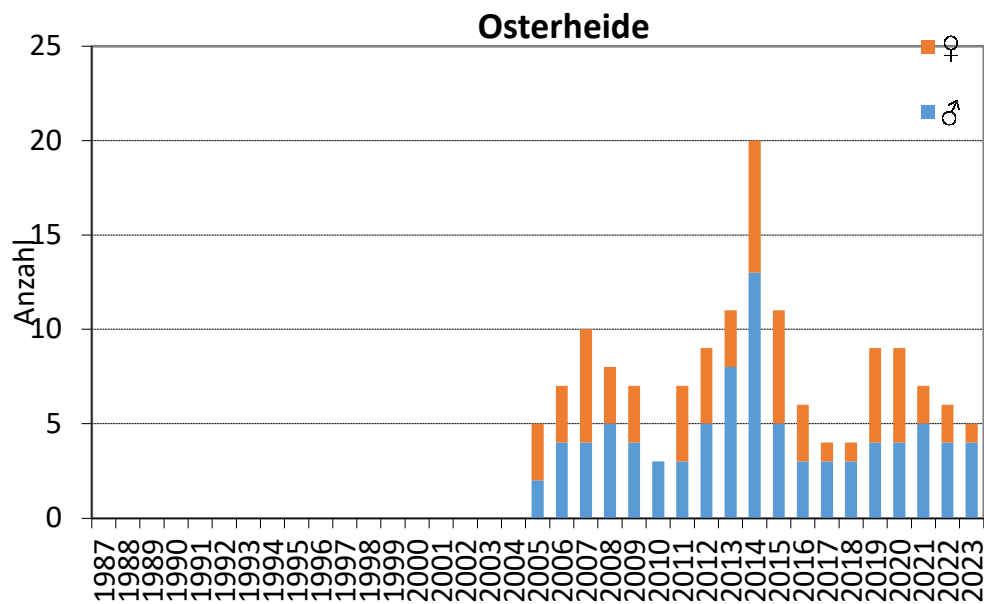


Abb. 10: Anzahl der Birkhühner in der Osterheide.

### 23. Haubentaucher (*Podiceps cristatus*)

2022

01.04. 2 Ind. Holmer Teiche (Hillen).

### 24. Zwergtaucher (*Tachybaptus ruficollis*) siehe Karte 13

2023

2 Reviere Pietzmoor

2022

4 Reviere

2 Reviere Holmer Teiche

2 Reviere Weseler Bach Teiche

2021

5 Reviere

1 Revier Holmer Teiche

1 Revier Weseler Bachteiche

1 Revier Weseler Pastorenteiche

2 Reviere Pietzmoor

2020

2 Reviere

1 Revier Holmer Teiche

1 Revier Weseler Bachteiche

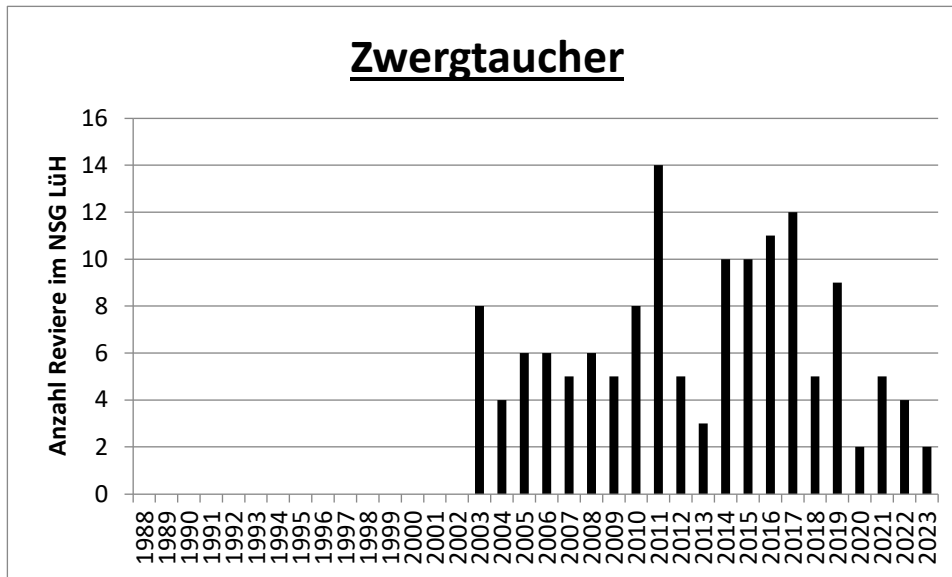


Abb. 11: Anzahl erfasster Zwergtaucher-Reviere im Naturschutzgebiet „Lüneburger Heide“.

## 25. Kormoran (*Phalarocorax carbo*)

2023

23.02. 12 Ind. Holm, überfliegend Richtung Fischteiche (Arndt, V.).

01.03. 1 Ind. Pietzmoor, auf abgestorbenen Baum sitzend (Scholz).

12.03. 54 Ind. über den Wilseder Berg ziehend (Brandt).

22.04. 32 Ind. Silvestersee, dz Richtung Norden (Röhrs).

2022

10.03. 24 Ind. über das Pietzmoor in Richtung NE ziehend (Jantz).

05.11. 45 Ind. über die Heide Grasengrund nach W ziehend (Kringel).

2021

04.02. 75 Ind. über das Wilseder Moor ziehend (Sielck).

08.10. 50 Ind. über die Osterheide nach Süden ziehend (Röhrs).

2020

08.02. 11 Ind. Regenrückhaltebecken unmittelbar nw des Pietzmooreess (Broocks).

17.10. 12 Ind. in Richtung Süden über die Brunauheide ziehend (Röhrs).

Zahlreiche weitere Beobachtungen überfliegender Kormorane. Hier wurden die Beobachtungen mit den jeweils meisten Individuen dargestellt.

## **26. Große Rohrdommel (*Botaurus stellaris*)**

2021

24.03. 1 Ind. nachts über Wilsede ziehend (Brüggeshempke).

25.03. In der Nacht auf den 26.03. Tonaufnahmen von mindestens 11 (!) ziehenden Großen Rohrdommeln über Wilsede (1x 3 zeitgleich) (Brüggeshempke).

## **27. Silberreiher (*Casmerodius albus*)**

2023

28.01. 3 Ind. Radenbachmündung alle zusammen im Baum sitzend (Gatzow).

22.04. 6 Ind. Holmer Teiche (Kleinert, Si. und Sv.)

06.05. 6 Ind. Tütsberger Grünland, Nahrungsgast auf Wiese (Röhrs)

22.10. 10 Ind. Holmer Teiche (Wormanns).

10.11. 6 Ind. Pietzmoor Südrand (Borgmann).

2022

24.11. 3 Ind. se Hof Möhr in Wiese (Wormanns).

2020

07.10. 5 Ind. bei Hof Bockheber (Koopmann, A.).

09.10. 5 Ind. westlich Hof Bockheber (Broocks).

04.12. 5 Ind. im Holmer Teichgebiet (Streitenberger).

## **28. Graureiher (*Ardea cinerea*)**

2023

1 Revier

11.07. 2 flügge Jungvögel beim Horst neben dem Döhler Schafstall (Lippschuss, Schön).

01.10. 16 Ind. Holmer Teiche (Kringel).

2022

3 Reviere beim Schafstall Döhle

26.03. 6 Ind. über das Pietzmoor in Richtung NE fliegend (Steinmetz).

2021

1 Revier beim Schafstall Döhle

2020

04.12. bis zu 10 Ind. im Holmer Teichgebiet in diesen Tagen (Streitenberger).

### **29. Schwarzstorch (*Ciconia nigra*)**

2023

22.04. 1 Ind. über dem Pastor-Bode-Weg westlich der Döhler Fuhren kreisend (Röhrs).

22.09. 1 Ind. Holmer Teiche fliegend (Arndt, V.).

2022

1 Revier (Großraum Tütsberg)

09.04. 1 Ind. im Westen der Hörpeler Heide niedrig überfliegend (Kringel).

11.05. 2 Ind. an der Brunau beim Tütsberger Grünland in Richtung Südosten fliegend (Kringel).

29.06. 1 Ind. im nördlichen Pietzmoor (Wormanns).

11.07. 1 Ind. südlich Hof Tütsberg (Wormanns).

10.08. 1 Ind. bei Hof Pietz aufkreisend (Meise).

2021

1 Revier (Großraum Holmer Teiche)

10.04. 1 Ind. über der Bockelmanns/Behringer Heide kreisend (Bartsch, Brüggeshempke, Otten).

10.04. 1 Ind. dicht über den Baumwipfeln der Egestorfer Fuhren fliegend (Enderlein).

10.06. 1 Ind. über das westliche Pietzmoor fliegend (Müller, S.).

2020

1 Revier (Großraum Holmer Teiche)

14.08. 1 Ind. Acker südlich Hof Pietz (Meyer, B.).

### **30. Weißstorch (*Ciconia ciconia*)**

2023

27.05. 1 Ind. ne Undeloh (Fischer, K.).

03.06. 1 Ind. Sahrendorfer Feldflur (Wormanns).

20.07. 1 Ind. zwischen Volkwardingen und der Hörpeler Heide (Fredebold).

2022

12.04. 2 Ind. über dem Oberhaverbecker Holz kreisend (Wormanns).

22.06. 1 Ind. in der Feldflur nördlich der Sahrendorfer Heide (Bartels).



04.07. 1 Ind. unmittelbar östlich von Undeloh auf Nahrungssuche (Bartels).  
04.07. 1 Ind. auf Nahrungssuche in den Wiesen am nordwestlichen Pietzmoor (Bartels).  
11.07. 1 Ind. im unteren Radenbachtal (Putensen).

2021

13.04. 2 Ind. über das Pietzmoor fliegend (Jantz).  
20.06. 1 Ind. über der Oberhaverbecker Heide kreisend (Brüggeshempke).

2020

01.06. 1 Ind. sich über der Preisingheide/Langer Berg hochkreisend (Kleinert).

### **31. Fischadler (*Pandion haliaetus*)**

2023

10.09. 1 Ind. Überflug über den Totengrund (Albers).

2020-2022 jeweils

1 Revier Großraum Holmer Teiche

### **32. Wespenbussard (*Pernis apivorus*)**

2023

3 Reviere  
1 Revier Weseler Heide Nord  
1 Revier Hügelgräber Heide nordöstlich Undeloh  
1 Revier Pietzmoor

2022

2 Reviere  
1 Revier Holmer Teiche  
1 Revier Niederhaverbeck

2021

3 Reviere  
1 Revier Rehmbachheide  
1 Revier Heidetaler Heide  
1 Revier Rabingsheide

2020

4 Reviere  
1 Revier Holmer Teiche/ Insmühlener Teiche  
1 Revier Döhler Fuhren  
1 Revier Rabingsheide

## 1 Revier Freyersener Moor

**33. Wiesenweihe (*Circus pygargus*)**

2023

21.04. 1 W unteres Tal der Haverbecke (Gleisenstein).

29.04. 1 M Twieselmoor (Röhrs).

04.05. 1 M Twieselmoor (Gatzow).

05.05. 1 W Ackerfläche nördlich Tütsberg (Röhrs).

2022

1 Revier Heide/Feldflur zwischen Wulfsberg und Tütsberg

2021

11.05. 1 W Tütsberger Grünland (Krüger).

28.05. 1 W Wümmemoor (Braun).

04.06. 1 W Wilseder Moor (Wormanns).

22.07. 1 Ind. unteres Radenbachtal (Exner).

**34. Kornweihe (*Circus cyaneus*)**

2023

15.01. 1 W Totengrund (Gatzow).

17.03. 1 W Weseler Heide, fütternd, tief über dem Feld fliegend, in welchem sich der Feldlerchen-Trupp befindet (Gatzow).

19.03. 1 Ind. Camp Reinsehen (Kleinert).

20.03. 1 W Sarendorfer Heide Mitte (Brandt).

22.03. 1 M zw. Wulfsberg u. Niederhaverbeck (Keber).

27.03. 1 W Oberes Radenbachtal (Brandt).

03.04. 1 M Wulfsberg (Goedelt).

06.04. 1 W Pietzmoor (Scholz).

06.04. 1 W Wilsede: Schwarze Beeke (Beelte).

08.04. 1 Ind. Bockelmanns Heide (Pape).

10.04. 1 M Freyersen-Nord (Micheli).

14.04. 1 M Osterheide nordwestl. Wälder (Werth).

03.10. 1 M zw. Wulfsberg u. Tütsberg (Buth).

20.10. 1 M Rabingsheide-West (Runte).

23.10. 1 W Oberes Radenbachtal, im Streit mit Rabenkrähe (Gatzow).

25.10. 1 W Tütsberger Grünland (Braun).

25.10. 1 Ind. Schwarze Beeke

25.10. 1 Ind. Oberhaverbecker Heide (Bockelmann).

01.11. 1 W Pietzmoor (Will).  
 13.11. 1 M Pietzmoor (Wormanns).  
 15.11. 1 W Oberes Radenbachtal (Ellermann).  
 16.11. 1 M Twieselmoor (Buth).  
 17.11. 2 M Twieselmoor (Ellermann).  
 18.11. 1 M Rabingsheide-West (Runte).  
 26.11. 1 M zw. Wulfsberg u. Tütsberg (Buth).  
 10.12. 1 M Wilsede, fütternd (Wormanns).  
 11.12. 1 M zw. Dannhorst u. Pietzmoor, fütternd (Wormanns).  
 11.12. 1 M Schäferhofdünen, fütternd (Wormanns).  
 13.12. 1 Ind. Hügelgräber Heide Undeloh (Pantelmann).  
 17.12. 1 W Twießelmoor (Borgmann).  
 18.12. 1 M Twießelmoor, fütternd (Wormanns).  
 18.12. 1 Ind. Feldflur Tütsberg (Schönefeld).  
 21.12. 1 W Freyersener Moor (Borgmann).  
 26.12. 1 W Pietzmoor (Hellberg).  
 30.12. 1 M Benninghöfen (Buth).

## 2022

16.01.-24.04. 32 Beobachtungen (vom Radenbachtal bis zum Pietzmoor).  
 26.09.-22.12. 11 Beobachtungen (vom Radenbachtal und der Hörpeler Heide bis zum Pietzmoor und bis zur Döhresnsbergheide-Süd).

## 2021

03.01.-28.05. 44 Beobachtungen (von Wesel bis zum Pietzmoor und Grasengrund).  
 08.10.-19.12. 8 Beobachtungen (von Wesel bis zum Pietzmoor und Grasengrund).

## 2020

47 Beobachtungen vom 08.01. bis zum 03.05. (von Wesel bis zum Pietzmoor und Grasengrund).  
 24 Beobachtungen vom 21.09. bis zum 10.12. (von Undeloh bis zum Pietzmoor).

## 35. Rohrweihe (*Circus aeruginosus*)

## 2023

2 Reviere  
 1 Revier Holmer Teiche  
 1 Revier Brunau Heide

## 2022

2 Reviere

1 Revier Holmer Teiche  
1 Revier Bockheberer Feldflur

2021

1 Revier Holmer Teiche

2020

1 Revier Holmer Teiche

### **36. Habicht (*Accipiter gentilis*)**

2023

3 Reviere

1 Revier Egestorfer Fuhren Süd

1 Revier Oberhaverbecker Holz

1 Revier Möhrer Moor

2022

5 Reviere

1 Revier Schierhorner Fuhren Süd

1 Revier Egestorfer Fuhren Süd

1 Revier Wümmeheide West

1 Revier Wenninghöfer Heide

1 Revier Döhrensberg Heide

2021

8 Reviere

1 Revier Holmer Teiche

1 Revier Töps Heide

1 Revier Trönshop

1 Revier Hörpeler Heide

1 Revier Buckelmanns Heide

1 Revier Osterheide Nord

1 Revier Heberer Heide

1 Revier Grasengrund

2020

6 Reviere

1 Revier Schierhorner Fuhren

1 Revier Döhler Fuhren

1 Revier Oberhaverbecker Holz

1 Revier Wald nördlich Osterheide

1 Revier Bockheber

## 1 Revier Kreuzbergheide

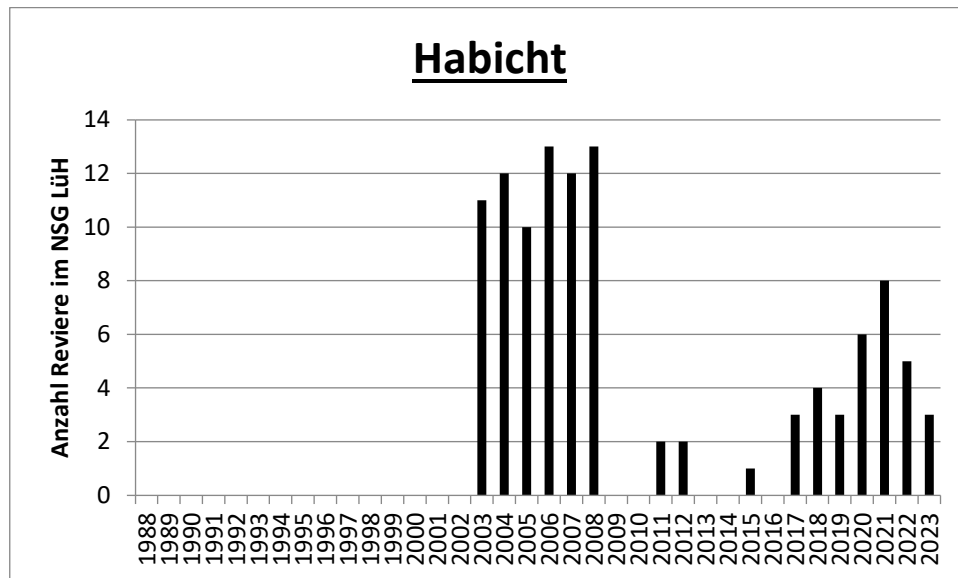


Abb. 12: Anzahl erfasster Habicht-Reviere im Naturschutzgebiet „Lüneburger Heide“.

### 37. Sperber (*Accipiter nisus*)

2023

2 Reviere

1 Revier Wald südwestlich Wilsede

1 Revier Oberhaverbeck

2022

3 Reviere

1 Revier Wald nördlich Töps Heide

1 Revier Wilsede

1 Revier Oberhaverbeck

2021

6 Reviere

1 Revier Holmer Teiche

1 Revier Sarendorfer Heide Ost/ Sudermühlener Heide

1 Revier Wald südwestlich Wilsede

1 Revier Nieder-/ Oberhaverbeck

1 Revier Rabingsheide Ost/ Benninghöfer Forst

1 Revier Pietzmoor

2020

2 Reviere

1 Revier Wilsede  
1 Revier Tütsberg

### **38. Schwarzmilan (*Milvus migrans*)**

2023

23.04. 1 Ind. Pietzmoor, Art zur Brutzeit in möglichem Bruthabitat festgestellt, kreisend (Wormanns).  
06.06. 1 Ind. Pietzmoor (Rottländer).  
07.07. 1 Ind. Sahrendorfer Feldflur, Ansitz auf Findling (Gröhn).

2022

27.05. 1 Ind. Schwarze Beeke (Wormanns).  
07.06. 1 Ind. beim Schierhorner Moor (Gatzow).  
23.06. 2 Ind. beim Tütsberg (Pollähne).  
21.09. 1 Ind. Twieselmoor

2021

01.05. 1 Ind. im Bereich Wulfsberg (Garbow, Brüggeshempke, Henning).  
08.05. 1 Ind. im Bereich Wulfsberg  
10.05. 1 Ind. im Bereich Wulfsberg

### **39. Rotmilan (*Milvus milvus*)**

2023

6 Reviere  
1 Revier Weseler Heide  
1 Revier Döhler Fuhren  
1 Revier Heidetaler Heide  
1 Revier Brunau Heide  
1 Revier Pietzmoor  
1 Revier Kreuzbergheide

2022

5 Reviere  
1 Revier Insmühlener Heide/ Wesel  
1 Revier Döhler Fuhren  
1 Revier Tütsberg  
1 Revier Pietzmoor  
1 Revier Grasengrund

2021

5 Reviere

1 Revier Holmer Teiche

1 Revier Weseler Heide Nord/ Töps Heide

1 Revier Döhler Fuhren

1 Revier Tütsberg

1 Revier Pietzmoor

2020

5 Reviere

1 Revier Holmer Teiche

1 Revier Döhler Fuhren

1 Revier Wulfsberg

1 Revier Pietzmoor/ Freyersener Moor

1 Revier Heide Grasengrund

#### **40. Seeadler (*Haliaeetus albicilla*)**

2020-2023 jeweils

1 Revier Großraum Holmer Teiche

1 Revier NSG Mitte

#### **41. Raufußbussard (*Buteo lagopus*)**

2022

10.10. 1 Ind. Suhrhorn (Fritsch).

2020

27.09. 1 Ind. Sahrendorfer Feldflur (Arndt, V.).

12.12. 1 Ind. Zwischen Heidetal und Oberhaverbeck (Gatzow).

16.12. 1 Ind. Oberhaverbeck (Gatzow).

#### **42. Merlin (*Falco columbarius*)**

2023

13.04.-05.05. 8 Beobachtungen im Bereich Wümmemoor, Rabingsheide, Osterheide und Döhrensbergheide-Süd (Helder, Liesen, Micheli, Neuhaus, Röhrs, Sielenkämper, Werth).

30.09. 1 Ind. Tütsberger Grünland (Reese, N.).

14.10. 1 Ind. Nordrand Brunauheide (Röhrs).

2022

02.04. 1 M Osterheide-Süd durchziehend (Röhrs).

05.10. 1 weibchenfarbig im Pietzmoor (Nachreiner, Florian).

15.10. 1 Ind. Twieselmoor, Richtng SW durchziehend (Röhrs).

31.10. 1 Ind. Heide neben Parkplatz Oberhaverbeck (Röhrs).

2021

03.04.-14.05. achtmal je 1 Ind. Vom Radenbachtal über den Wilseder Berg und die Wümmeheide bis zur Rabingsheide (Bartsch, Brüggeshempke, Hennig, Maares, Ochterbeck).

### **43. Baumfalke (*Falco subbuteo*) siehe Karte 14**

2023

3 Reviere

1 Revier Schwarze Beeke

1 Revier Twieselmoor

1 Revier Pietzmoor

2022

3 Reviere

1 Revier Dierkshausener Heide

1 Revier Weseler Heide Mitte

1 Revier Pietzmoor

2021

5 Reviere

1 Revier Holmer Teiche

1 Revier Oberes Radenbachtal

1 Revier Hörpeler Heide

1 Revier Wümmemoor/Twieselmoor

1 Revier Osterheide Süd

2020

3 Reviere

1 Revier Holmer Teiche

1 Revier Hörpeler Heide

1 Revier Twieselmoor



**44. Wanderfalke (*Falco peregrinus*)**

2023

11.07. 1 Ind. Wilsede/Wilseder Moor (Brüggeshempke).

14.07. 1 Ind. Höhe 111 (Jung).

2022

03.04. 1 Ind. Wümmeheide-West (Würtele)

27.08. 1 Ind. auf großem Acker zwischen Einem und Fürstengrab sitzend (Wichern, D.)

2020

20.05. 1 Ind. Tütsberg (Blauth)

27.07. 1 Ind. Tütsberg (Blauth).

**45. Turmfalke (*Falco tinnunculus*)**

2023

12 Reviere

2022

11 Reviere

2021

7 Reviere

1 Revier Holmer Teiche/ Inzmühlener Heide

1 Revier Weseler Heide Mitte

1 Revier Feldflur zwischen Undeloh und Sudermühlen

1 Revier Wilsede

1 Revier Tütsberg

1 Revier Pietzmoor

1 Revier Schafstall Grasengrund

2020

10 Reviere

1 Revier Holmer Teiche

1 Revier Weseler Heide Süd

1 Revier Undelohener Heide

1 Revier Schafstall Döhle

1 Revier Wilsede

1 Revier Benninghöfer Heide

1 Revier Tütsberg

1 Revier Bockheber

1 Revier Heide am Schäferhof

1 Revier Schafstall Grasengrund

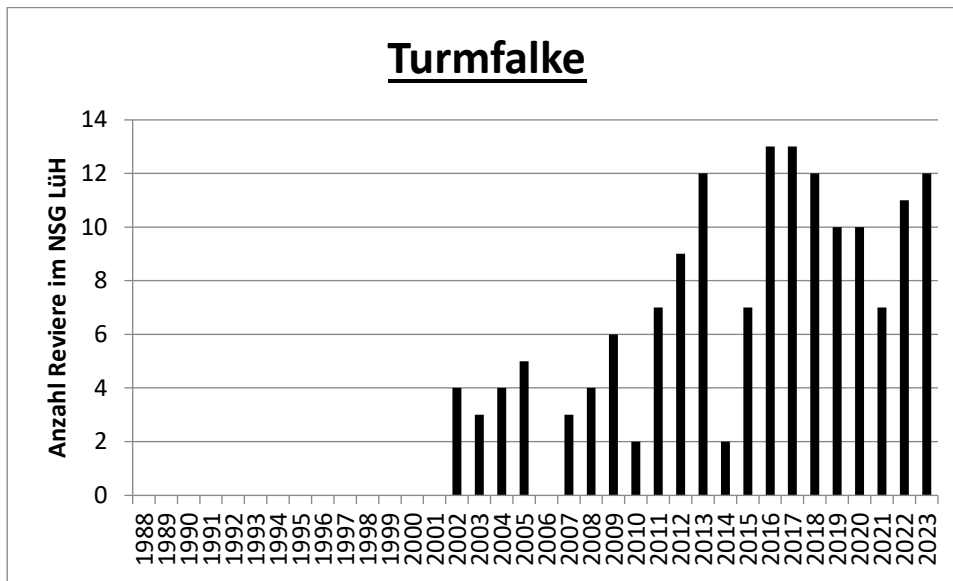


Abb. 13: Anzahl erfasster Turmfalken-Reviere im Naturschutzgebiet „Lüneburger Heide“.

#### 46. Kranich (*Grus grus*) siehe Karten 15-18

2023

59 Reviere

2022

48 Reviere

2021

39 Reviere

2020

46 Reviere

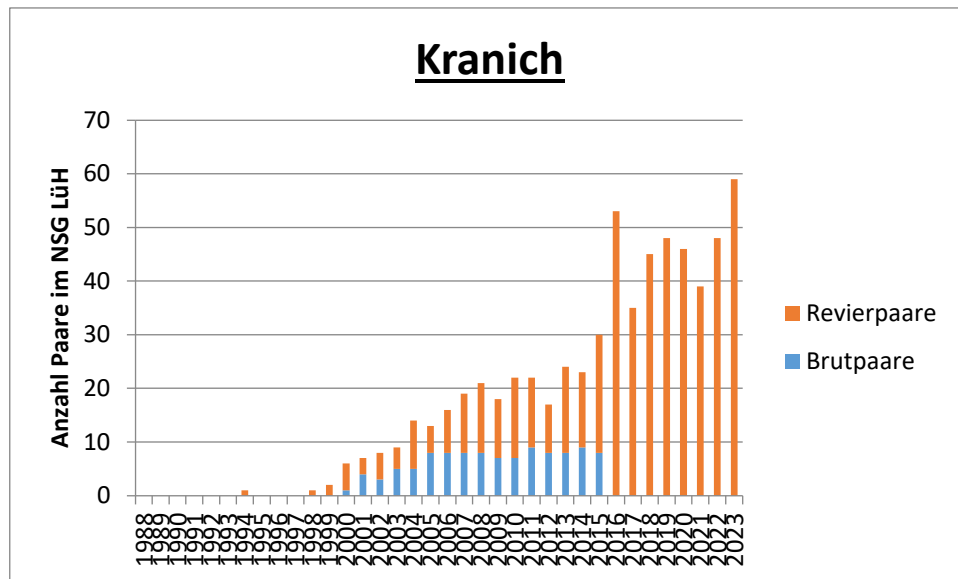


Abb. 14: Anzahl erfasster Kranich-Reviere im Naturschutzgebiet „Lüneburger Heide“.

#### 47. Wasserralle (*Rallus aquaticus*)

2023

2 Reviere Holmer Teiche

2022

7 Reviere

5 Reviere Holmer Teiche

2 Reviere Pietzmoor

2021

6 Reviere

4 Reviere Holmer Teiche

2 Reviere Pietzmoor

2020

11 Reviere

7 Reviere Holmer Teiche

4 Reviere Pietzmoor

**48. Wachtelkönig (*Crex crex*)**

2023

16.06. 1 Ind. Obstwiese Niederhaverbeck-Nord (Rust).

2020

1 Ind. 21.06. Töpsheide (Packheiser).

1 Ind. 22.06. Weseler Heide-Süd (Stamm).

**49. Teichhuhn (*Gallinula chloropus*)**

2023

2 Reviere

1 Revier Holmer Teiche

1 Revier Pietzmoor

2021

4 Reviere

1 Revier Döhler Klärteiche

1 Revier Wilsede

2 Reviere Pietzmoor

2020

2 Reviere Holmer Teiche

**50. Blässhuhn (*Fulica atra*)**

2023 2 Reviere Holmer Teiche

2022 7 Reviere Holmer Teiche

2021 8 Reviere Holmer Teiche

2020 6 Reviere Holmer Teiche

**51. Triel (*Burhinus oedicnemus*)**

2020

17.06. 1 Ind. beim Wulfsberg (Kowalski)

**52. Kiebitzregenpfeifer (*Pluvialis squatarola*)**

29.09.-15.10. 10 Beobachtungen je 1 Ind. Brunauheide und westlich angrenzende Acker- und Heideflächen (Buth, Hellberg, Richter, O., Schulz, J., Storm, U., Walther, C., Walther, T.).

**53. Goldregenpfeifer (*Pluvialis apricaria*)**

2021

19.04. 1 Ind. rufend über die Rehmbachheide ziehend (Henning).

06.05. 1 Ind. über die Kreuzbergheide ziehend (Brüggeshempke).

2020

13.11. 35 Ind. zusammen mit 20 Kiebitzen auf dem Acker südlich von Hof Pietz sitzend (Broocks, Schmidt).

**54. Kiebitz (*Vanellus vanellus*) siehe Karte 19**

2023

7 Reviere

2 Reviere Hörpeler Heide

1 Revier Brunau Heide

4 Reviere Pietzmoor

2022

12 Reviere

1 Revier Schwarze Beeke

2 Reviere Hörpeler Heide

1 Revier Feldflur "auf der Eis"

1 Revier Twieselmoor

2 Reviere Tütsberger Grünland

1 Revier Heide am Schäferhof

2 Reviere Pietzmoor

2 Reviere Holmer Teiche

2021

8 Reviere

1 Revier Feldflur "auf der Eis"

3 Reviere Twieselmoor

1 Revier Tütsberger Grünland

3 Reviere Pietzmoor

2020

10 Reviere

2 Reviere Holmer Teiche

1 Revier Hörpeler Heide

1 Revier Feldflur “Auf der Eis”

2 Reviere Twieselmoor

2 Reviere Tütsberger Grünland

1 Revier Heide am Schäferhof

1 Revier Pietzmoor-West

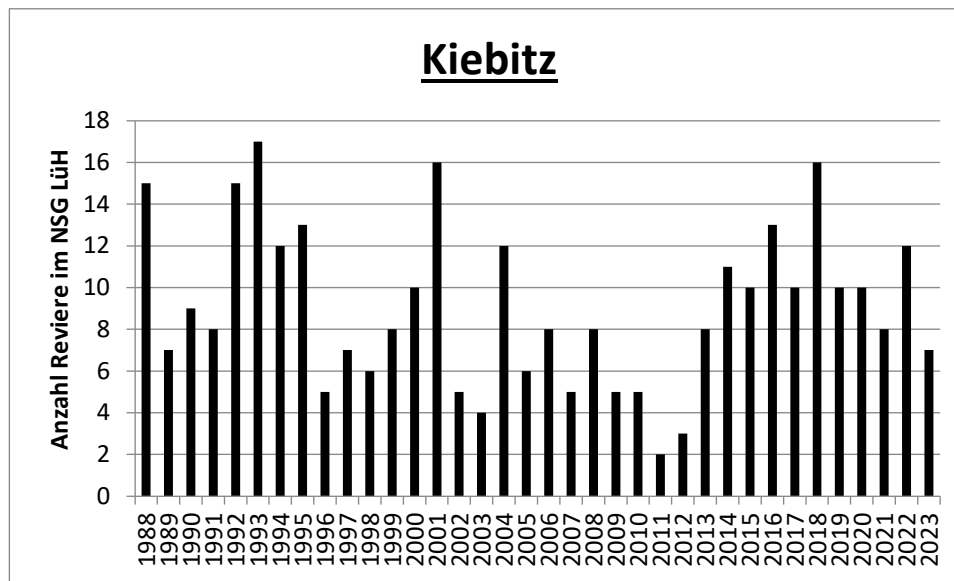


Abb. 15: Anzahl erfasster Kiebitz-Reviere im Naturschutzgebiet „Lüneburger Heide“.

### 55. Flussregenpfeifer (*Charadrius dubius*)

2023

3 Reviere Holmer Teiche

Brutzeitfeststellung:

22.05. 1 Ind. im Freyersener Moor (Nachreiner, S.).

2022

3 Reviere Holmer Teiche

2021

3 Reviere Holmer Teiche

2020

2 Reviere Holmer Teiche

### **56. Regenbrachvogel (*Numenius phaeopus*)**

2021

03.05. 1 Ind. um 03:45 Uhr über Wilsede fliegend (NocMig, nächtliche Vogelaufzeichnung) (Brüggeshempke)

### **57. Großer Brachvogel (*Numenius arquata*)**

2023

5+1 Reviere

1 Revier Wümmerheide/ Wümmemoor

1 Revier Brunauheide

1 Revier Osterheide Nord

1 Revier Osterheide Süd

1 Revier Pietzmoor West

knapp außerhalb NSG:

1 Revier Camp Reinshlen

2022

7 Reviere

1 Revier Wümmerheide-West/ Wümmemoor

1 Revier Twieselmoor

1 Revier Brunauheide/Tütsberger Grünland

1 Revier Rabingsheide

1 Revier Osterheide Nord/Mitte

1 Revier Osterheide Süd

1 Revier Pietzmoor

2021

7 Reviere

1 Revier Wümmerheide-West/ Wümmemoor

1 Revier Twieselmoor

1 Revier Tütsberger Grünland

1 Revier Rabingsheide

1 Revier Osterheide-Nord

1 Revier Osterheide-Süd

1 Revier Pietzmoor-West

2020

7 Reviere

1 Revier Hörpeler Heide

1 Revier Wümmerheide-West/ Wümmemoor

1 Revier Twieselmoor

1 Revier Tütsberger Grünland

1 Revier Osterheide-Nord

1 Revier Osterheide-Süd

1 Revier Pietzmoor-West

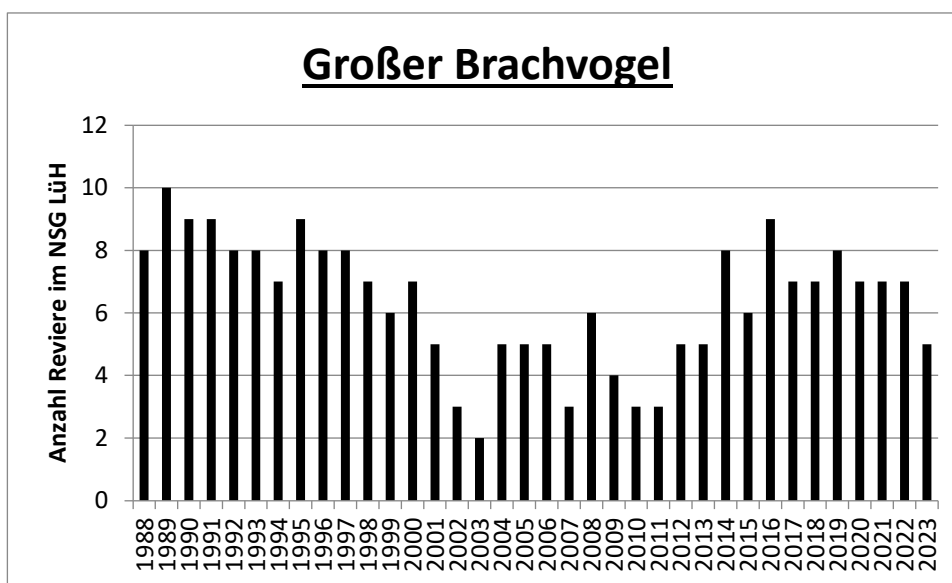


Abb. 16: Anzahl erfasster Brachvogel-Reviere im Naturschutzgebiet „Lüneburger Heide“.

## 58. Waldschnepfe (*Scolopax rusticola*)

2023

Beobachtungen außerhalb der Brutzeit

08.09. 1 Ind. Hannibals Grab, auffliegend

01.11. 1 Ind. Wilsede: Molthorst, Im Scheinwerferlicht aufgefliegen

07.11. 2 Ind. Heberer Mühle, auffliegend

20.11. 1 Ind. Freyersen-Nord, auffliegend

20.11. 1 Ind. Freyersen-Nord, auffliegend

21.11. 1 Ind. Pietzmoor, auffliegend

21.11. 1 Ind. Pietzmoor, auffliegend

21.11. 1 Ind. Oberhaverbecker Heide, im Scheinwerferlicht auffliegend

21.11. 1 Ind. Wilsede: Molthorst, im Scheinwerferlicht auffliegend



23.11. 1 Ind. Oberhaverbecker Heide, im Scheinwerferlicht auffliegend  
 08.12. 1 Ind. Hörpeler Heide (Ellermann)

### 59. Zwergschnepfe (*Lymnocyrtus minimus*)

2023

30.09. 1 Ind. in der Brunauheide/Brunau (Blauth).

2022

02.04. 1 Ind. im Pietzmoor (Stadtlander).

### 60. Bekassine (*Gallinago gallinago*)

2022

3 Reviere Pietzmoor

2021

2 Reviere

1 Revier Holmer Teiche

1 Revier Radenbachtal-Mitte

2020

3 Reviere Pietzmoor

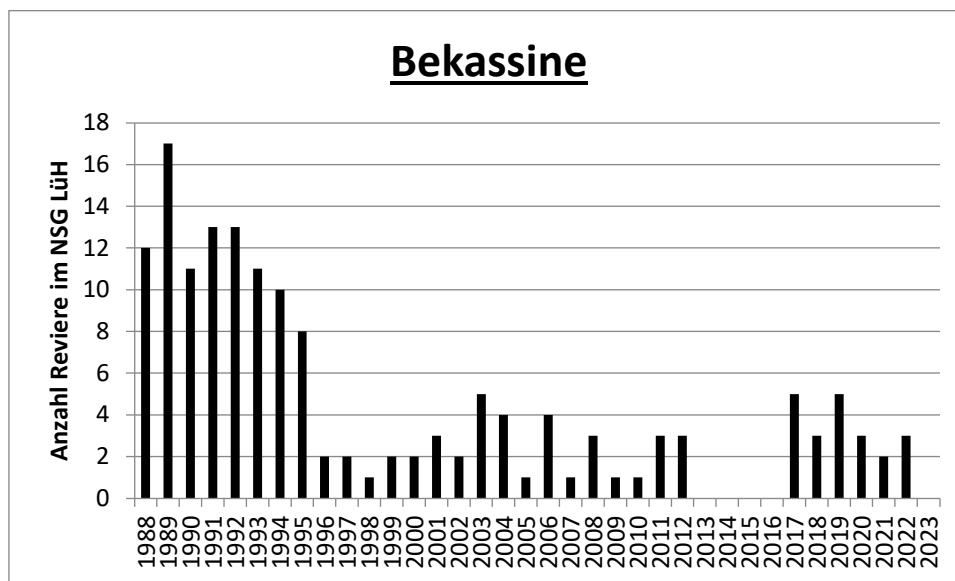


Abb. 17: Anzahl erfasster Bekassinen-Reviere im Naturschutzgebiet „Lüneburger Heide“.

**61. Flussuferläufer (*Actitis hypoleucos*)**

2023

16.11. 1 Ind. Holmer Teiche (Ellermann).

2022

10.05. 2 Ind. Holmer Teiche (Kleinert).

2021

18.05. 1 Ind. Holmer Teiche (Kringel).

2020

21.05. 2 Ind. Holmer Teiche (Kleinert).

**62. Rotschenkel (*Tringa totanus*)**

2020

16.04. 1 Ind. Benninghöfer Teich (Wormanns)

16.04. 1 Ind. Pietzmoor-West (Wormanns).

**63. Grünschenkel (*Tringa nebularia*)**

2023

22.04. 2 Ind. Holmer Teiche (Kleinert)

18.09. 1 Ind. Holmer Teiche, fliegend (Ellermann).

2022

07.05. 6 Ind. Holmer Teiche (Kleinert).

2021

07.05. 1 Ind. rufend durch das mittlere Radenbachtal ziehend (Henning).

2020

06.05. 1 Ind. Tütsberger Grünland (Hellberg).

01.09. 1 Ind. im Pietzmoor (Borgmann, Neuhaus, Stucke).

**64. Waldwasserläufer (*Tringa ochropus*) siehe Karte 20**

2023

7 Reviere

3 Reviere Holmer Teiche

1 Revier Möhrer Moor

### 3 Reviere Pietzmoor

2022

9 Reviere

4 Reviere Holmer Teiche

1 Revier Haverbecke in Niederhaverbeck

1 Revier Pietzteich

3 Reviere Pietzmoor

2021

8 Reviere

3 Reviere Holmer Teiche

1 Revier Pastorenteiche

1 Revier Tal der Haverbecke unterhalb von Niederhaverbeck

1 Revier Brunauheide/-tal

1 Revier Bockheberer Moor

1 Revier Pietzmoor

2020

8 Reviere

2 Reviere Holmer Teiche

1 Revier Schmale Aue Bereich Sudermühlen

1 Revier Haverbecke Bereich Niederhaverbeck

1 Revier Brunau im Bereiche Brunauer Heide/ Tütsberger Grünland

1 Revier Bockheberer Moor

2 Reviere Pietzmoor

### **65. Bruchwasserläufer (*Tringa glareola*)**

2023

07.05. 9 Ind. Pietzmoor (Hellberg)

10.07. 1 Ind. Holmer Teiche (Fuhrmann)

2022

07.05. 1 Ind. Holmer Teiche (Kleinert).

2021

04.05. 1 Ind. Holmer Teiche (Brüggeshempke)

06.05. 1 Ind. Holmer Teiche (Wormanns).

2020

28.04. 5 Ind. im Pietzmoor (Richter, H.)

**66. Kampfläufer (*Philomachus pugnax*)**

2023

13.07. 1 Ind. Tütsberger Grünland (Von Loh)

**67. Lachmöwe (*Larus ridibundus*)**

2021

24.03. 12 Ind. über Wilsede mittels NocMig (nächtliche Vogelzugaufzeichnung)  
festgestellt (Brüggeshempke)25.03. 10 Ind. Wilsede mittels NocMig (nächtliche Vogelzugaufzeichnung)  
(Brüggeshempke)**68. Sturmmöwe (*Larus canus*)**

2023

02.12. 8 Ind. Wulfsberg-Ost, niedrig dz Richtung Südwesten (Röhrs)

**69. Straßentaube (*Columba livia f. domestica*)**

2023

03.06. 1 Ind. Oberes Radenbachtal (Enderlein)

25.10. 1 Ind. Tütsberger Grünland (Braun)

2022

27.05. 1 Ind. am Rand der Kopfsteinpflasterstraße südlich von Undeloh (Wormanns).

26.06. 1 Ind. beim Wehsand Oberhaverbecker Heide (Wormanns).

**70. Hohltaube (*Columba oenas*)**

2023: 44 Reviere

2022: 18 Reviere

2021: 57 Reviere

2020: 53 Reviere

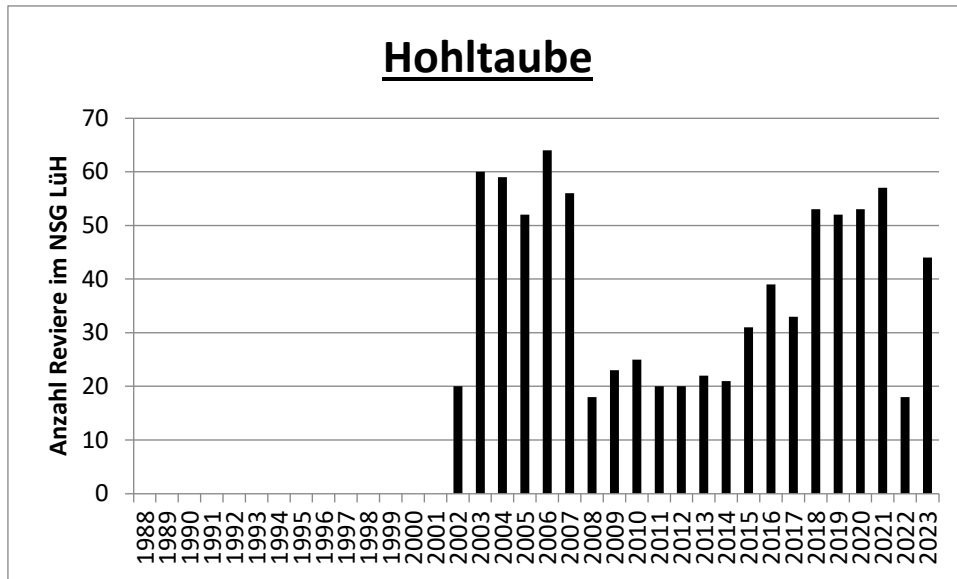


Abb. 18: Anzahl erfasster Hohltauben-Reviere im Naturschutzgebiet „Lüneburger Heide“.

### 71. Türkentaube (*Streptopelia decaocto*)

2023

2 Reviere

1 Revier Tütsberg

1 Revier Oberhaverbecker Heide

2022

1 Revier Oberhaverbecker Heide

2021

3 Reviere

1 Revier Wilsede

1 Revier Niederhaverbeck Nord

1 Revier Niederhaverbeck Süd

### 72. Turteltaube (*Streptopelia turtur*)

2023

Brutzeitfeststellung

21.05. 1 Ind. in Wilsde singend (Wormanns).

2021

Brutzeitfeststellungen

24.05. 1 M Heide zwischen Wolfsschlucht und Kienmoor (Henning).

08.05. 1 Ind. im Bereich Sahrendorfer Heide singend (Romberg).

2020

Brutzeitfeststellung

23.06. 1 Ind. Twieselmoor (Haskamp).

21.05. 1 Ind. singend am südlichen Rand von Undeloh (Wohlgemuth, ehem. Molitor).

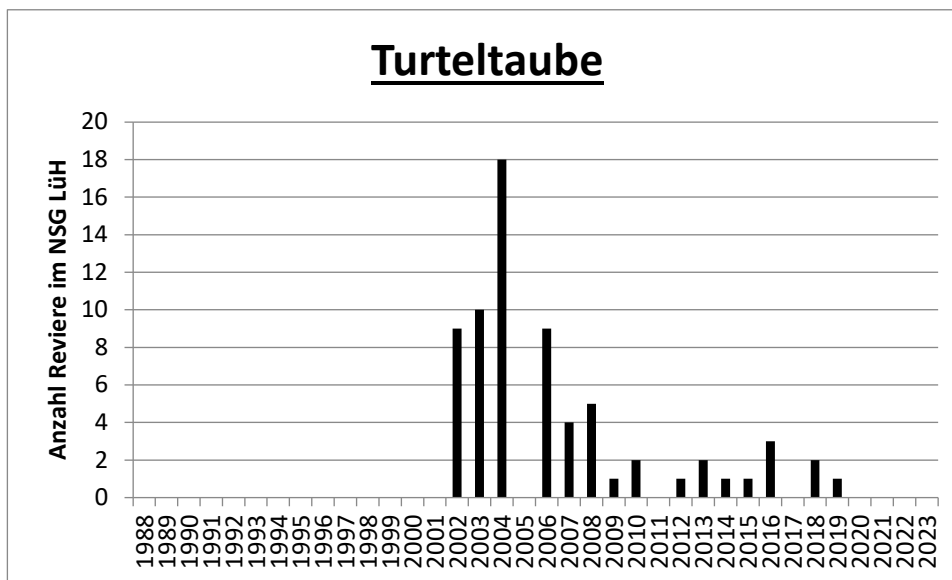


Abb. 19: Anzahl erfasster Turteltauben-Reviere im Naturschutzgebiet „Lüneburger Heide“.

### **73. Kuckuck (*Cuculus canorus*) siehe Karten 21-24**

2023: 58 Reviere

2022: 41 Reviere

2021: 51 Reviere

2020: 48 Reviere

### **74. Schleiereule (*Tyto alba*)**

2023

4 Reviere

1 Revier Wilsede

1 Revier Heidetal

1 Revier Tütsberg

1 Revier Große Aue/ Döhrensberg Heide

2022

5 Reviere

1 Revier Heidetal

1 Revier Niederhaverbeck

1 Revier Wulfsberg/Tütsberg

1 Revier Bockheber

1 Revier Schafstall Grasengrund

2021

1 Revier Wilsede

2020

7 Reviere

1 Revier Schafstall Weseler Heide

2 Reviere Wilsede

1 Revier Heidetal

1 Revier Niederhaverbeck

1 Revier Bockheber

1 Revier Große Aue/ Döhrensberg Heide

**75. Raufußkauz (*Aegolius funereus*) siehe Karten 25-28**

2023: 3 Reviere

2022: 3 Reviere

2021: 5 Reviere

2020: 10 Reviere

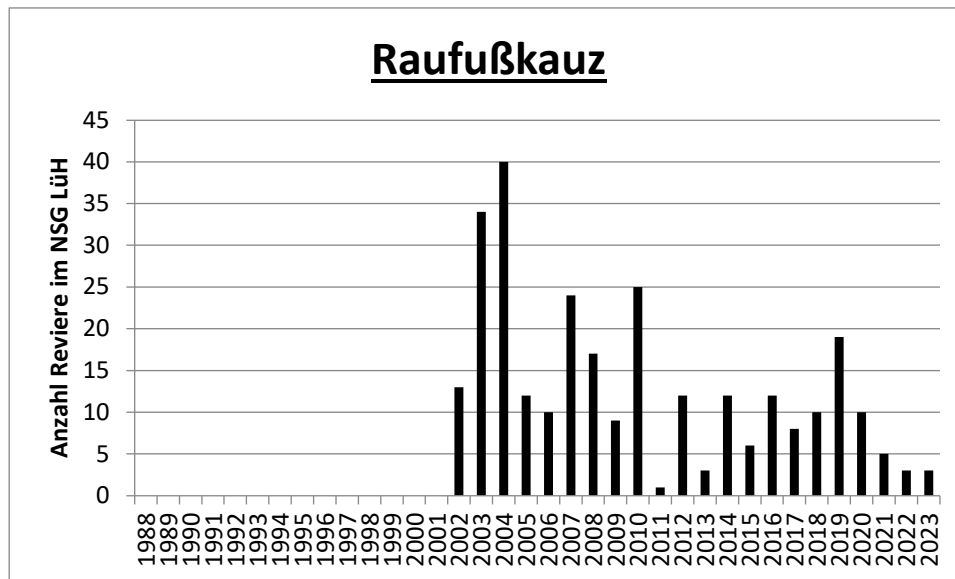


Abb. 20: Anzahl erfasster Raufußkauz-Revire im Naturschutzgebiet „Lüneburger Heide“.

#### 76. Sperlingskauz (*Glaucidium passerinum*) siehe Karten 29-32

2023: 3 Revire  
 2022: 8 Revire  
 2021: 19 Revire  
 2020: 15 Revire

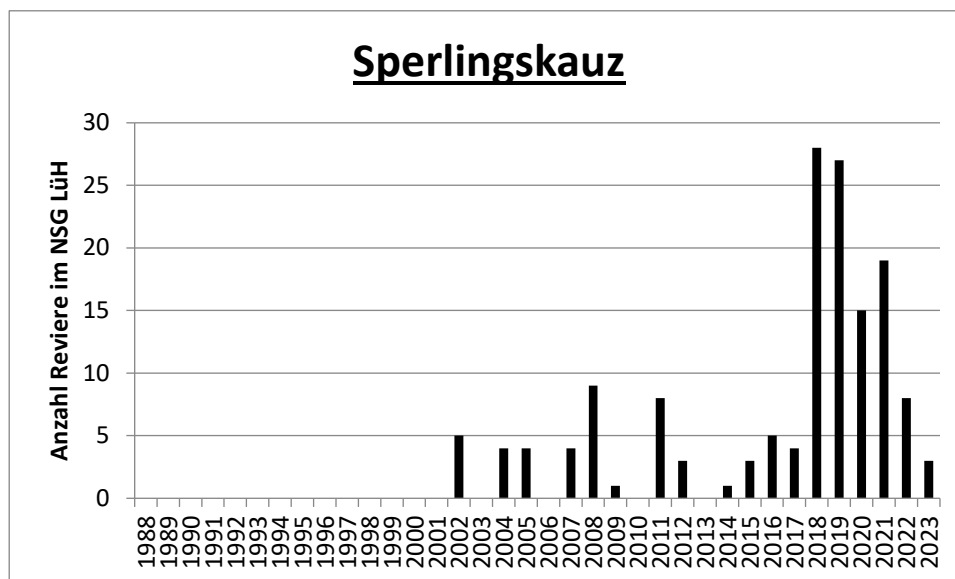


Abb. 21: Anzahl erfasste Sperlingskauz-Revire im Naturschutzgebiet „Lüneburger Heide“.



**77. Waldohreule (*Asio otus*) siehe Karte 33**

2023

9 Reviere

- 1 Revier Weseler Heide Nord
- 1 Revier Schwarze Beeke
- 1 Revier Unteres Radenbachtal/ Schmale Aue
- 1 Revier Wilseder Moor
- 1 Revier Totengrund
- 1 Revier Niederhaverbecker Heide
- 1 Revier Wulfsberg
- 1 Revier Osterheide Nord
- 1 Revier Schafstall Grasengrund

2022

4 Reviere

- 1 Revier Dierkshausener Heide
- 1 Revier Hastedter Berge zwischen Weseler Heide Mitte und Olsen
- 1 Revier Osterheide Nordrand
- 1 Revier Pietzmoor

2021

13 Reviere

- 1 Revier Weseler Heide-Nord
- 1 Revier Rehmbachheide
- 1 Revier Weseler Heide-Süd
- 1 Revier Sudermühlener Heide
- 1 Revier Schwarze Beeke
- 1 Revier Wilseder Berg
- 1 Revier Oberhaverbecker Heide
- 1 Revier Twieselmoor
- 1 Revier Benninghöfer Heide
- 1 Revier Bockheber
- 1 Revier Osterheide-Nord
- 1 Revier Osterheide Mitte-West
- 1 Revier Osterheide-Südost

2020

8 Reviere

- 1 Revier am Nordrand der Schierhorner Fuhren-Nord
- 1 Revier Inzmühlener Heide-Nord
- 1 Revier Wald an der Nordwestecke der Töpsheide
- 1 Revier sw der Ackerflächen, die w von Ollsen in den Hanstedter Bergen liegen
- 1 Revier im Wald an der Südspitze der Weseler Heide/Wanderparkplatz
- 1 Revier Wald an der Nordostecke der Sahrendorfer Heide

1 Revier Nordspitze der Döhler Fuhren bei Hartigs Wiesen  
1 Revier in Wilsede

### **78. Sumpfohreule (*Asio flammeus*)**

2023  
26.10. 1 Ind. in der Heberer Heide (Bartels).

2020  
23.06. 1 Ind. Suhrhorn (Haskamp)

### **79. Uhu (*Bubo bubo*)**

2023  
2 Reviere  
1 Revier Nordrand Osterheide  
1 Revier Scharrl

2022  
6 Reviere  
1 Revier Holmer Teiche Nord  
1 Revier Weseler Bach Teiche  
1 Revier Barrl  
1 Revier Osterheide Nord  
1 Revier Rabingsheide  
1 Revier Benninghöfer Forst/Benninghöfer Heide

2021  
6 Reviere  
1 Revier Osterheide Mitte/Brespa  
1 Revier Rabingsheide  
1 Revier Scharrl  
1 Revier Freyersener Moor  
1 Revier Döhrensberg Heide Nord  
1 Revier Döhrensberg Heide/ Ehbläcksmoor

2020  
4 Reviere  
1 Revier Schierhorner Fuhren  
1 Revier Feldflur zwischen Undeloh und Sudermühlen  
1 Revier Rabingsheide  
1 Revier Döhrensberg Heide

### 80. Waldkauz (*Strix aluco*) siehe Karten 34-37

2023: 19 Reviere

2022: 17 Reviere

2021: 22 Reviere

2020: 20 Reviere

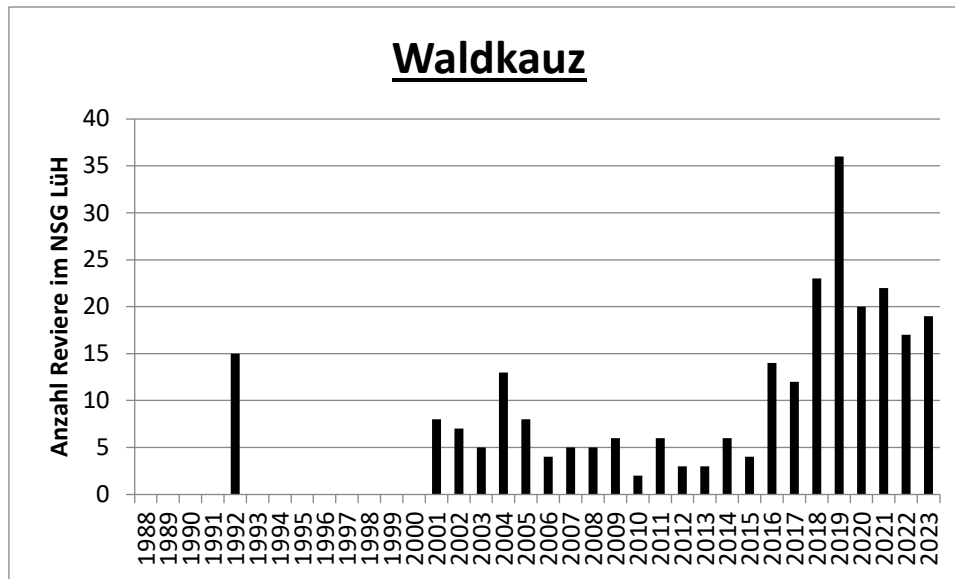


Abb. 22: Anzahl erfasster Waldkauz-Reviere im Naturschutzgebiet „Lüneburger Heide“.

### 81. Ziegenmelker (*Caprimulgus europaeus*)

2023: 94 Reviere

2022: 56 Reviere

2021: 176 Reviere

2020: 73 Reviere

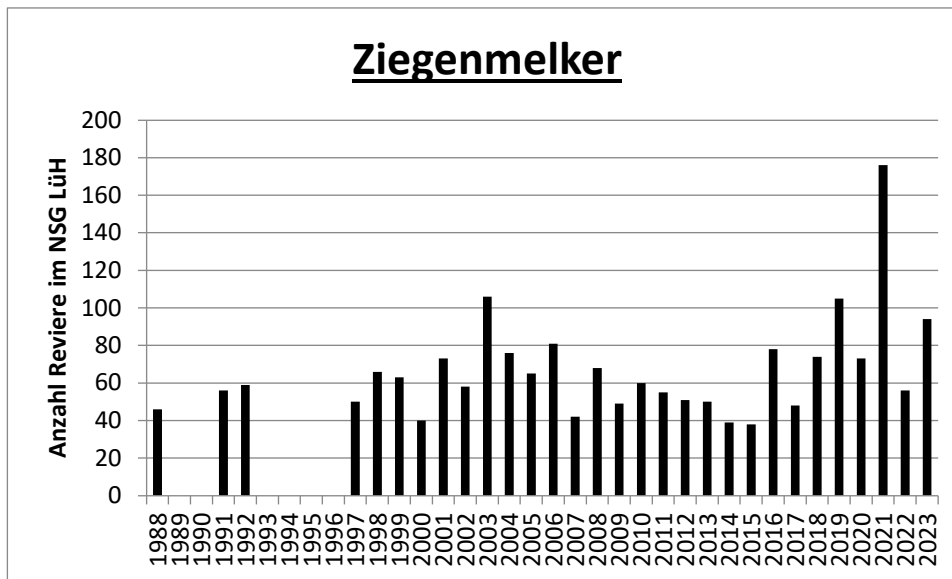


Abb. 23: Anzahl erfasster Ziegenmelker-Reviere im Naturschutzgebiet „Lüneburger Heide“.

## 82. Mauersegler (*Apus apus*)

2023

29.05. 5 Ind. Pietzmoor (Geiser)  
 01.06. 1 Ind. Pietzmoor (Sieverding)  
 03.06. 2 Ind. Grasengrundberge, überfliegend (Röhrs)  
 16.07. 6 Ind. Wilseder Berg (Bartsch)  
 22.07. 1 Ind. Pietzmoor-Ost (Reger)  
 22.07. 2 Ind. Bockheberer Moor (Röhrs)  
 22.07. 5 Ind. zw. Wulfsberg u. Rabingsheide (Röhrs)  
 1 Ind. Pietzmoor (Wormanns)

2022

30.05. 10 Ind. Pietzmoor (Reger)  
 20.06. 1 Ind. Pietzmoor  
 29.06. 2 Ind. Pietzmoor (Wormanns).  
 16.07. 1 Ind. Pietzmoor

2021

05.06.-28.06. 5 Beobachtungen von bis zu 6 Ind. gleichzeitig an den Holmer Teichen, Pastoorenteichen, Sudermühlener Stauteich und Wulfsberg (Arndt, V., Hansen, Kringel, Möllenkamp, Schmidtman).

2020

14.05.-13.07. 9 Beobachtungen von bis zu 5 Ind. gleichzeitig, eine Beobachtung bei Wilsede und eine im Pietzmoor, alle anderen Beobachtungen stammen von den Holmer Teichen.

**83. Eisvogel (*Alcedo atthis*)**

2023

2 Reviere Holmer Teiche

2022

4 Reviere

1 Revier Holmer Teiche

1 Revier Weseler Pastorenteiche

1 Revier Radenbachteiche

1 Revier Feuerlöschteich Niederhaverbeck

2021

1 Revier Weseler Pastorenteiche

2020

6 Reviere

1 Revier Holmer Teiche

1 Revier Weseler Pastorenteiche

1 Revier Seeve zwischen Inzmühlen und Wehlen

1 Revier Schmale Aue bei Sudermühlen

1 Revier Radenbach

1 Revier Schmale Aue bei Döhle

**84. Wiedehopf (*Upupa epops*)**

2023

14 Reviere in den Bereichen Sahrendorfer Heide, Wilseder Moor, Wulfsberg/Tütsberg und Röders Heide/Heide Grasengrund

2022

5 Reviere

1 Revier Wulfsberg Nordost

1 Revier Brunauheide

1 Revier Heide am Schäferhof

1 Revier Rödersheide

1 Revier Heide Grasengrund

2021

2 Reviere

1 Revier Wulfsberg

1 Revier Brunauheide

2020

2 Reviere

1 Revier Bockelmanns Heide

1 Revier Brunauheide

### 85. Wendehals (*Jynx torquilla*)

2023: 52 Reviere

2022: 34 Reviere

2021: 112 Reviere

2020: 38 Reviere

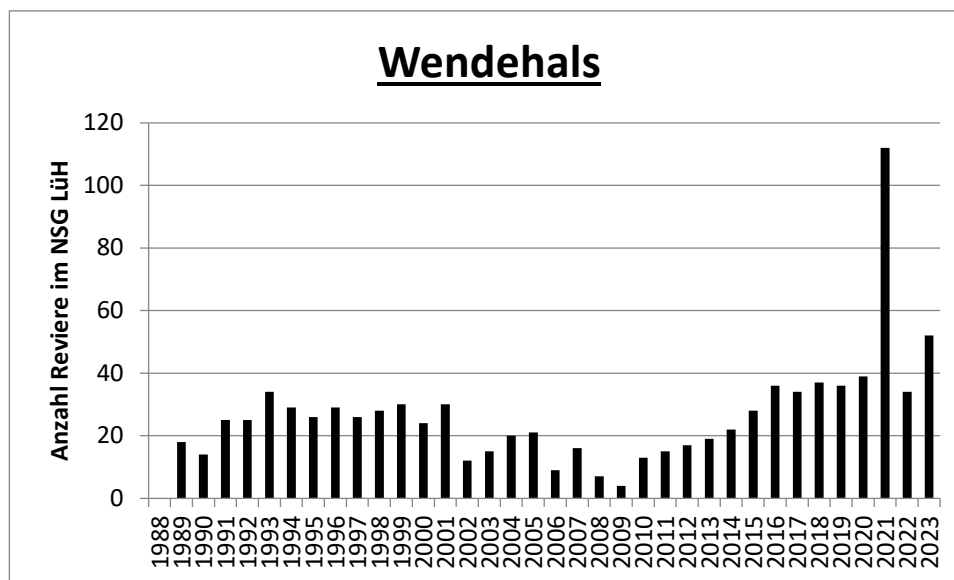


Abb. 24: Anzahl erfasster Wendehals-Reviere im Naturschutzgebiet „Lüneburger Heide“.

### 86. Grünspecht (*Picus viridis*) siehe Karten 38-41

2023: 100 Reviere

2022: 83 Reviere

2021: 72 Reviere

2020: 85 Reviere

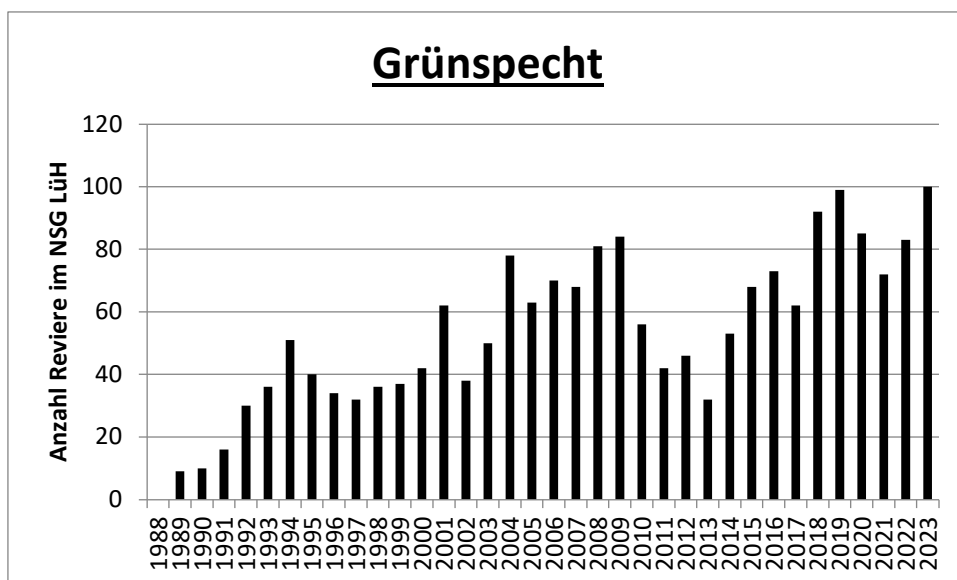


Abb. 25: Anzahl erfasster Grünspecht-Reviere im Naturschutzgebiet „Lüneburger Heide“.

### 87. Schwarzspecht (*Dryocopus martius*)

2023: 31 Reviere

2022: 44 Reviere

2021: 34 Reviere

2020: 48 Reviere

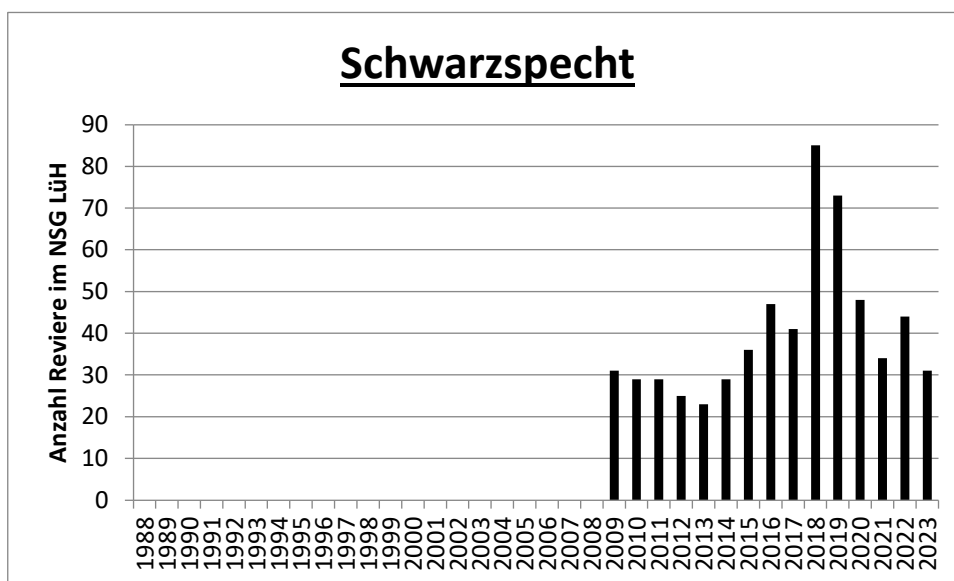


Abb. 26: Anzahl erfasster Schwarzspecht-Reviere im Naturschutzgebiet „Lüneburger Heide“.

### 88. Mittelspecht (*Dendrocopos medius*) siehe Karte 42

2023: 13 Reviere  
 2022: 11 Reviere  
 2021: 18 Reviere  
 2020: 11 Reviere

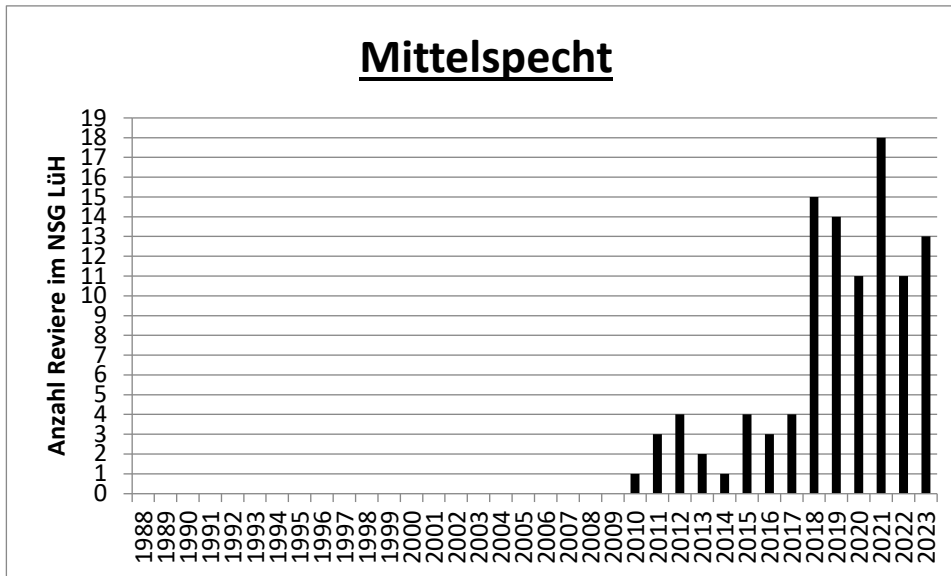


Abb. 27: Anzahl erfasster Mittelspecht-Reviere im Naturschutzgebiet „Lüneburger Heide“.

### 89. Kleinspecht (*Dryobates minor*) siehe Karte 43

2023: 22 Reviere  
 2022: 11 Reviere  
 2021: 24 Reviere  
 2020: 8 Reviere



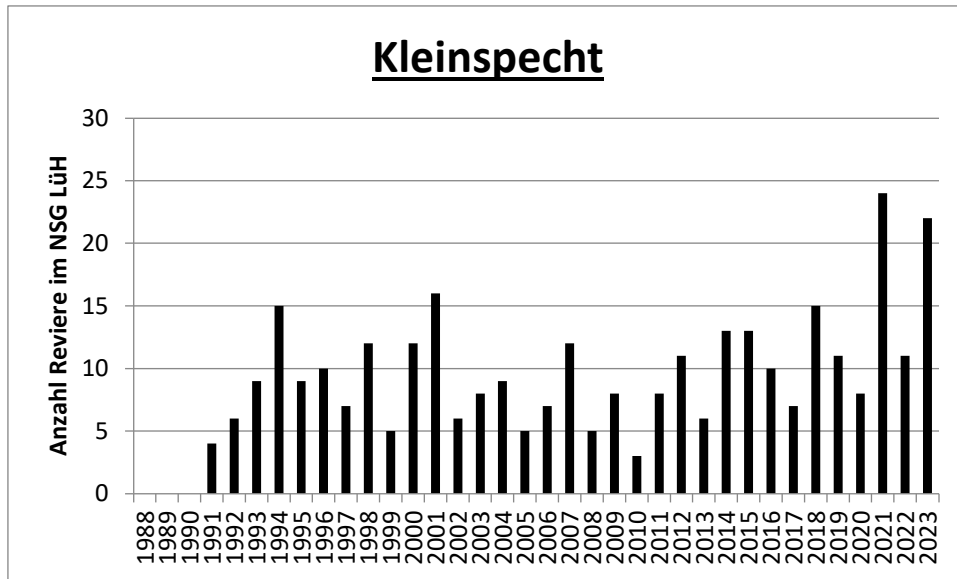


Abb. 28: Anzahl erfasster Kleinspecht-Revier im Naturschutzgebiet „Lüneburger Heide“.

### 90. Pirol (*Oriolus oriolus*) siehe Karten 44-47

2023: 28 Revier  
 2022: 16 Revier  
 2021: 25 Revier  
 2020: 20 Revier

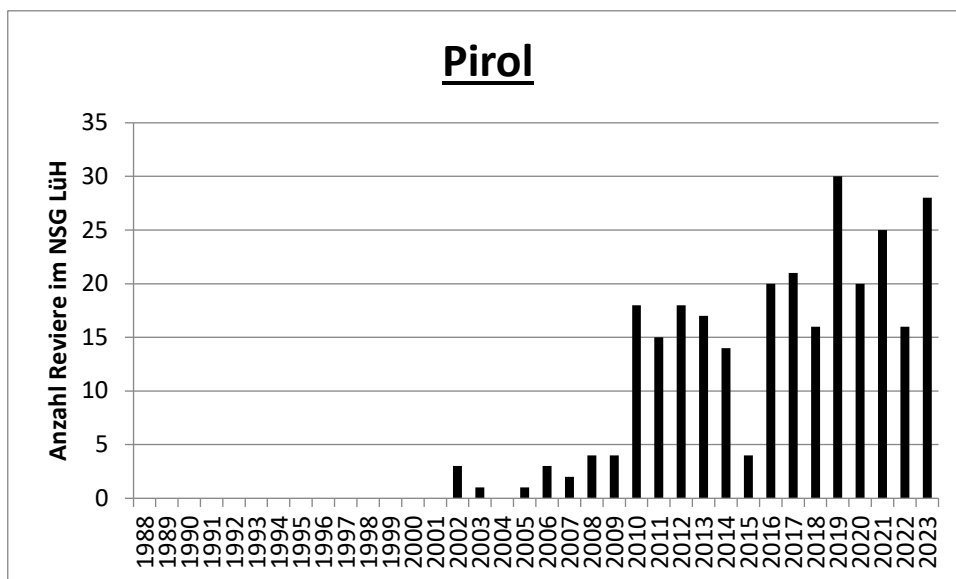


Abb. 29: Anzahl erfasster Pirol-Revier im Naturschutzgebiet „Lüneburger Heide“.

### 91. Neuntöter (*Columbarius collurio*)

2023: 165 Reviere

2022: 55 Reviere

2021: 160 Reviere

2020: 50 Reviere

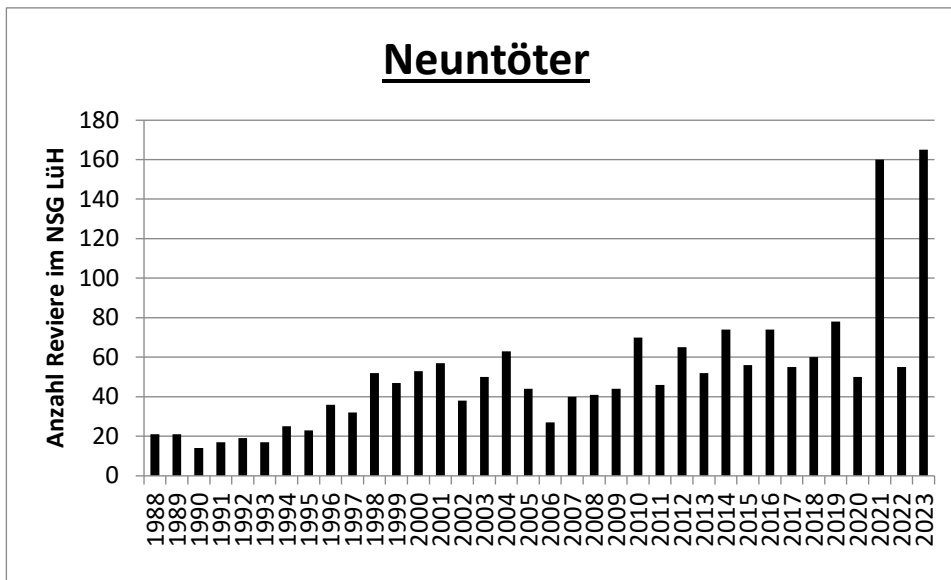


Abb. 30: Anzahl erfasster Neuntöter-Reviere im Naturschutzgebiet „Lüneburger Heide“.

### 92. Raubwürger (*Lanius excubitor*) siehe Karten 48-51

2023: 23 Reviere

2022: 23 Reviere

2021: 25 Reviere

2020: 22 Reviere

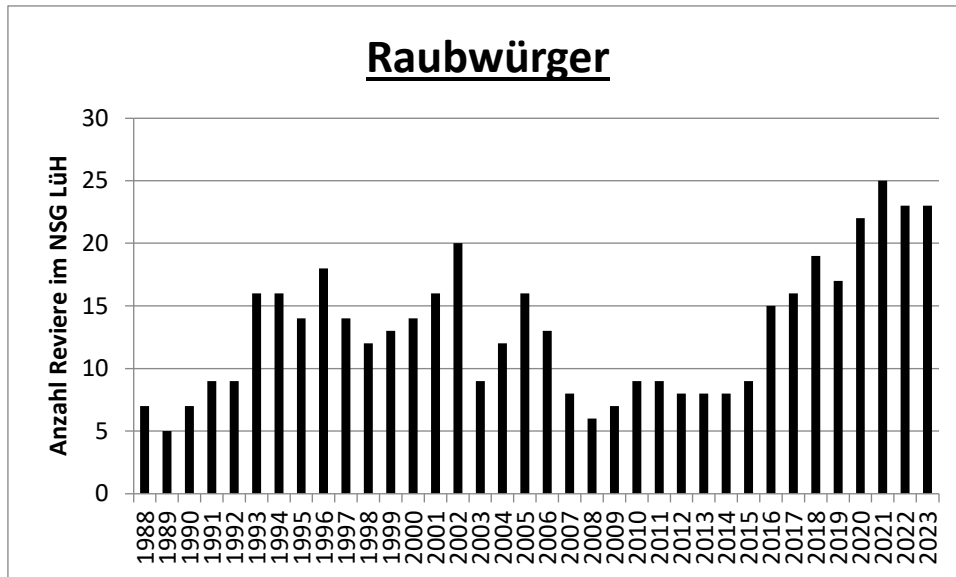


Abb. 31: Anzahl erfasster Raubwürger-Reviere im Naturschutzgebiet „Lüneburger Heide“.

### 93. Elster (*Pica pica*)

2023

1 Revier Grünland zwischen Holmer Teiche und Inzmühlen

28.02. 1 Ind. in Wilsede (Wormanns)

02.04. 1 Ind. zentrales Pietzmoor (Röhrs).

04.07. 1 Ind. Wulfsberg (Brunner)

06.07. 1 Ind. zwischen dem Wulfsberg und dem Tütsberg (Brunner).

2022

01.05. 1 Ind. in Niederhaverbeck rufend (Wormanns).

15.05. 1 Ind. Sahrendorfer Heide-Ost (Jander).

21.09. 1 Ind. in der Heide zwischen Suhrhorn und Niederhaverbeck (Wiehe).

2021

25.02. 1 Ind. Niederhaverbeck (Wormanns).

19.03. 1 Ind. Sahrendorfer Feldflur (Arndt, V.).

16.04. 1 Ind. Sahrendorfer Heide (Henning).

10.06. 1 Ind. Wümmemoor (Arndt, V.).

2020

Brutzeitfeststellungen:

08.03. 1 Ind Holmer Teiche (Kringel)

10.03. 1 Ind. Wintermoor auf Bauernhof an NSG-Grenze/L 211 (Thieme).

24.03. 1 Ind. Osterheide-Süd, südlichste Kreuzung rufend (Wormanns).

24.03. 1 Ind. oberes Radenbachtal (Röhl).

16.04. 1 Ind. Wilsede-Süd (Wormanns).

16.04. 1 Ind. Niederhaverbeck, Gasthof Menke (Wormanns).

17.10. 1 Ind. wird im Twieselmoor von einem Raubwürger angegriffen (Röhrs).

#### **94. Dohle (*Corvus monedula*)**

2023: 10 Kolonien

2022: 20 besetzte Höhlen

2021: 46 besetzte Höhlen

2020: 12 Kolonien

#### **95. Saatkrähe (*Corvus frugilegus frugilegus*)**

2023

15.10. 1 Ind. zwischen der Döhrensbergheide-Süd und der Kreuzbergheide (Röhrs).

2022

17.04. 2 Ind. in der Heide am Schäferhof (Ettrich)

18.04. 2 Ind. in der Heide am Schäferhof (Brockmeyer)

2020

06.05. 2 Ind. Heide am Schäferhof (Hellberg).

27.09. > 30 Undeloh Heide (Arndt, V.)

#### **96. Nebelkrähe (*Corvus cornix*)**

2023

08.04 und 10.04. 1 Ind. Undeloh (Burmester).

2020

12.04. 1 Ind. bei Wilsede (Wormanns).

#### **97. Kolkkrabe (*Corvus corax*)**

2023: 19 Reviere

2022: 12 Reviere

2021: 13 Reviere

2020: 14 Reviere

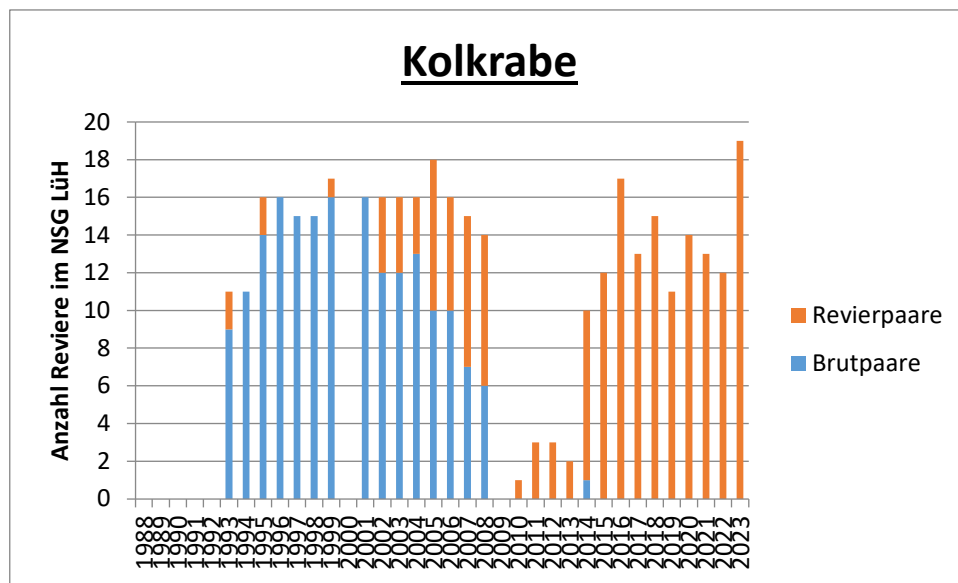


Abb. 32: Anzahl erfasster Kolkraben-Reviere im Naturschutzgebiet „Lüneburger Heide“.

### 98. Heidelerche (*Lullula arborea*) siehe Karten 52-55

2023: 387 Reviere  
 2022: 284 Reviere  
 2021: 584 Reviere  
 2020: 325 Reviere

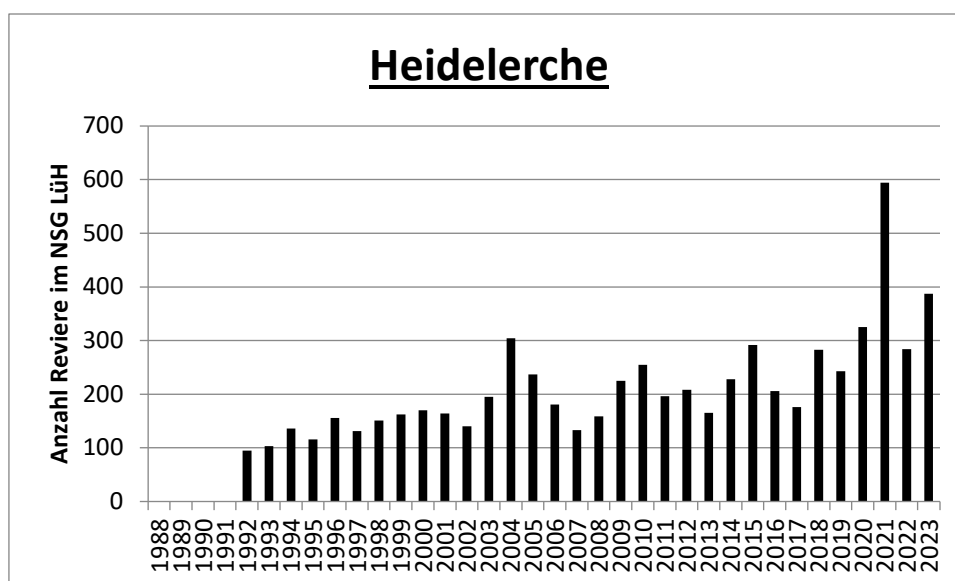


Abb. 33: Anzahl erfasster Heidelerchen-Reviere im Naturschutzgebiet „Lüneburger Heide“.

### 99. Feldlerche (*Alauda arvensis*)

2023: 366 Reviere

2022: 279 Reviere

2021: 544 Reviere

2020: 345 Reviere

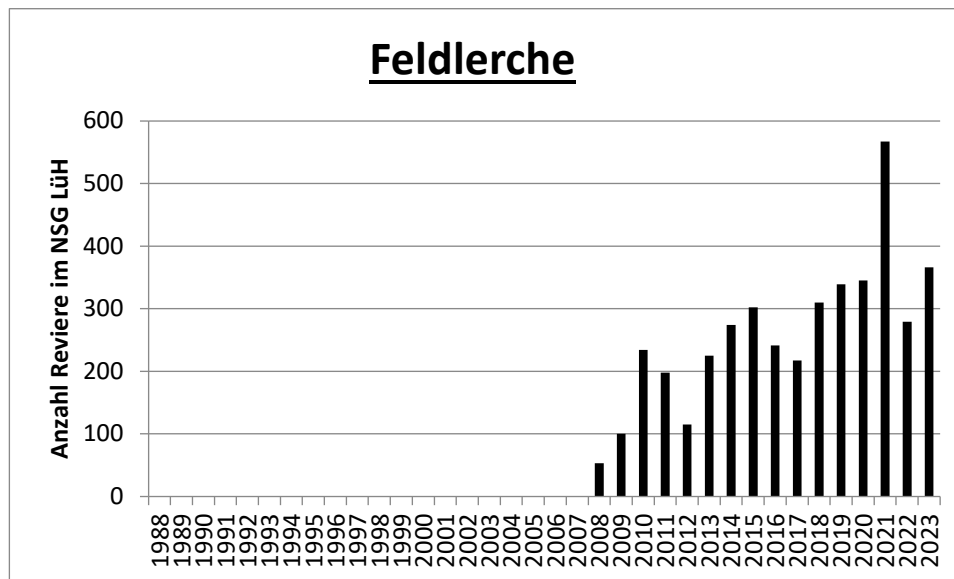


Abb. 34: Anzahl erfasster Feldlerchen-Reviere im Naturschutzgebiet „Lüneburger Heide“.

### 100. Uferschwalbe (*Riparia riparia*)

2023

07.05. 2 Ind. Pietzmoor (Hellberg).

01.06. 6 Ind. Pietzmoor (Sieverding).

01.06. 1 Ind. Pietzmoor (Fischer, K.).

10.07. 1 Ind. Wilseder Berg (Jung).

2022

04.07. 5 Ind. Pietzmoor (Nachreiner, F.)

2021

24.04. 1 Ind. Pietzmoor (Meinken)

### 101. Rauchschwalbe (*Hirundo rustica*)

Tab. 1: Anzahl besetzter Rauchschwalben-Nester im Naturschutzgebiet „Lüneburger Heide“.

Zusammengetragen von S. Albers.

Ort	Gebäude / Hof	Anzahl Brutpaare Rauchschwalbe			
		2020	2021	2022	2023
Schneverdingen	Hof Pietz	2	4	3	0
Schneverdingen	Hof Möhr	0	0	0	-
Schneverdingen	VNP-Schäferhaus	0	0	0	0
Schneverdingen	Neuer Schafstall Schäferhof	10	12	11	16
Schneverdingen	Alter Schafstall Schäferhof	4	3	4	4
Schneverdingen	Schafstall Osterheide	4	2	3	5
Schneverdingen	Hof Bockheber	4	6	8	6
Schneverdingen	Hof Scharl	0	0	0	-
Schneverdingen	Pferdestall Hof Tütsberg	3	4	2	1
Schneverdingen	Leute-Haus Hof Tütsberg	0	0	0	0
Schneverdingen	Schwalbenhaus	0	0	0	0
Schneverdingen	Schafstall Hof Tütsberg	14	16	14	16
Schneverdingen	Maschinenhalle	0	0	0	0
Schneverdingen	Hof Wulfsberg	0	0	0	0
Schneverdingen	Einem	4	3	2	0
Schneverdingen	Heimbuch	6	5	6	4
Niederhaverbeck	Eickhof	8	6	8	6
Niederhaverbeck	Hof Bartels	5	4	3	4
Niederhaverbeck	Alte Försterei / ehem. Bergmann	0	0	0	-
Niederhaverbeck	Schafstall Geschäftsstelle	0	0	0	0
Niederhaverbeck	VNP-Geschäftsstelle / -remise	0	0	1	2
Niederhaverbeck	VNP-Geschäftsstelle	0	0	0	0
Niederhaverbeck	Landhaus "Haverbeckhof"	0	0	0	0
Niederhaverbeck	Schafstall Heidetal	13	14	15	15
Niederhaverbeck	Haus Heidetal	0	0	0	0
Niederhaverbeck	Gasthaus Menke	0	0	0	0
Niederhaverbeck	Hof Hillmer	9	8	8	8
Oberhaverbeck	Hof Bockelmann	11	9	12	8

Ort	Gebäude / Hof	Anzahl Brutpaare Rauchschwalbe			
		2020	2021	2022	2023
Oberhaverbeck	Hof Wilhelm Jungemann	0	0	0	0
Oberhaverbeck	Hof J.P. Jungemann	5	4	5	4
Oberhaverbeck	Stimbeckhof	9	8	6	5
Oberhaverbeck	Haus Steffens	0	0	0	0

Wilsede	Schafstall Hillmershof	4	3	6	9
Wilsede	Hillmershof	0	0	0	0
Wilsede	Schafstall Totengrund / Funck	16	14	13	16
Wilsede	Schafstall Undeloher Straße	0	0	0	0
Wilsede	Gasthaus Wilseder Hof	8	9	8	6
Wilsede	Alte Schule Wilsede	0	1	0	0
Wilsede	Schafstall Hainköpen	0	0	0	0
Wilsede	Unterer Schafstall Bode-Weg	0	0	0	0
Wilsede	Pferdestall Witthöft`s Gäste- haus	3	4	5	4
Wilsede	Heidemuseum /Info-Speicher	0	0	0	0

Sellhorn	Ort Sellhorn gesamt	2	4	5	4
----------	---------------------	---	---	---	---

Döhle	Schafstall Hörpeler Heide	14	12	14	15
Döhle	Schäferhaus Döhle	0	0	0	0

Sahrendorf	Schafstall Sahrendorfer Heide	2	4	2	8
Sahrendorf	Hof Sudermühlen	14	13	12	16

Undeloh	Hof Overbeck	6	6	4	5
Undeloh	Hof Marquardt	5	4	2	2
Undeloh	Hof Hartig	4	4	5	6
Undeloh	Hof Schröder	4	6	8	7
Undeloh	Hof Heins	10	8	10	10
Undeloh	Heidehof	6	6	5	4
Undeloh	Hof Garbers	4	6	8	6
Undeloh	Hotel Heiderose	8	4	2	0

Wesel	Thonhof	4	2	4	4
Wesel	Wehlen	8	8	6	9



Ort	Gebäude / Hof	Anzahl Brutpaare Rauchschwalbe			
		2020	2021	2022	2023
Wesel	Schafstall Weseler Heide Süd	7	6	8	4
Wesel	Schafstall Weseler Heide Nord	8	6	6	6
Wesel	Schafstall Inzmühlen	9	12	13	9
Wesel	Hof Meningen	8	9	7	4
Hanstedt	Schafstall Töps Süd	0	0	3	5
Hanstedt	Schafstall Töps Nord	0	0	0	0
Soltau / Deimern	Schäferhaus Grasengrund	0	0	0	0
Soltau / Deimern	Schafstall Grasengrund	12	14	15	13
<b>Summe:</b>		<b>277</b>	<b>273</b>	<b>282</b>	<b>276</b>

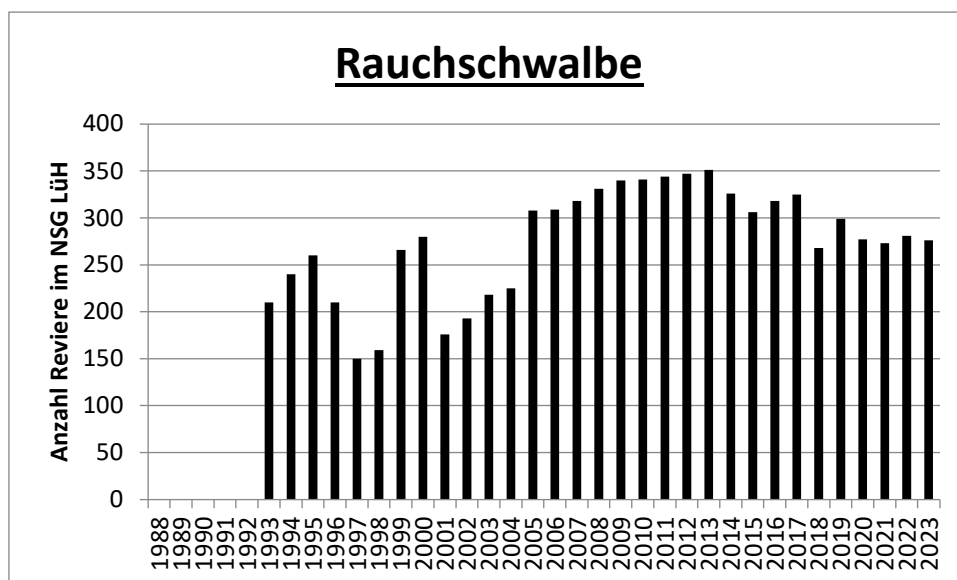


Abb. 35: Anzahl erfasster Rauchschwalben-Revier im Naturschutzgebiet „Lüneburger Heide“.

### 102. Mehlschwalbe (*Delichon urbicum*)

Tab. 2: Anzahl besetzter Mehlschwalben-Nester im Naturschutzgebiet „Lüneburger Heide“.

Zusammengetragen von S. Albers.

Ort	Gebäude / Hof	Anzahl Brutpaare Mehlschwalbe			
		2020	2021	2022	2023
Schneverdingen	Hof Pietz	0	0	0	0
Schneverdingen	Hof Möhr	0	0	0	-
Schneverdingen	VNP-Schäferhaus	0	0	0	0
Schneverdingen	Neuer Schafstall Schäferhof	0	0	0	0
Schneverdingen	Alter Schafstall Schäferhof	0	0	0	0
Schneverdingen	Schafstall Osterheide	0	0	0	0
Schneverdingen	Hof Bockheber	0	0	0	0
Schneverdingen	Hof Scharl	0	0	0	-
Schneverdingen	Pferdestall Hof Tütsberg	0	0	0	0
Schneverdingen	Leute-Haus Hof Tütsberg	6	0	9	16
Schneverdingen	Schwalbenhaus	2	0	3	4
Schneverdingen	Schafstall Hof Tütsberg	0	0	0	0
Schneverdingen	Maschinenhalle	4	2	6	6
Schneverdingen	Hof Wulfsberg	0	0	0	0
Schneverdingen	Einem	0	0	0	0
Schneverdingen	Heimbuch	0	0	0	0

Niederhaverbeck	Eickhof	0	0	0	0
Niederhaverbeck	Hof Bartels	0	0	0	0
Niederhaverbeck	Alte Försterei / ehem. Bergmann	0	0	0	-
Niederhaverbeck	Schafstall Geschäftsstelle	0	0	0	0
Niederhaverbeck	VNP-Geschäftsstelle / -remise	0	0	0	1
Niederhaverbeck	VNP-Geschäftsstelle	0	0	0	0
Niederhaverbeck	Landhaus "Haverbeckhof"	0	0	0	0
Niederhaverbeck	Schafstall Heidetal	0	0	0	0
Niederhaverbeck	Haus Heidetal	5	4	3	2
Niederhaverbeck	Gasthaus Menke	4	2	4	4
Niederhaverbeck	Hof Hillmer	0	2	3	2

Ort	Gebäude / Hof	Anzahl Brutpaare Mehlschwalbe			
		2020	2021	2022	2023
Oberhaverbeck	Hof Bockelmann	2	1	3	2
Oberhaverbeck	Hof Wilhelm Jungemann	2	4	4	4
Oberhaverbeck	Hof J.P. Jungemann	4	2	4	2
Oberhaverbeck	Stimbeckhof	0	0	0	0
Oberhaverbeck	Haus Steffens	0	0	0	0

Wilsede	Schafstall Hillmershof	0	0	0	0
Wilsede	Hillmershof	0	0	0	0
Wilsede	Schafstall Totengrund / Funck	0	0	0	0
Wilsede	Schafstall Undeloher Straße	0	0	0	0
Wilsede	Gasthaus Wilseder Hof	0	0	0	0
Wilsede	Alte Schule Wilsede	0	0	0	0
Wilsede	Schafstall Hainköpen	0	0	0	0
Wilsede	Unterer Schafstall Bode-Weg	0	0	0	0
Wilsede	Pferdestall Witthöft's Gästehaus	0	0	0	0
Wilsede	Heidemuseum /Info-Speicher	0	0	0	0

Sellhorn	Ort Sellhorn gesamt	0	0	0	0
----------	---------------------	---	---	---	---

Döhle	Schafstall Hörpeler Heide	0	0	0	0
Döhle	Schäferhaus Döhle	0	0	0	0

Sahrendorf	Schafstall Sahrendorfer Heide	0	0	0	0
Sahrendorf	Hof Sudermühlen	10	8	10	10

Undeloh	Hof Overbeck	4	2	4	3
Undeloh	Hof Marquardt	0	0	0	0
Undeloh	Hof Hartig	6	5	4	3
Undeloh	Hof Schröder	6	6	4	4
Undeloh	Hof Heins	2	4	4	4
Undeloh	Heidehof	7	8	6	7
Undeloh	Hof Garbers	0	0	0	2
Undeloh	Hotel Heiderose	4	6	4	4

Wesel	Thonhof	6	4	6	7
-------	---------	---	---	---	---

Ort	Gebäude / Hof	Anzahl Brutpaare Mehlschwalbe			
		2020	2021	2022	2023
Wesel	Wehlen	10	5	4	5
Wesel	Schafstall Weseler Heide Süd	0	0	0	0
Wesel	Schafstall Weseler Heide Nord	0	0	0	0
Wesel	Schafstall Inzmühlen	0	0	0	0
Wesel	Hof Meningen	10	6	4	2

Hanstedt	Schafstall Töps Süd	0	0	0	0
Hanstedt	Schafstall Töps Nord	0	0	0	0

Soltau / Deimern	Schäferhaus Grasengrund	0	0	0	0
Soltau / Deimern	Schafstall Grasengrund	0	0	0	0

<b>Summe:</b>		<b>94</b>	<b>71</b>	<b>89</b>	<b>94</b>
---------------	--	-----------	-----------	-----------	-----------

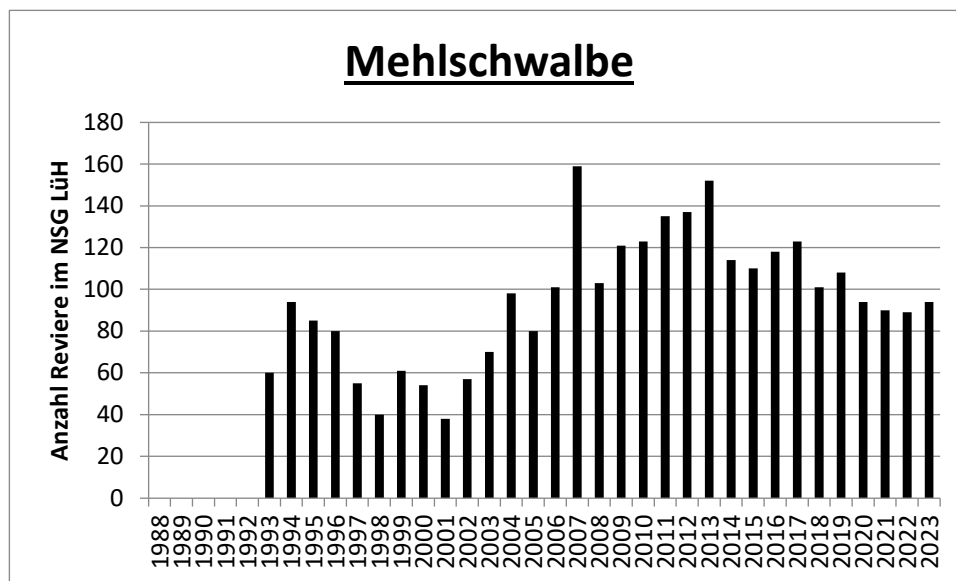


Abb. 36: Anzahl besetzter Mehlschwalben-Nester im Naturschutzgebiet „Lüneburger Heide“.

### 103. Waldlaubsänger (*Phylloscopus sibilatrix*) siehe Karten 56-59

2023: 90 Reviere

2022: 44 Reviere

2021: 141 Reviere

2020: 172 Reviere

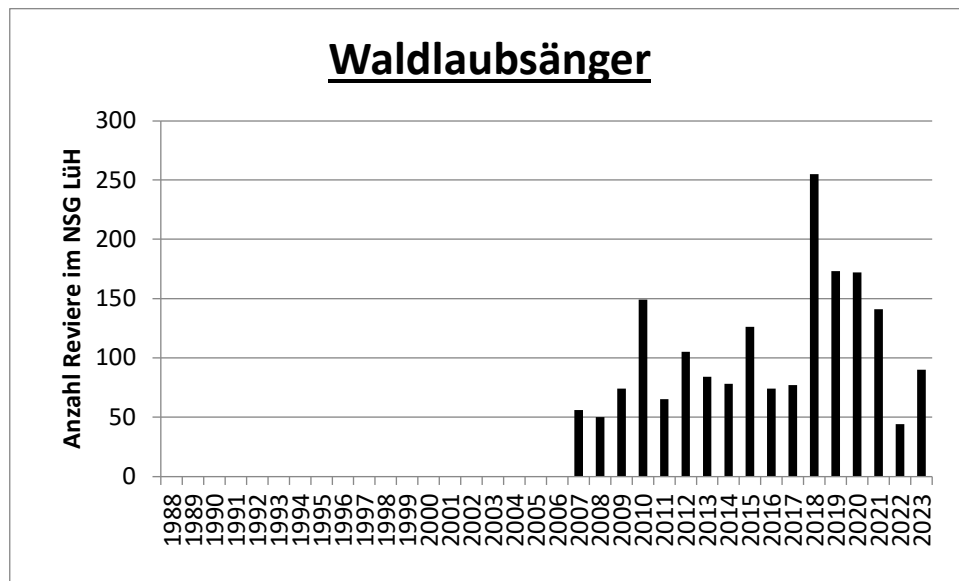


Abb. 37: Anzahl erfasster Waldlaubsänger-Reviere im Naturschutzgebiet „Lüneburger Heide“.

#### 104. Feldschwirl (*Locustella naevia*)

2021

1 Revier Wümmemoor

2020

2 Reviere

1 Revier Holmer Teiche

1 Revier Wümmemoor

#### 105. Schilfrohrsänger (*Acrocephalus schoenobaenus*)

2023

2 Reviere Pietzmoor

2022

1 Revier Holmer Teiche

2021

1 Revier Holmer Teiche

**106. Sumpfrohrsänger (*Acrocephalus palustris*)**

2023

3 Reviere

1 Revier Radenbachteiche

1 Revier Hecken nördlich Tütsberg

1 Revier Nordrand Pietzmoor

2022

1 Revier Holmer Teiche

2021

2 Reviere

1 Revier Jungemanns Teich nördlich Twieselmoor

1 Revier Südrand Wümmemoor

**107. Teichrohrsänger (*Acrocephalus scirpaceus*)**

2023

45 Reviere Holmer Teiche

3 Brutzeitfeststellungen im Pietzmoor

2022

54 Reviere Holmer Teiche

2021

42 Reviere Holmer Teiche

2020

43 Reviere Holmer Teiche

**108. Drosselrohrsänger (*Acrocephalus arundinaceus*)**

2023

2 Reviere Holmer Teiche

2022

1 Revier Holmer Teiche

2021

1 Revier Holmer Teiche

2020

1 Revier Holmer Teiche

### **109. Gelbspötter (*Hippolais icterina*) siehe Karte 60**

2023

15 Reviere.

2022

6 Reviere

1 Revier Schmale Aue Höhe Döhle

1 Revier Waldrand nordöstlich Hörpeler Heideteiche

1 Revier Sprengbach südlich Hörpeler Heide

1 Revier Oberhaverbeck Nordrand

1 Revier Niederhaverbeck VNP Geschäftsstelle

1 Revier Grünland westlich Hof Pietz

2021

8 Reviere

3 Reviere Radenbachtal

1 Revier Hutewald Wilsede

1 Revier Nordrand Totengrund

1 Revier Wulfsberg

2 Reviere Tütsberg

2020

7 Reviere

2 Reviere Holmer Teiche

1 Revier Weseler Bach Teiche

2 Reviere Mündungsbereich Radenbachtal

2 Reviere Schmale Aue Höhe Döhle

### **110. Gartengrasmücke (*Sylvia borin*) siehe Karten 61-64**

2023: 55 Reviere

2022: 35 Reviere

2021: 24 Reviere

2020: 42 Reviere

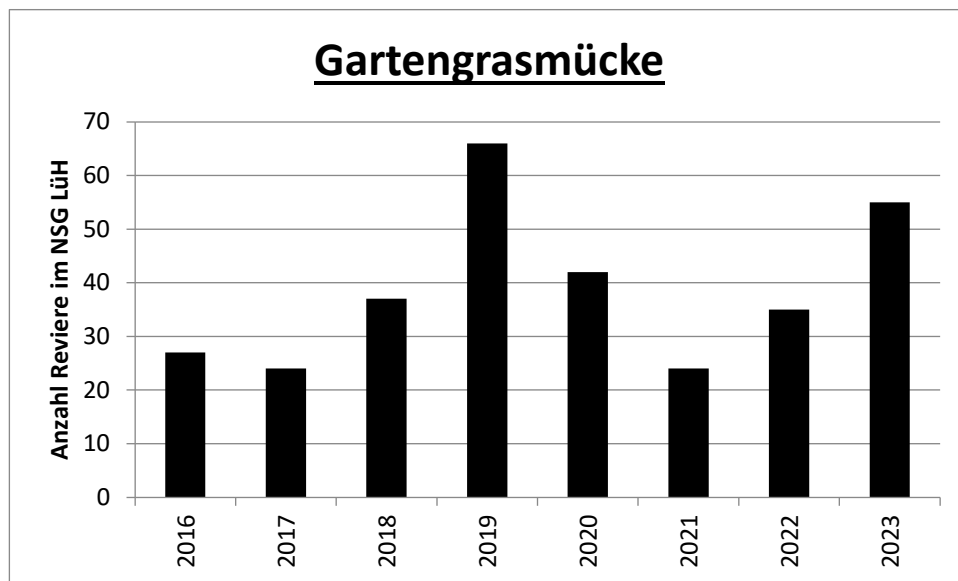


Abb. 38: Anzahl erfasster Gartengrasmücken-Reviere im Naturschutzgebiet „Lüneburger Heide“.

### 111. Klappergrasmücke (*Sylvia curruca*)

2023: 33 Reviere

2022: 9 Reviere

2021: 36 Reviere

2020: 23 Reviere

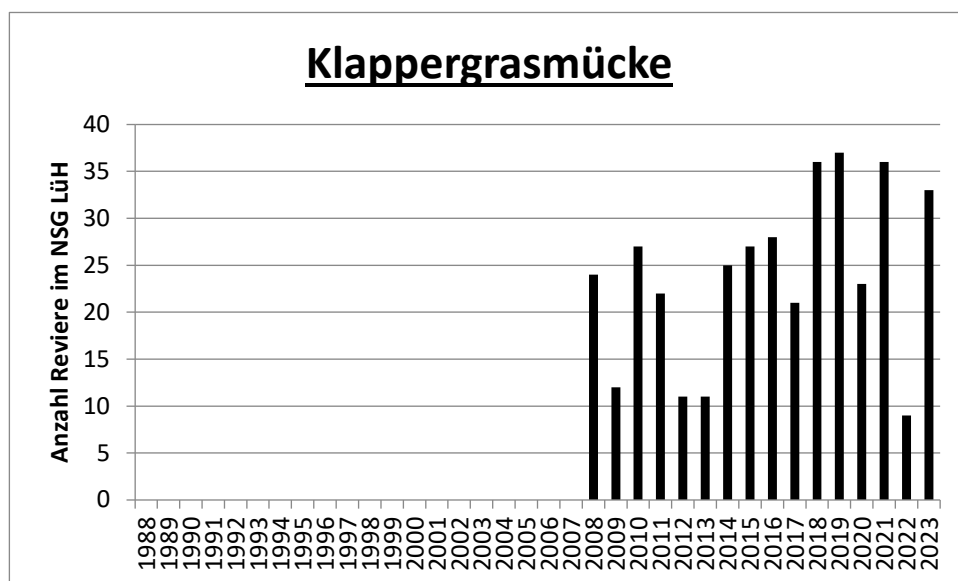


Abb. 39: Anzahl erfasster Klappergrasmücken-Reviere im Naturschutzgebiet „Lüneburger Heide“.



### 112. Dorngrasmücke (*Sylvia communis*) siehe Karten 65-68

2023: 67 Reviere

2022: 36 Reviere

2021: 73 Reviere

2020: 62 Reviere

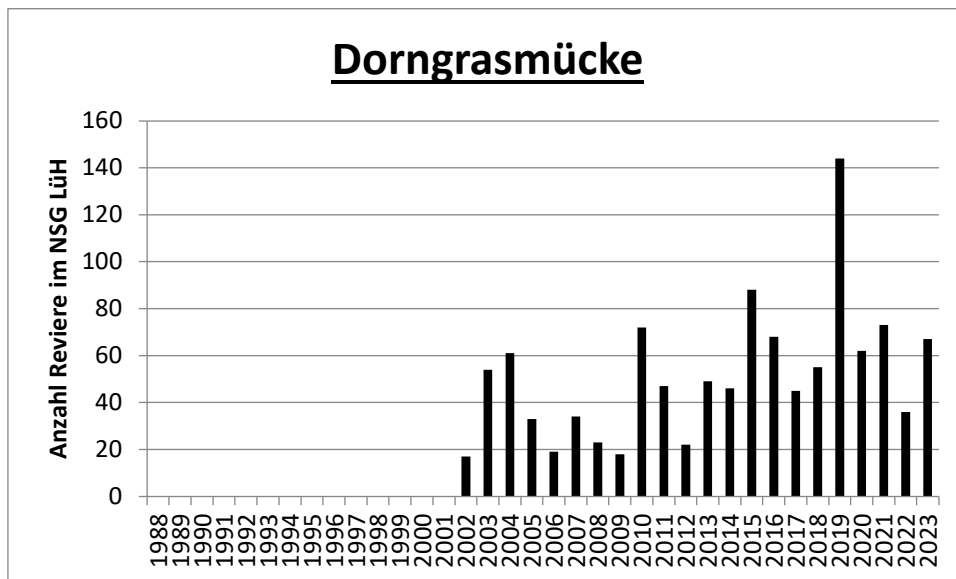


Abb. 40: Anzahl erfasster Dorngrasmücken-Reviere im Naturschutzgebiet „Lüneburger Heide“.

### 113. Seidenschwanz (*Bombycilla garrulus*)

2022

27.12. 5 Ind. am Westrand der Hörpeler Heide (anonym).

2021

30.12. 1 Ind. Preising-Heide am Langen Berg (Brüggeshempke).

2020

02.01. ≥ 5 Ind. Tütsberg (Koopmann, L.).

### 114. Star (*Sturnus vulgaris*)

2023: 108 Reviere

2022: 57 Reviere

2021: 170 Reviere

2020: 82 Reviere

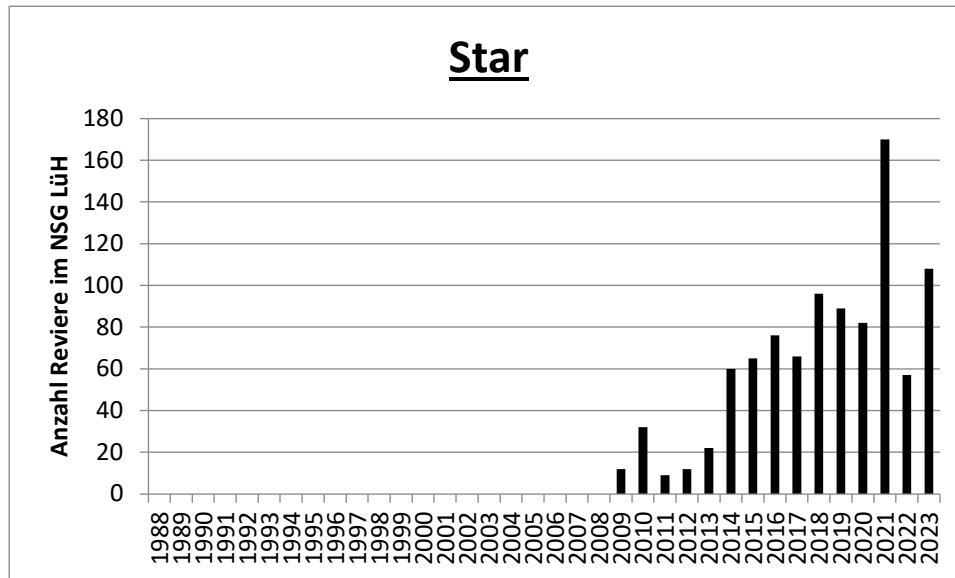


Abb. 41: Anzahl erfasster Star-Reviere im Naturschutzgebiet „Lüneburger Heide“.

### 115. Wasserramsel (*Cinclus cinclus*)

Alle Beobachtungen stammen von der Holmer Mühle, die knapp außerhalb des Naturschutzgebietes liegt.

2022

13.02. 1 Ind. Holmer Mühle (Hellberg, Müller, M., Wichern).

2020

01.01. 1 Ind. Holmer Mühle (Hoffmann, Wichern).

05.01. 1 Ind. Holmer Mühle (Müller, M.)

09.01. 1 Ind. Holmer Mühle (Maaß, Thieme).

11.01. 1 Ind. Holmer Mühle (Krüger, Wichern).

15.01. 1 Ind. Holmer Mühle (Müller, U.)

### 116. Ringdrossel (*Turdus torquatus*)

2023

15.04. 1 Ind. Bockelmanns Heide (Loitz)

22.04. 1 M Rabingsheide-Süd (Würtele)

22.04. 1 Ind. Niederhaverbeck (Allenstein)

23.04. 1 Ind. Wulfsberg-Ost (Wichern)

27.04. 1 M, 1 W Wulfsberg-Ost (Barckhausen)

30.05. 1 M Osterheide: Möhregrund (Gröhn)

2022

23.03.-07.05. 26 Beobachtungen in der Heide vom Radenbachtal bis zur Osterheide, bis zu 8 Ind. zeitgleich zu sehen (Amelung, Grabe, Luttermann, Meyer, J., Wormanns u.a.)

2021

02.04.-08.05. 23 Beobachtungen von bis zu 5 Ind. gleichzeitig im Bereich von der Weseler Heide bis zum Pietzmoor (Bartsch, Brüggeshempke, Enderlein, Günther, Handschuh, Jahn, Mensing, Pfreundt, Rastig, Schmidt).

2020

06.04. - 06.05. 15 Beobachtungen von Wesel bis zum Pietzmoor von bis zu 5 Ind. gleichzeitig (Bauermeister, Fietz, Hellberg, Henning, Hundorf, Kahrs, Lehmann, Meinken, Röhrs, Schmidt, Wormanns).

### 117. Grauschnäpper (*Muscicapa striata*) siehe Karten 69-72

2023: 78 Reviere

2022: 30 Reviere

2021: 91 Reviere

2020: 37 Reviere

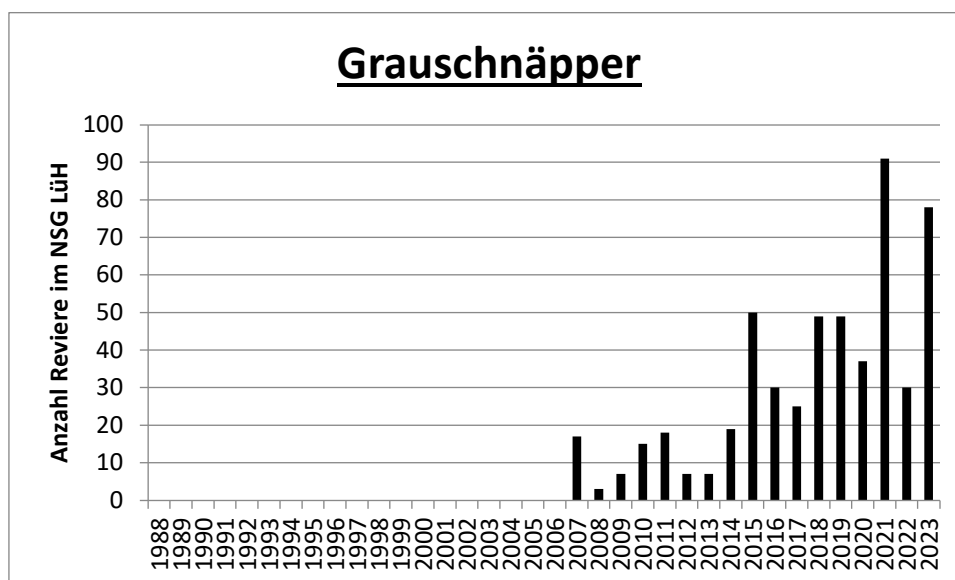


Abb. 42: Anzahl erfasster Bekassinen-Reviere im Naturschutzgebiet „Lüneburger Heide“.

### 118. Zwergschnäpper (*Ficedula parva*)

2021

28.05. 1 Ind. Im Wald am SE-Rand der Inzmühlener Heide (Henning).

### 119. Trauerschnäpper (*Ficedula hypoleuca*) siehe Karten 73-76

2023: 41 Reviere

2022: 8 Reviere

2021: 44 Reviere

2020: 36 Reviere

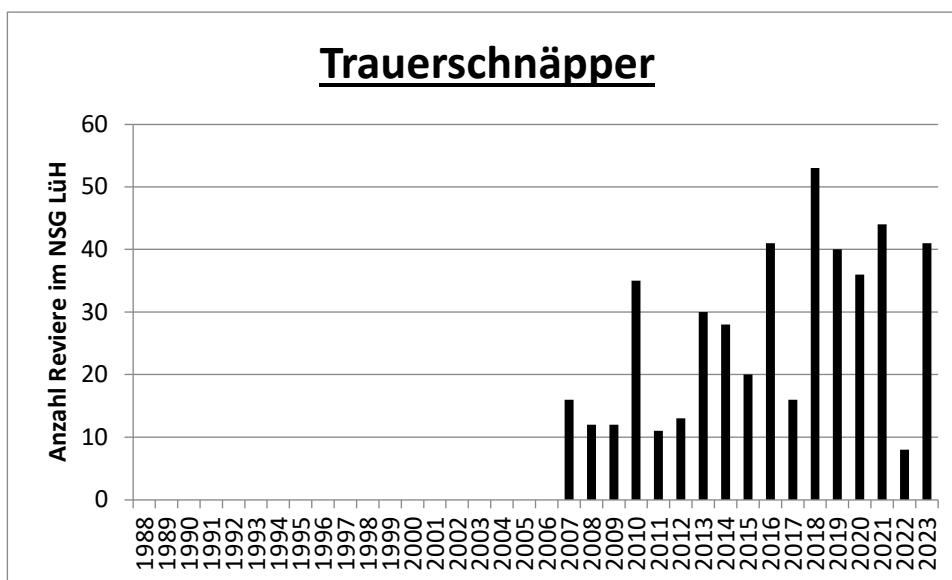


Abb. 43: Anzahl erfasster Trauerschnäpper-Reviere im Naturschutzgebiet „Lüneburger Heide“.

### 120. Braunkehlchen (*Saxicola rubetra*) siehe Karte 77

2023

5 Reviere

1 Revier Hügelgräberheide nordöstlich Undeloh

1 Revier Wümmemoor

2 Reviere Twieselmoor

1 Revier Tütsberger Grünland

2022

4 Reviere

1 Revier Tal der Haverbecke Höhe Wümmemoor

1 Revier Bockelmanns Heide Bereich Wehsand  
 1 Revier Rabingsheide-West Südrand  
 1 Revier Pietzmoor Nordrand

2021

1 Revier oberes Radelbachtal

2020

4 Reviere

1 Revier Schwarze Beeke Unterlauf

2 Reviere Tütsberger Grünland

1 Revier Pietzmoor

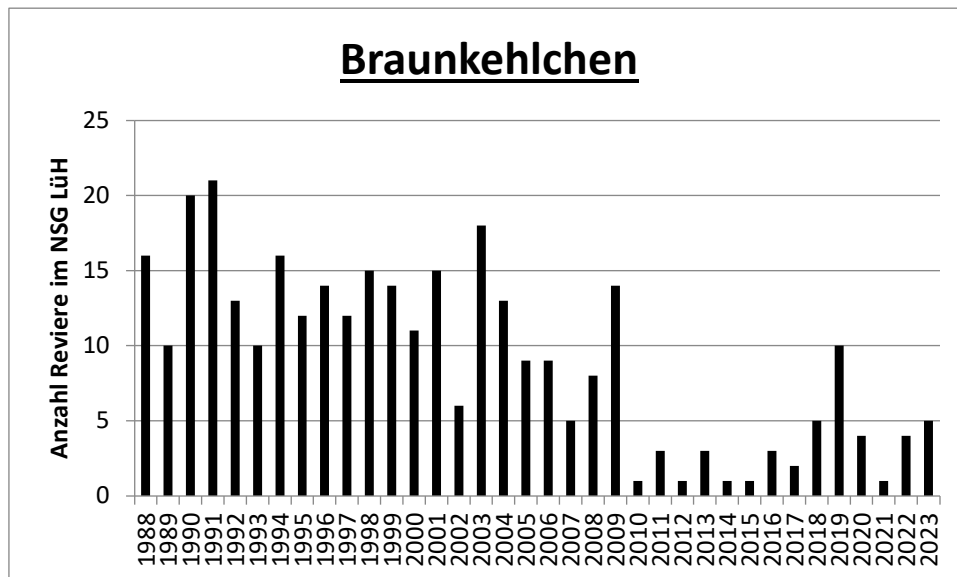


Abb. 44: Anzahl erfasster Braunkehlchen-Reviere im Naturschutzgebiet „Lüneburger Heide“.

### 121. Schwarzkehlchen (*Saxicola torquata*) siehe Karten 78-81

2023: 372 Reviere

2022: 150 Reviere

2021: 423 Reviere

2020: 299 Reviere

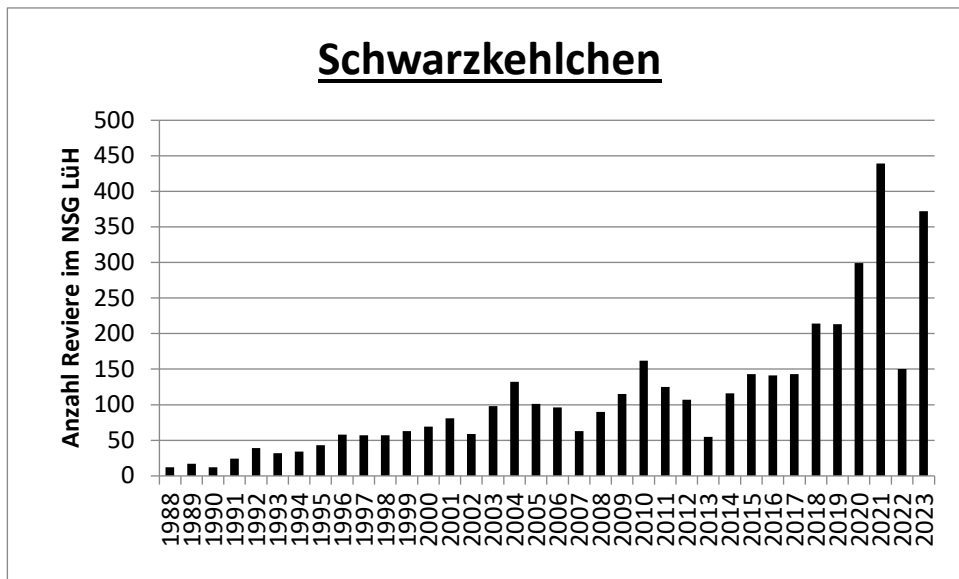


Abb. 45: Anzahl erfasster Schwarzkehlchen-Reviere im Naturschutzgebiet „Lüneburger Heide“.

## 122. Nachtigall (*Luscinia megarhynchos*)

2023

22.04. 1 Ind. Im Mündungsbereich der Haverbecke singend (Allenstein).

23.04. 1 Ind. Im Mündungsbereich der Haverbecke in die Wümme (Borgmann).

2022

23.04. 1 Ind. südlich Wulfsberg (Bischoff).

2021

1 Revier Stühbusch zwischen Wulfsberg und Tütsberg

08.05. 1 Ind. am Südrand der Sudermühlener Heide singend (Romberg).

2020

2 Reviere Holmer Teiche

## 123. Blaukehlchen (*Luscinia svecica*)

2023

4 Reviere Pietzmoor

2022

3 Reviere

2 Reviere Holmer Teiche  
1 Revier Pietzmoor

2021

8 Reviere  
4 Reviere Holmer Teiche  
4 Reviere Pietzmoor

2020

5 Reviere Pietzmoor

### 124. Gartenrotschwanz (*Phoenicurus phoenicurus*)

2023: 182 Reviere  
2022: 100 Reviere  
2021: 214 Reviere  
2020: 251 Reviere

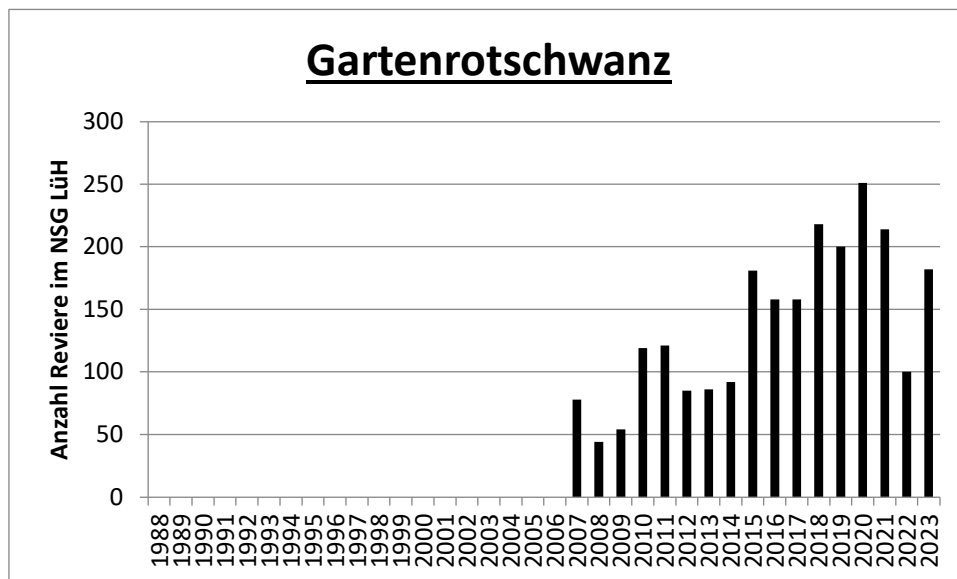


Abb. 46: Anzahl erfasster Gartenrotschwanz-Reviere im Naturschutzgebiet „Lüneburger Heide“.

### 125. Steinschmätzer (*Oenanthe oenanthe*)

2023: 7 Reviere

Ein Revier in der Bockelmanns-Heide, ein Revier in der Heide westlich des Wulfsberges, 4 Reviere in der Brunauheide und ein Revier in der Rödgers-Heide.

2021: 1 Revier in der Brunauheide

2020: 1 Revier in der Brunauheide

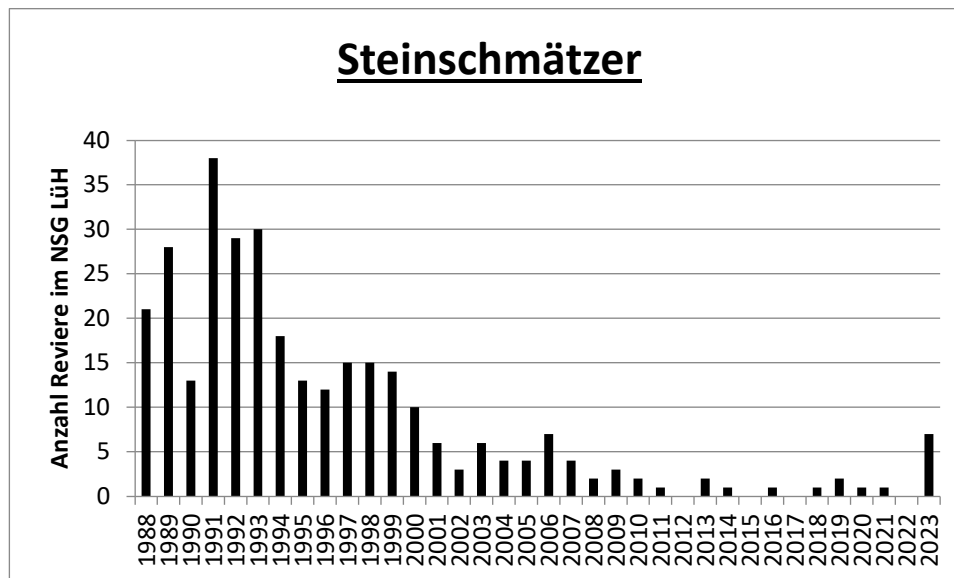


Abb. 47: Anzahl erfasster Steinschmätzer-Reviere im Naturschutzgebiet „Lüneburger Heide“.

### 126. Haussperling (*Passer domesticus*)

2023: 17 Kolonie-Standorte

2022: 13 Kolonie-Standorte

2021: 13 Kolonie-Standorte

2020: 12 Kolonie-Standorte

### 127. Feldsperling (*Passer montanus*)

2023

3 Reviere

1 Revier Heidbrackeler Heide

1 Revier Schafstall Sahrendorfer Heide

1 Revier Tütsberg

2022

1 Revier Schäferei Grasengrund

2021

2 Reviere

1 Revier Haverbeckhof in Niederhaverbeck

1 Revier Wulfsberg



2020

1 Revier Hecke beim Schafstall Tütsberg

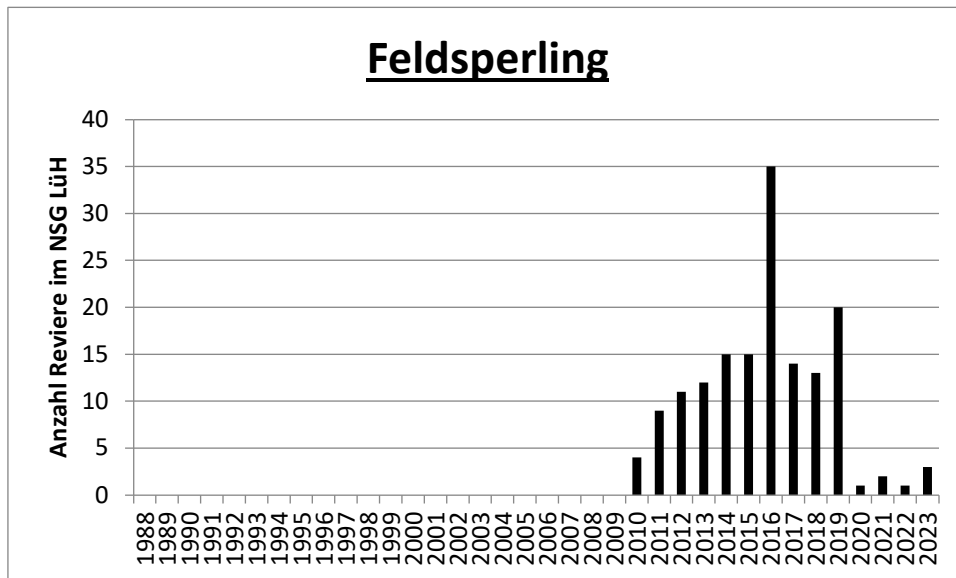


Abb. 48: Anzahl erfasster Feldsperling-Revier im Naturschutzgebiet „Lüneburger Heide“.

### 128. Brachpieper (*Anthus campestris*)

2022

24.04. 2 Ind. in der Osterheide (Bischoff).

10.09. 1 Ind. von Wilsede aus in Richtung Totengrund ziehend (Röhrs).

2020

07.08. 1 Ind. Wehsand Bockelmanns Heide (Brüggeshempke).

### 129. Baumpieper (*Anthus trivialis*) siehe Karten 82-85

2023: 593 Revier

2022: 392 Revier

2021: 916 Revier

2020: 554 Revier

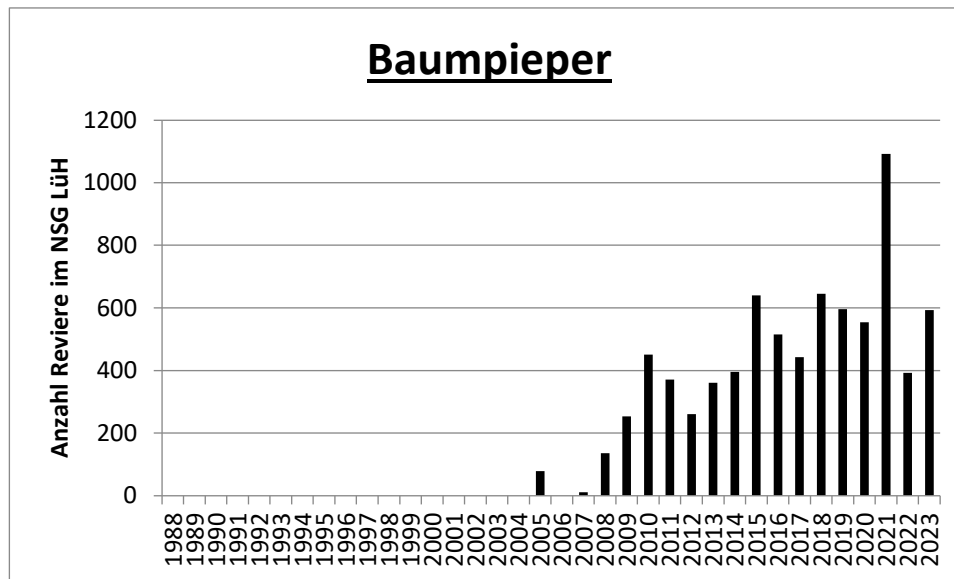


Abb. 49: Anzahl erfasster Baumpieper-Reviere im Naturschutzgebiet „Lüneburger Heide“.

### 130. Wiesenpieper (*Anthus pratensis*)

2023: 3 Reviere  
 2022: 15 Reviere  
 2021: 31 Reviere  
 2020: 14 Reviere

### 131. Bergpieper (*Anthus spinoletta*)

2021  
 19.03. 2 Ind. oberes Radenbachtal (Arndt, V.)

### 132. Gebirgsstelze (*Motacilla cinerea*) siehe Karte 86

2023  
 8 Reviere  
 1 Revier Seeve unterhalb Sehlen  
 1 Revier Stauteich Sudermühlen  
 1 Revier Radenbachteiche  
 1 Revier Schafstall Döhle  
 1 Revier Schmale Aue, Nähe Hörpeler Heideteiche  
 1 Revier Heidetal Teich südlich Heidetal

1 Revier Heidetal Teiche nördlich Heidetal  
1 Revier Feuerlöschteich Niederhaverbeck

2022

5 Reviere  
1 Revier Sudermühlen  
1 Revier Hörpeler Heide Teiche  
1 Revier Sprengbach südlich Hörpeler Heide  
1 Revier Havebeckhof/Feuerlöschteich  
1 Revier Geschäftsstelle VNP

2021 14 Reviere

2020

6 Reviere  
1 Revier Seeve Höhe Heidbrackeler Heide  
1 Revier Weseler Pastorenteiche  
4 Reviere Schmale Aue zwischen Sudermühlen und Hörpeler Heide

### **133. Wiesenschafstelze (*Motacilla flava*)**

2023: 21 Reviere  
2022: 5 Reviere  
2021: 27 Reviere  
2020: 23 Reviere

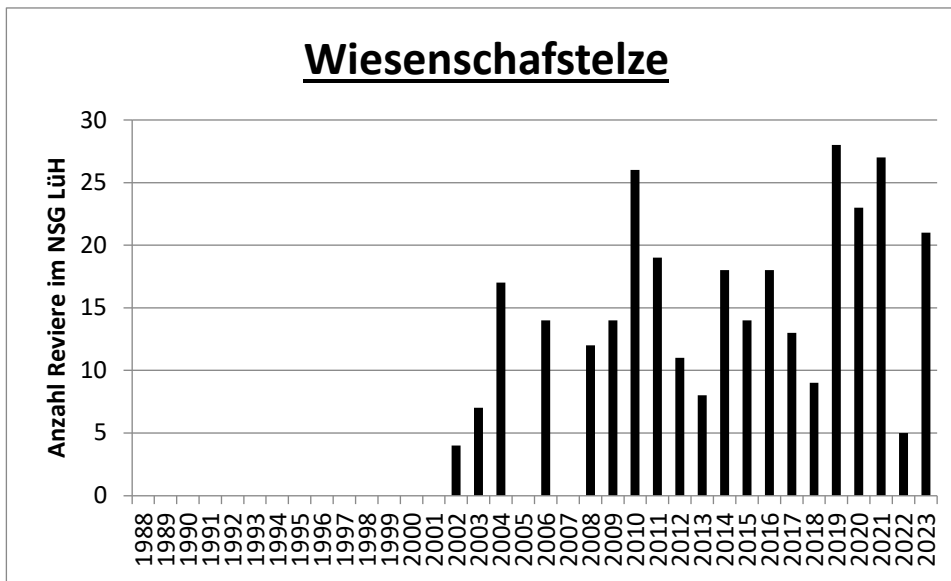


Abb. 50: Anzahl erfasster Wiesenschafstelz-Reviere im Naturschutzgebiet „Lüneburger Heide“.

#### 134. Thunberg-Schafstelze (*Motacilla flava thunbergi*)

2023

01.05. 1 Ind. zwischen Wiesen-Schafstelzen im Twieselmoor (Heer).

#### 135. Kernbeißer (*Coccothraustes coccothruastes*)

2023: 13 Reviere

2022: 5 Reviere

2021: 17 Reviere

2020: 11 Reviere

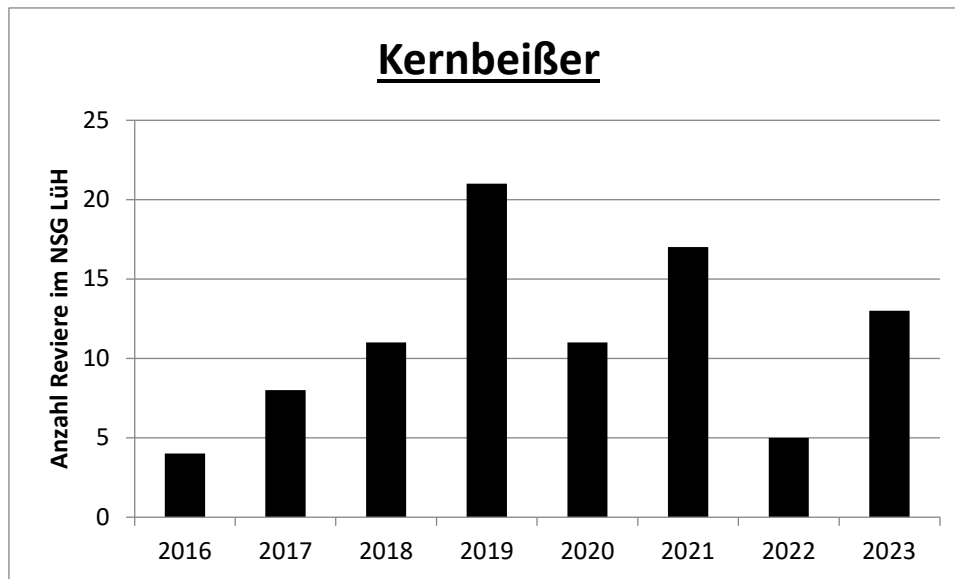


Abb. 51: Anzahl erfasster Kernbeißer-Reviere im Naturschutzgebiet „Lüneburger Heide“.

### **136. Trompetergimpel (Unterart des Gimpel *Pyrrhula pyrrhula*)**

2021

31.12.  $\geq 3$  Ind. in Wilsede (Brüggeshempke).

2020

13.11. 1 Ind. Hof Möhr (Steinmetz).

### **137. Girlitz (*Serinus serinus*)**

2022

23.04. 1 Ind. am Rand vom Wulfsberger Eichenstühbusch (Bischoff).

2021

1 Revier in Wilsede

2020

08.05. 1 Ind. Weseler Heide-Mitte, Pastorenteiche (Dziergwa).

21.05. 5 Ind. am Waldrand Trönshop (Beelte, Dense).

### 138. Kiefernkreuzschnabel (*Loxia pytyopsittacus*)

2023

29.01. 4 Ind. Sahrendorfer Heide (Ter Heide).

05.02. mehrere Ind. im Bereich zwischen der Osterheide und dem Pietzmoor (anonym).

06.02. ein Paar am Nordrand vom Möhrer Moor balzend (Hellberg).

2022

03.11. 2 Ind. westliches Pietzmoor

27.11. 1 Ind. im Pietzmoor (Hellberg).

### 139. Stieglitz (*Carduelis carduelis*)

2023: 59 Reviere

2022: 28 Reviere

2021: 82 Reviere

2020

: 31 Reviere

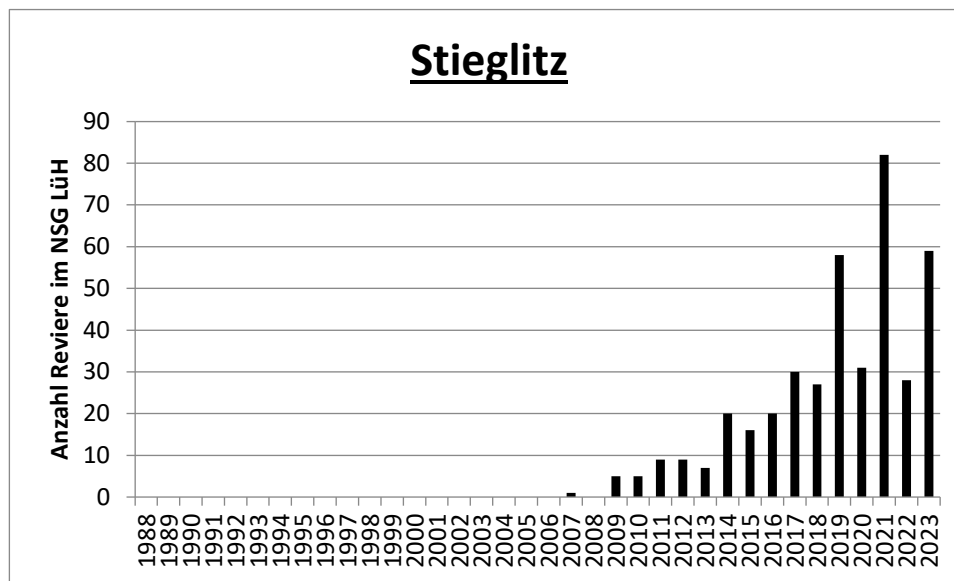


Abb. 52: Anzahl erfasster Stieglitz-Reviere im Naturschutzgebiet „Lüneburger Heide“.

### 140. Bluthänfling (*Carduelis cannabina*) siehe Karten 87-90

2023: 59 Reviere

2022: 30 Reviere

2021: 76 Reviere

2020: 22 Reviere

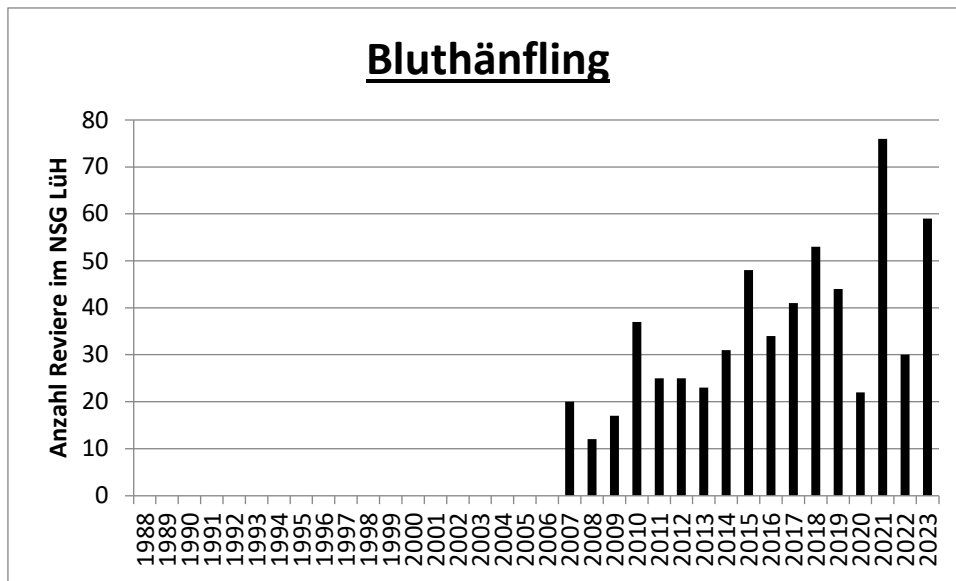


Abb. 53: Anzahl erfasster Bluthänfling-Revire im Naturschutzgebiet „Lüneburger Heide“.

#### 141. Birkenzeisig (*Carduelis flammea*)

2023

- 05.04. 1 Ind. südliches Pietzmoor (Frede).
- 08.04. 1 Ind. oberes Radenbachtal (Kirstein).
- 22.04. 3 Ind. Grassahl (Würtele).
- 13.11. etwa 50 Ind. im Pietzmoor (Wormanns).
- 21.11. nicht gezählt, am Nordrand vom Pietzmoor (Wormanns).

2022

- 27.03. nicht gezählt, am Nordrand vom Pietzmoor (Bodendieck, K.)
- 08.04. 2 Ind. am Westrand der Inzmühlener Heide (Bludau).
- 25.04. 10 Ind. am Nordrand der Heide am Schäferhof (Wormanns).
- 05.11. 1 Ind. Oberhaverbecker Heide (Gröhn).
- 27.11. 1 Ind. Nordrand Pietzmoor (Hellberg).

2021

- (nur ein kleiner Auszug)
- 22.04. 1 Ind. Alpenbirkenzeisig, Rev. Försterei Wilsede (Wübbenhorst)
- 24.04. 1 Ind. Heidetal Heide (Jahn).
- 06.05. 1 Ind. zwischen der Meninger Heide und Undeloh (Henning).
- 07.05. 13 Ind. unteres Radenbachtal (Henning).
- 08.05. 5 Ind. unteres Radenbachtal (Dierschke).
- 09.05. 1 M zwischen der Meninger Heide und Undeloh (Henning).
- 10.10. 1 Ind. Hecke nördlich Tütsberg (Hellberg).

### 142. Grauammer (*Emberiza calandra*)

2022

24.06. 1 Ind. am Südrand vom Tütsberger Grünland (Röhrs).

2020

09.05. 1 Ind. Tütsberger Grünland (Röhrs).

### 143. Goldammer (*Emberiza citrinella*) siehe Karten 91-94

2023: 402 Reviere

2022: 290 Reviere

2021: 548 Reviere

2020: 333 Reviere

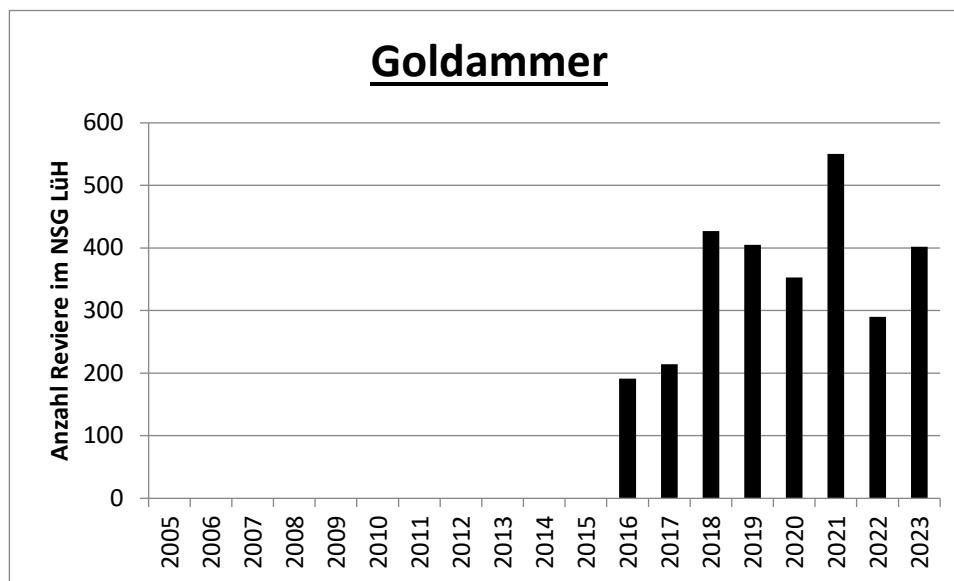


Abb. 54: Anzahl erfasster Goldammer-Reviere im Naturschutzgebiet „Lüneburger Heide“.

### 144. Ortolan (*Emberiza hortulana*)

2020

02.05. 1 Ind. beim Tütsberg (Hellberg).



### 145. Rohrammer (*Emberiza schoeniclus*) siehe Karten 95-98

2023 37 Reviere  
 2022 35 Reviere  
 2021 24 Reviere  
 2020 23 Reviere

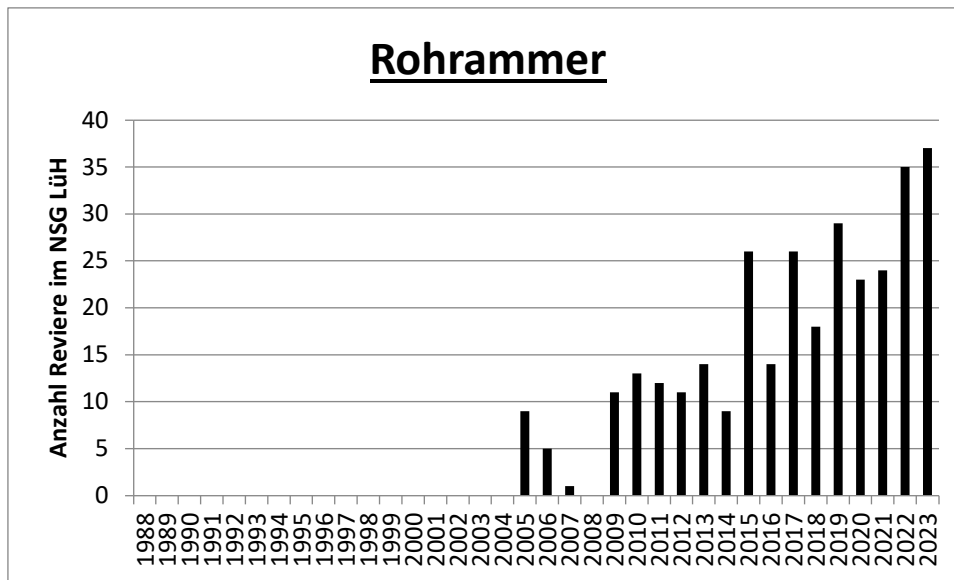
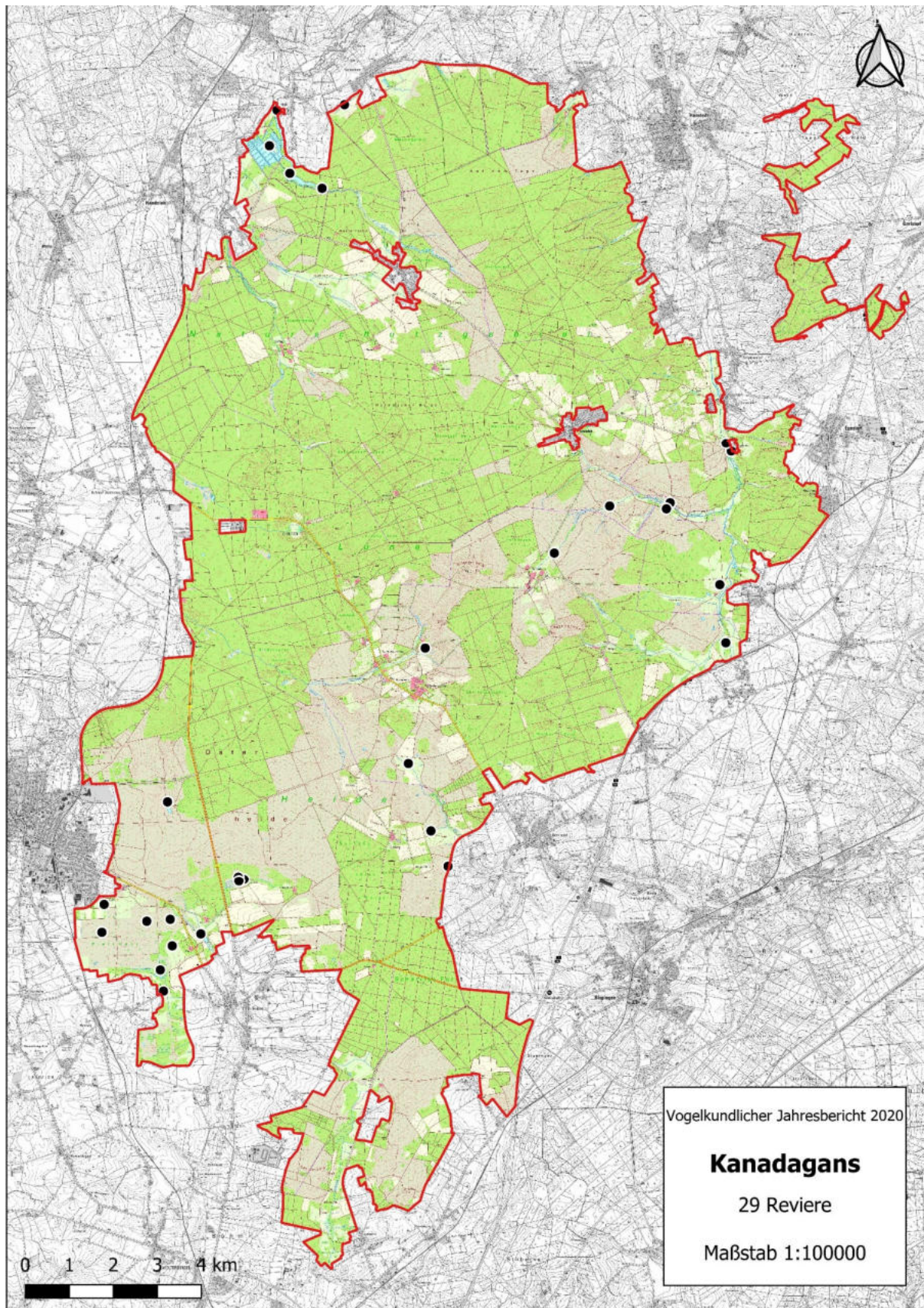


Abb. 55: Anzahl erfasster Rohrammer-Reviere im Naturschutzgebiet „Lüneburger Heide“.

### 146. Zwergammer (*Emberiza pusilla*)

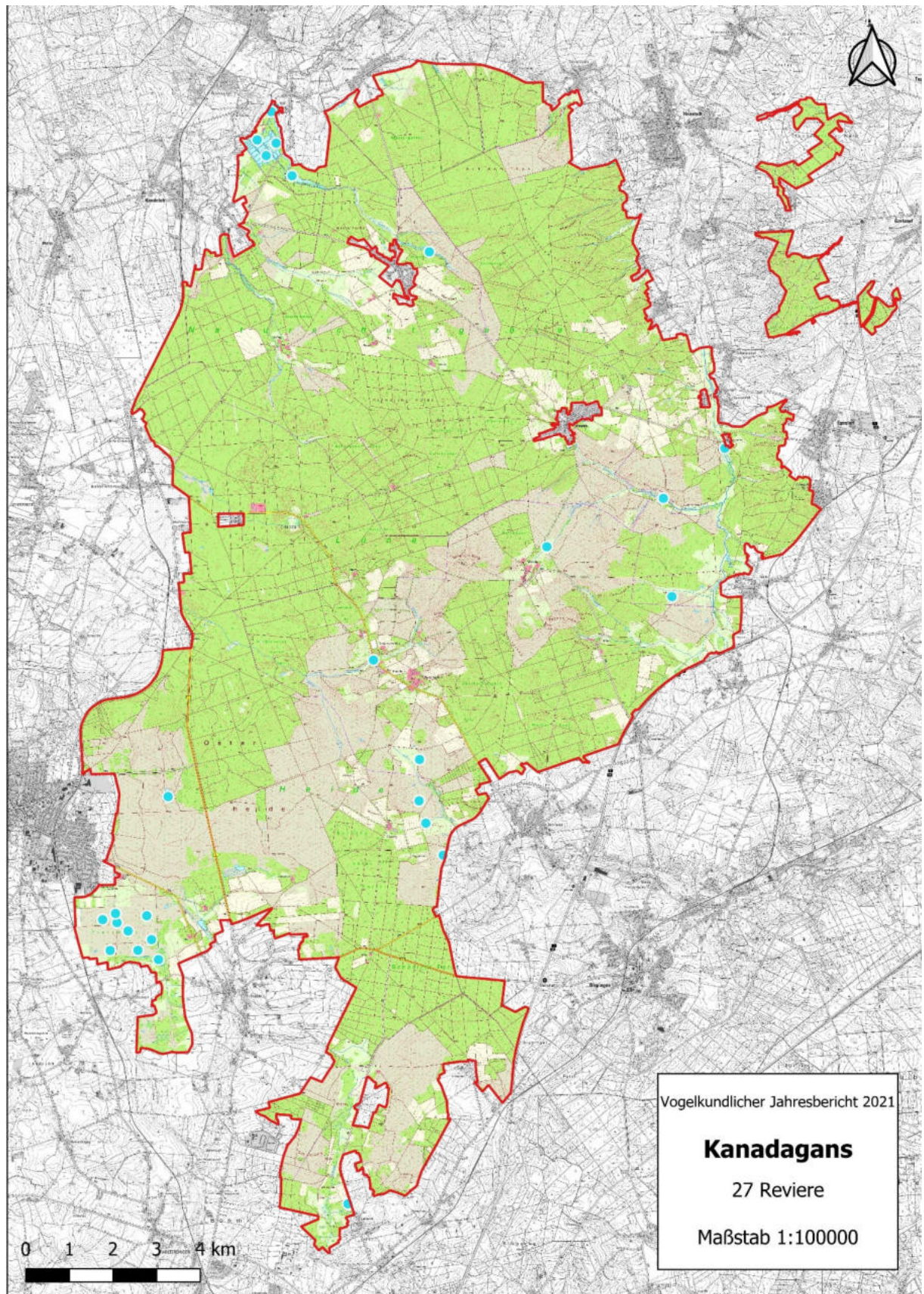
2021  
 02.05. 1 Ind. In der Heide zwischen Wilsede und dem Totengrund (Henning).



Karte 1: Kanadagans 2020

Kartengrundlage: Digitale Topographische Karte 1:25 000 (DTK25), LGLN, abgerufen über WMS, 2025.

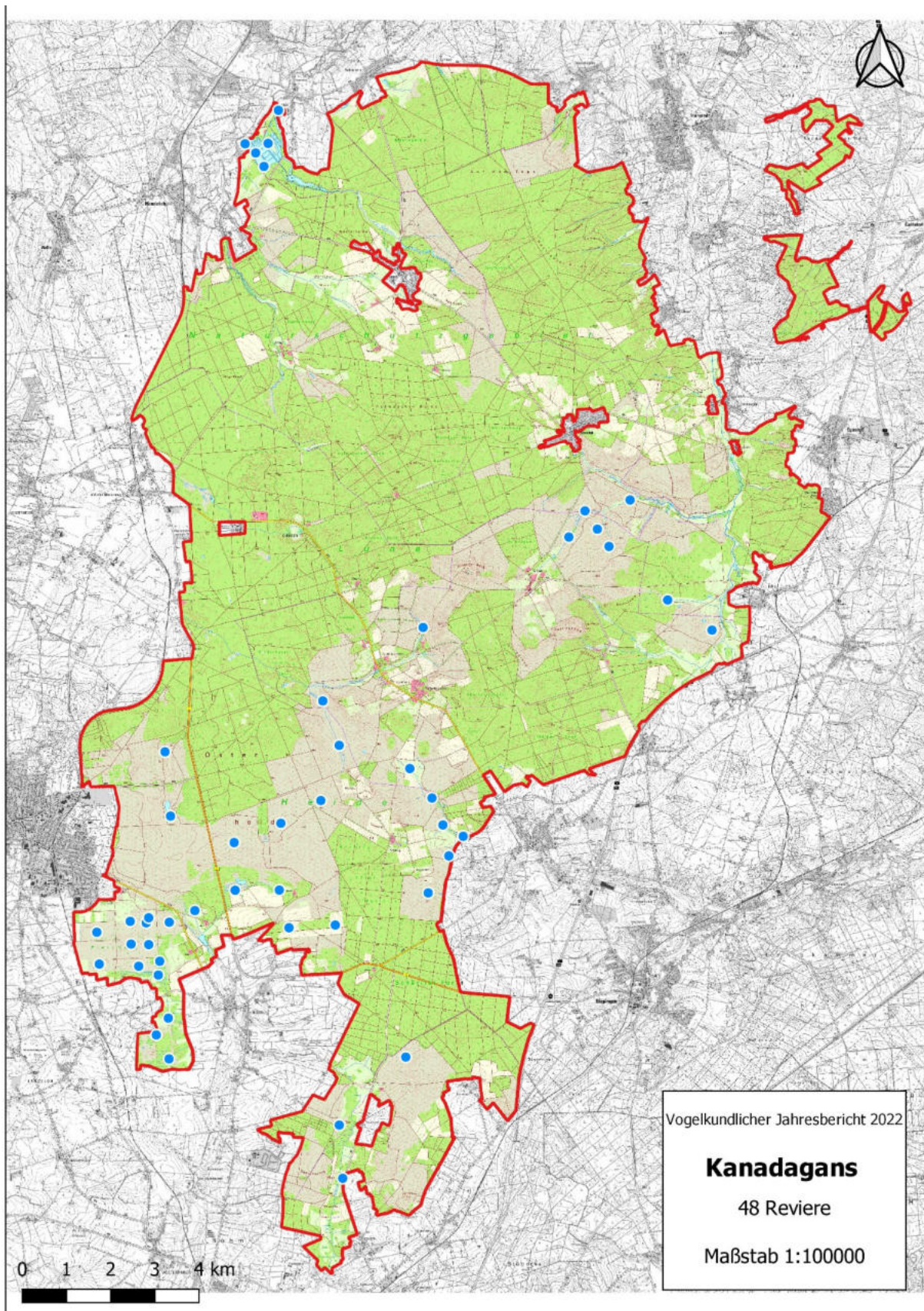




Karte 2: Kanadagans 2021

Kartengrundlage: Digitale Topographische Karte 1:25 000 (DTK25), LGLN, abgerufen über WMS, 2025.

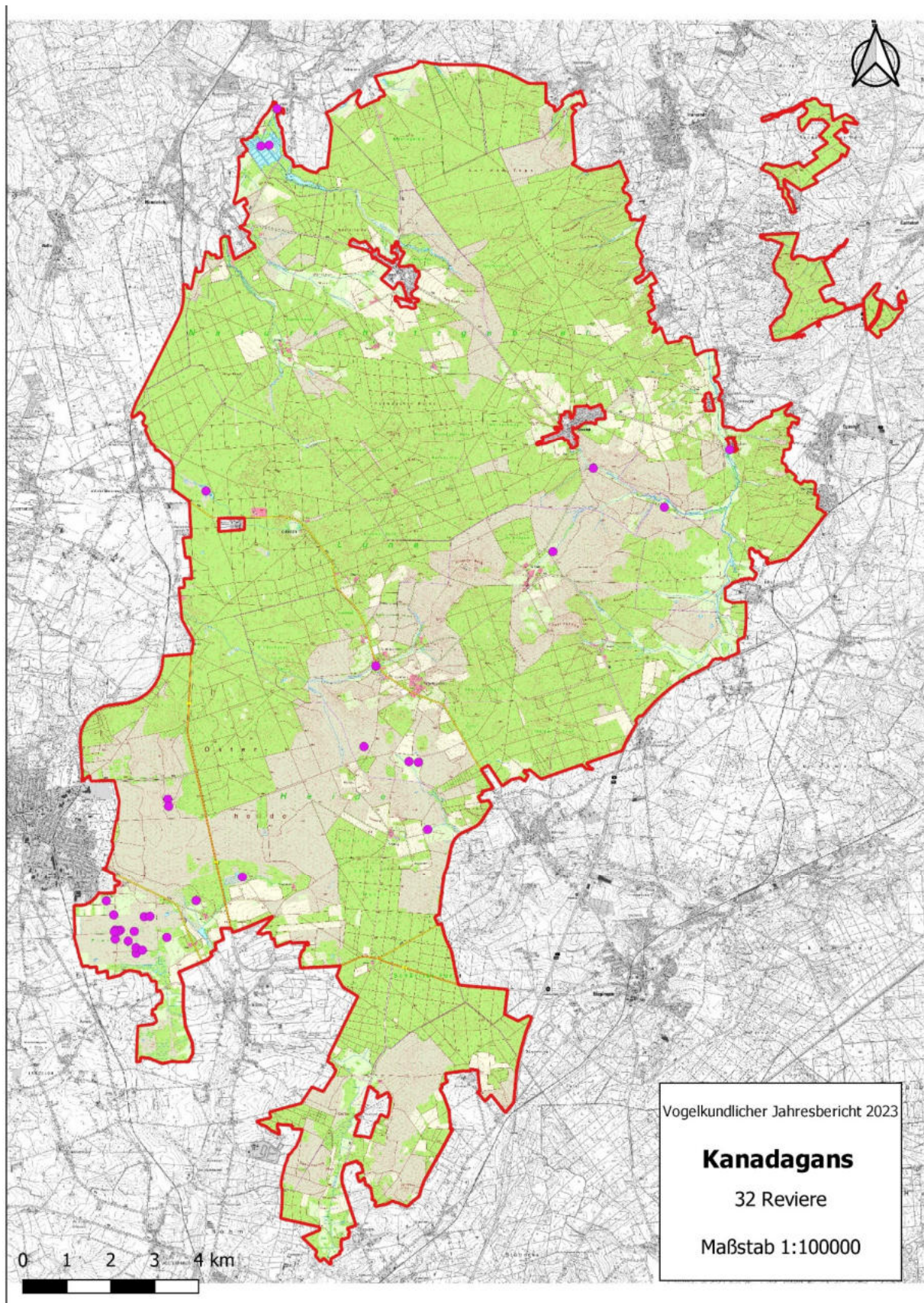




Karte 3: Kanadagans 2022

Kartengrundlage: Digitale Topographische Karte 1:25 000 (DTK25), LGLN, abgerufen über WMS, 2025.

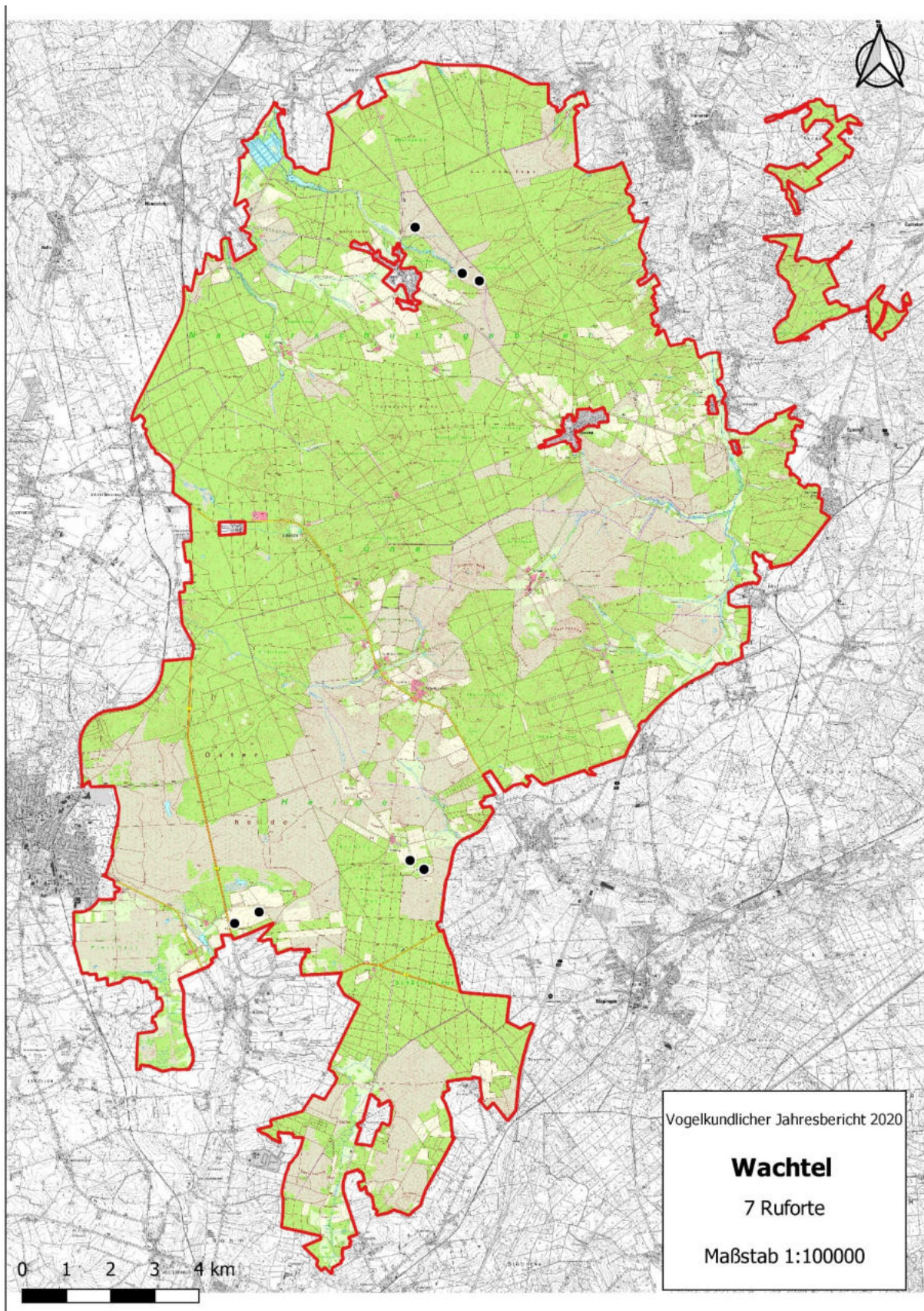




Karte 4: Kanadagans 2023

Kartengrundlage: Digitale Topographische Karte 1:25 000 (DTK25), LGLN, abgerufen über WMS, 2025.

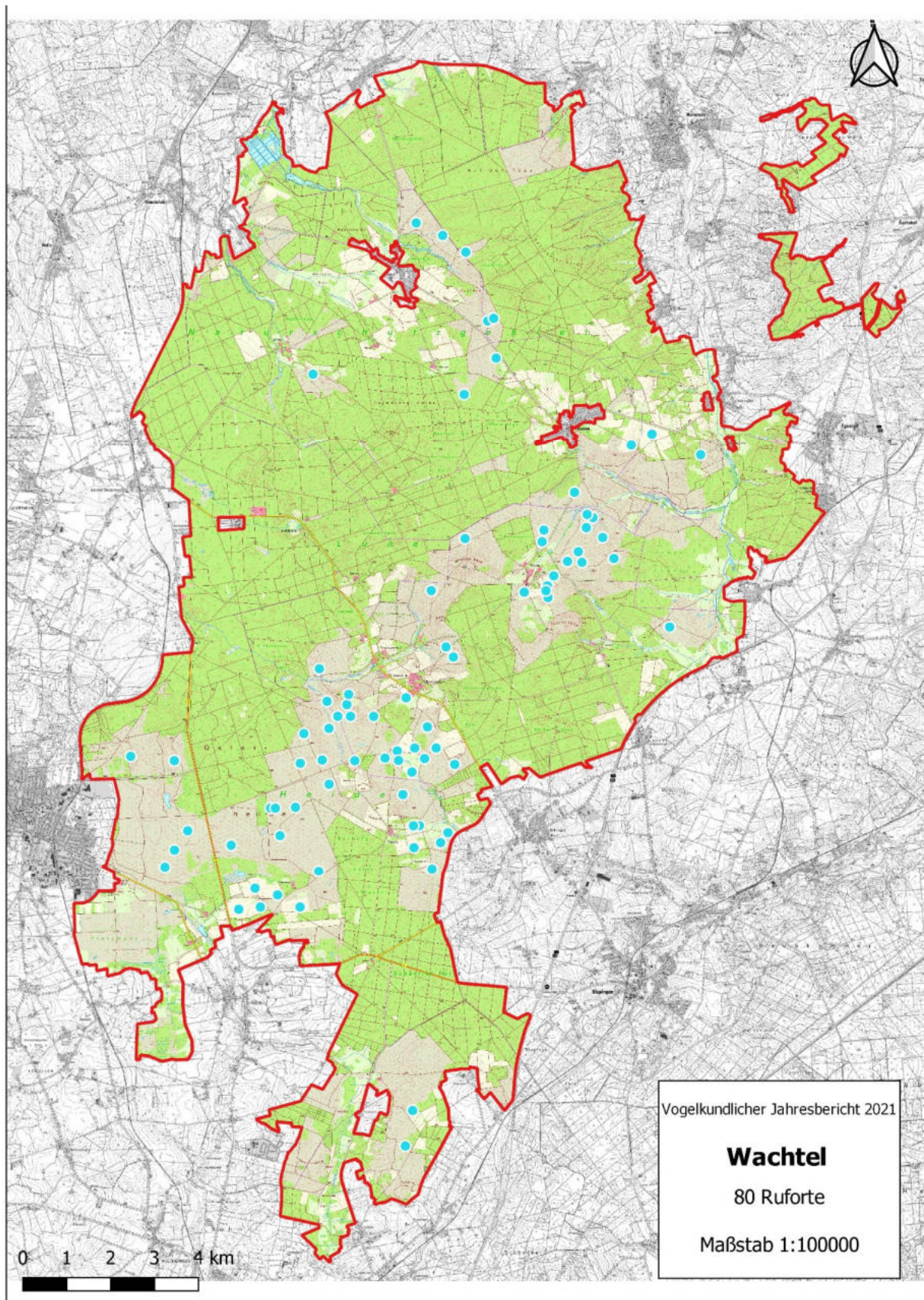




Karte 5: Wachtel 2020

Kartengrundlage: Digitale Topographische Karte 1:25 000 (DTK25), LGLN, abgerufen über WMS, 2025.

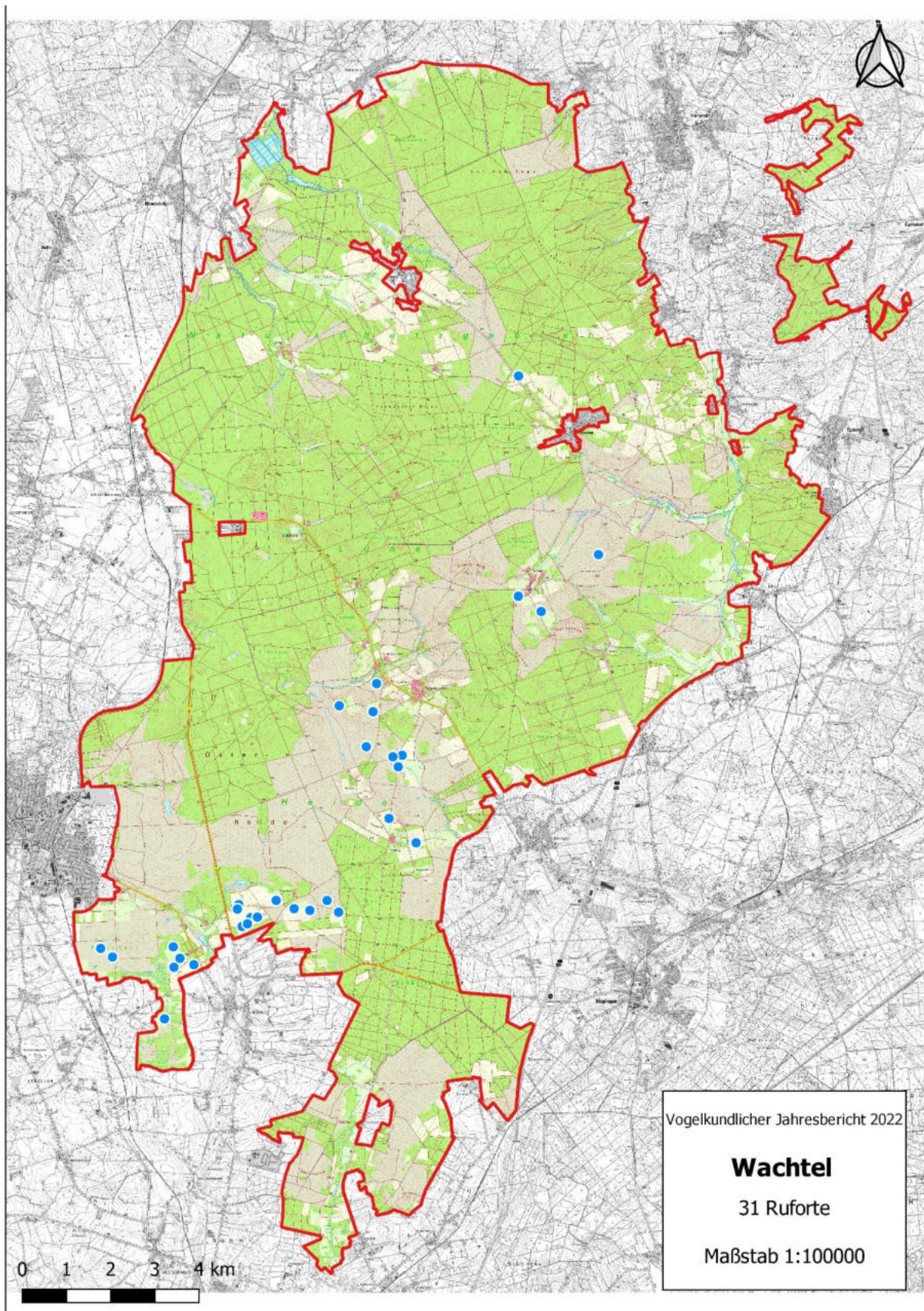




Karte 6: Wachtel 2021

Kartengrundlage: Digitale Topographische Karte 1:25 000 (DTK25), LGLN, abgerufen über WMS, 2025.

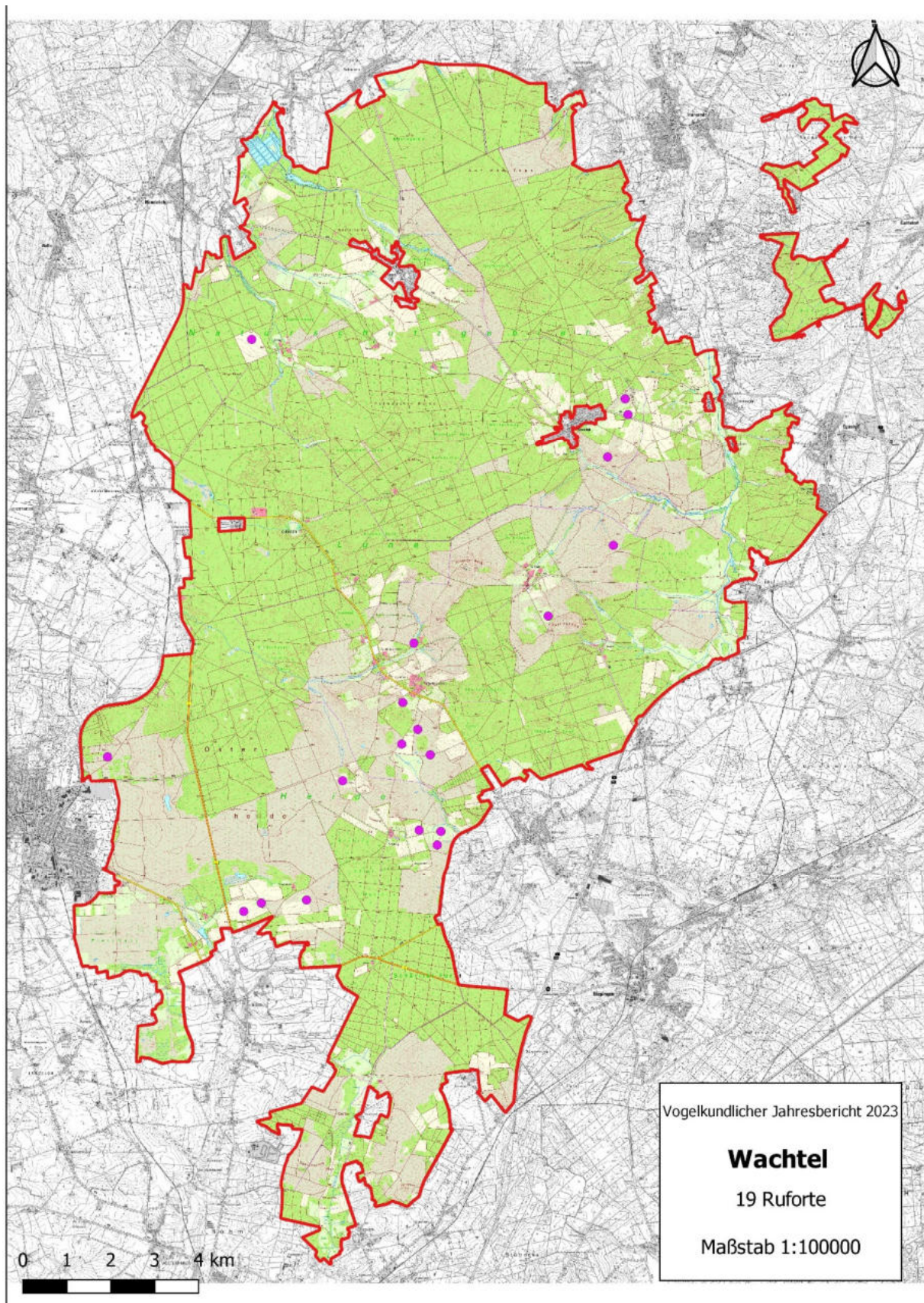




Karte 7: Wachtel 2022

Kartengrundlage: Digitale Topographische Karte 1:25 000 (DTK25), LGLN, abgerufen über WMS, 2025.

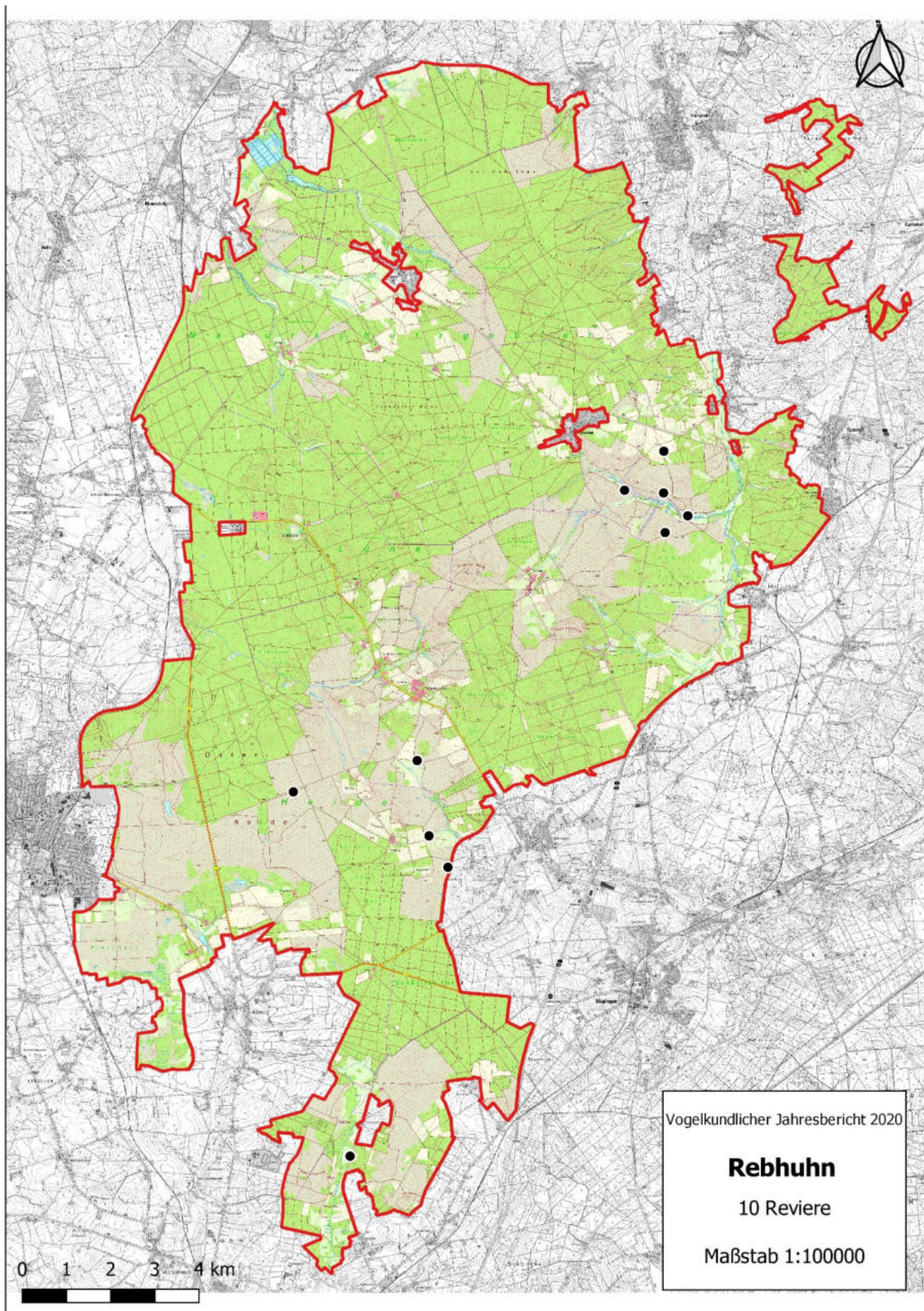




Karte 8: Wachtel 2023

Kartengrundlage: Digitale Topographische Karte 1:25 000 (DTK25), LGLN, abgerufen über WMS, 2025.

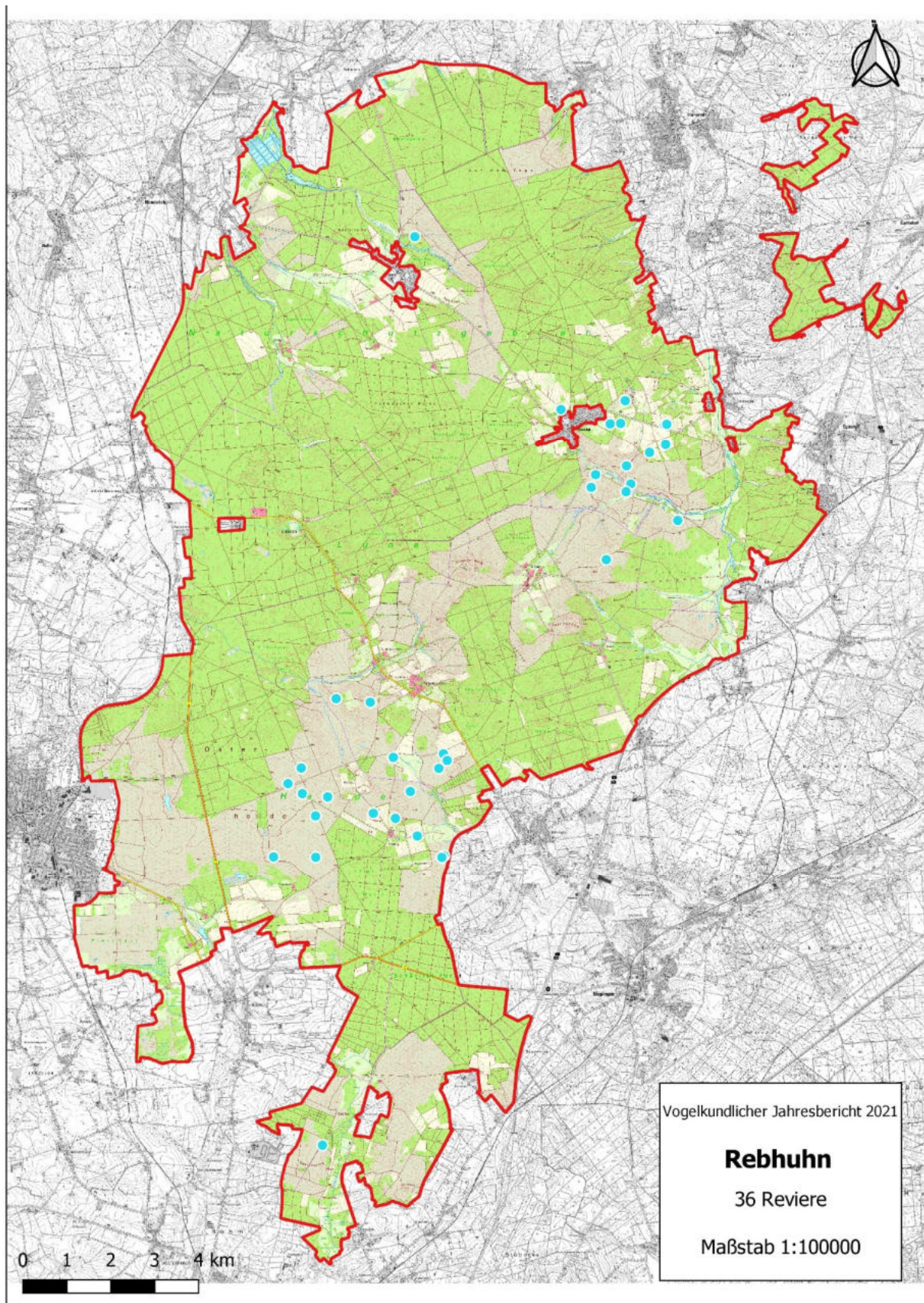




Karte 9: Rebhuhn 2020

Kartengrundlage: Digitale Topographische Karte 1:25 000 (DTK25), LGLN, abgerufen über WMS, 2025.

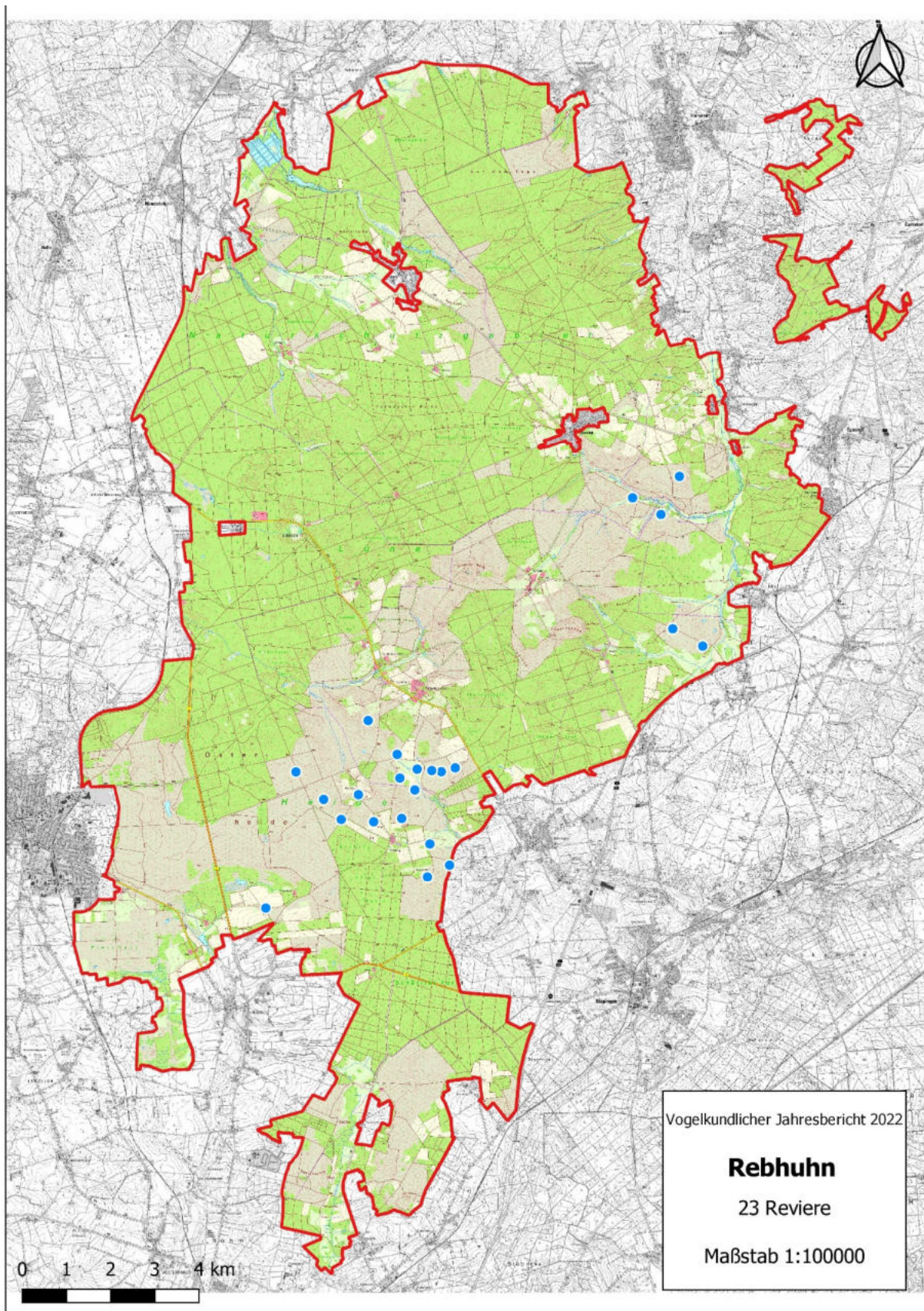




Karte 10: Rebhuhn 2021

Kartengrundlage: Digitale Topographische Karte 1:25 000 (DTK25), LGLN, abgerufen über WMS, 2025.

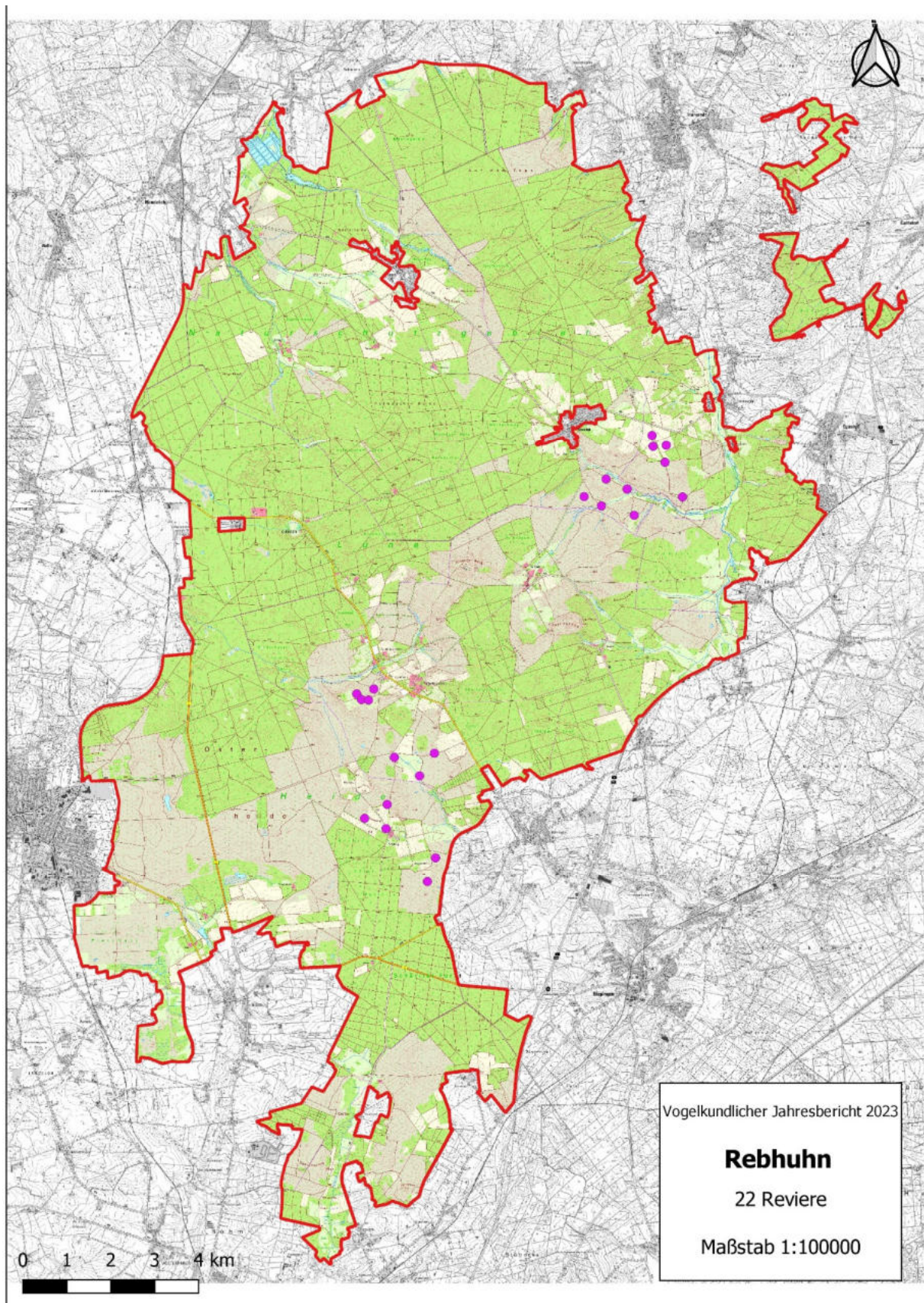




Karte 11: Rebhuhn 2022

Kartengrundlage: Digitale Topographische Karte 1:25 000 (DTK25), LGLN, abgerufen über WMS, 2025.

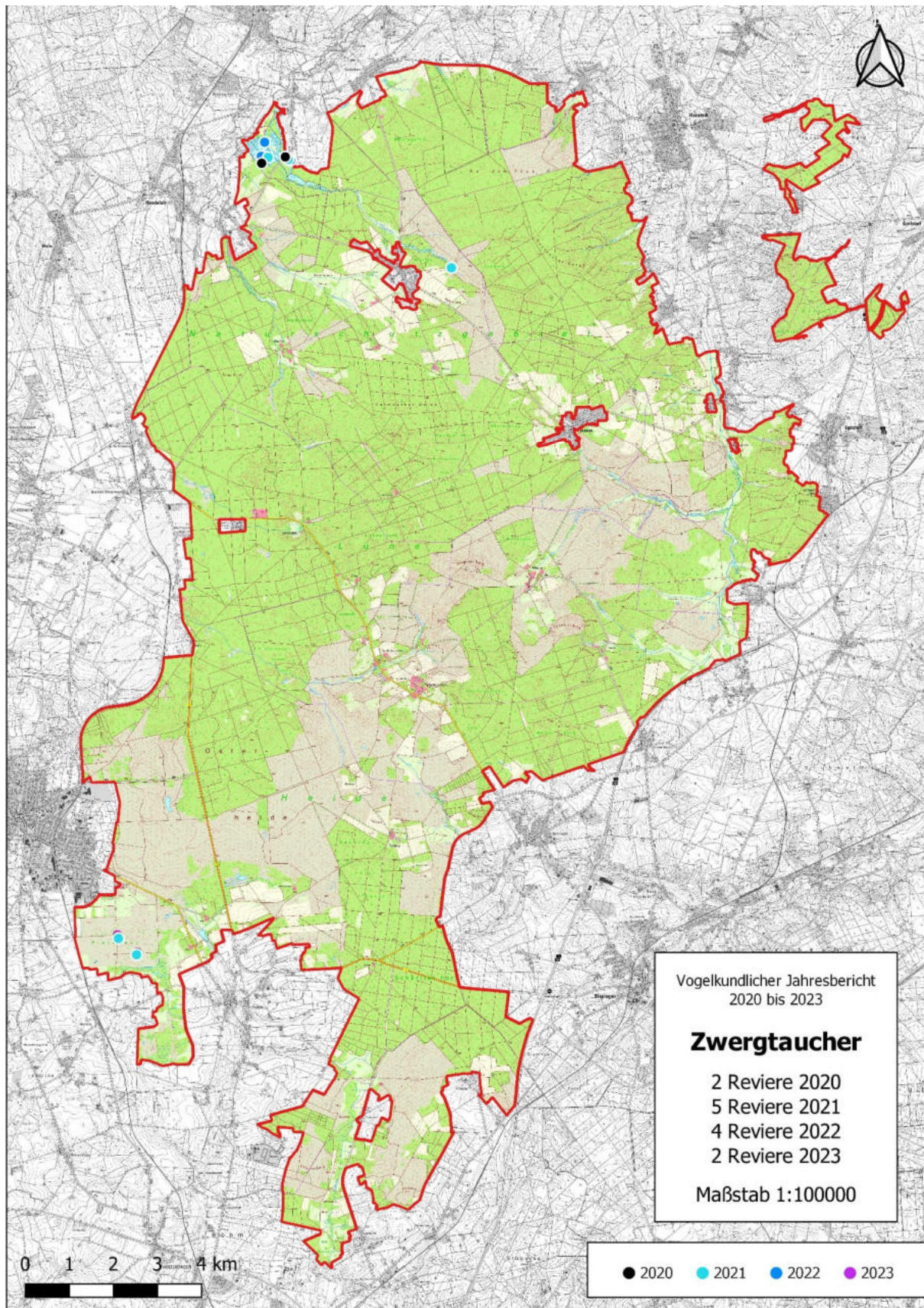




Karte 12: Rebhuhn 2023

Kartengrundlage: Digitale Topographische Karte 1:25 000 (DTK25), LGLN, abgerufen über WMS, 2025.

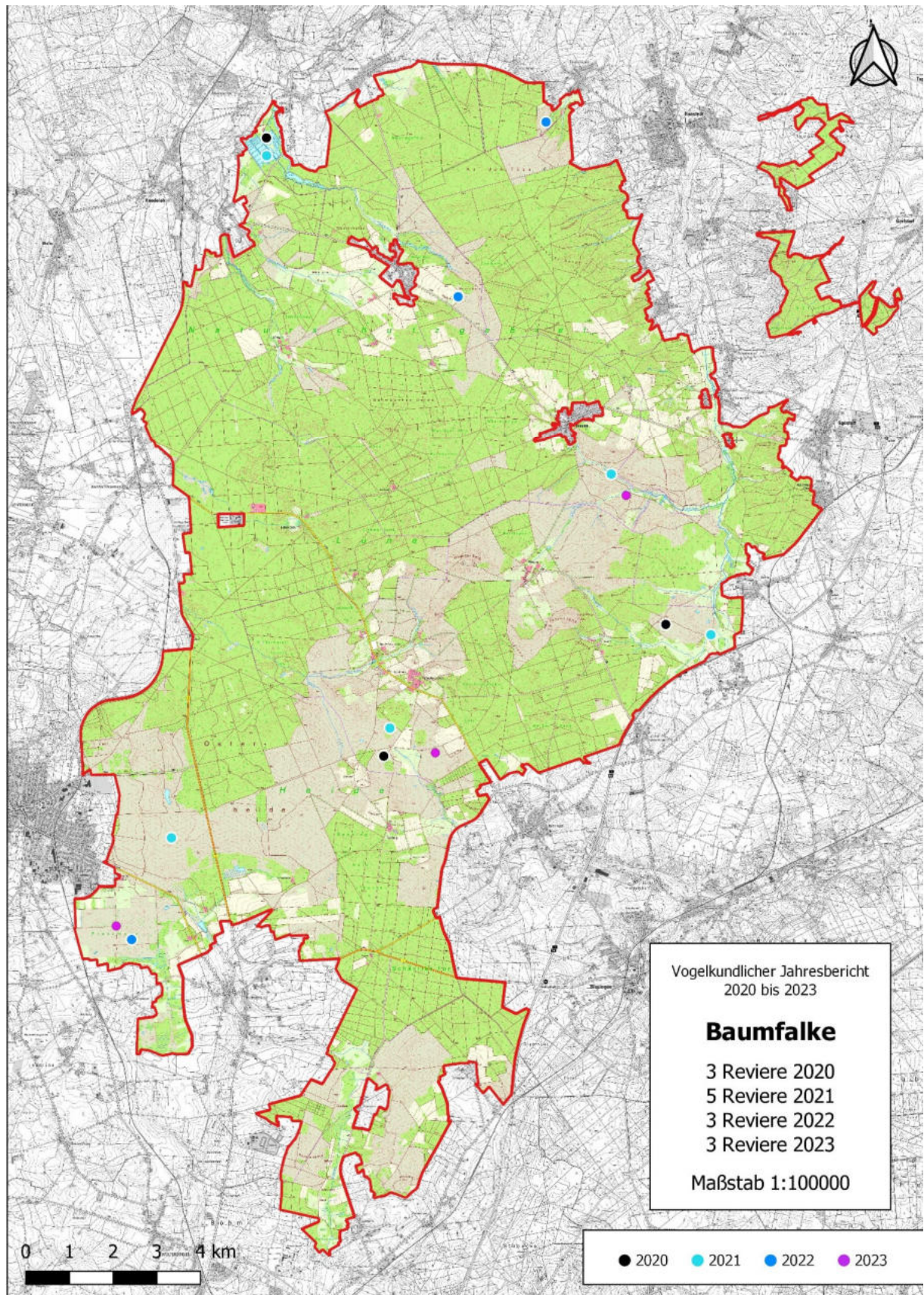




Karte 13: Zwergtaucher 2020-2023

Kartengrundlage: Digitale Topographische Karte 1:25 000 (DTK25), LGLN, abgerufen über WMS, 2025.

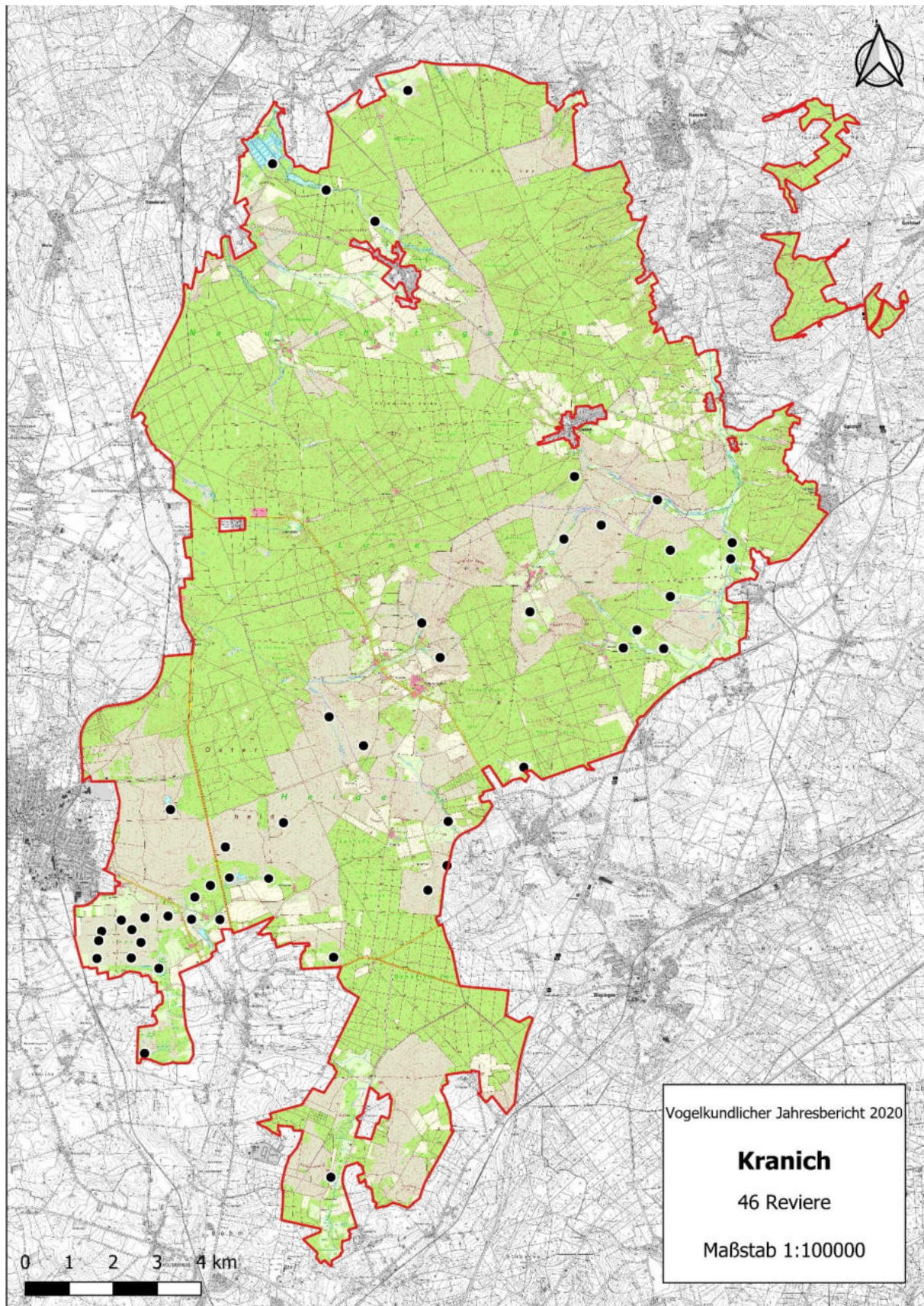




Karte 14: Baumfalke 2020-2023

Kartengrundlage: Digitale Topographische Karte 1:25 000 (DTK25), LGLN, abgerufen über WMS, 2025.

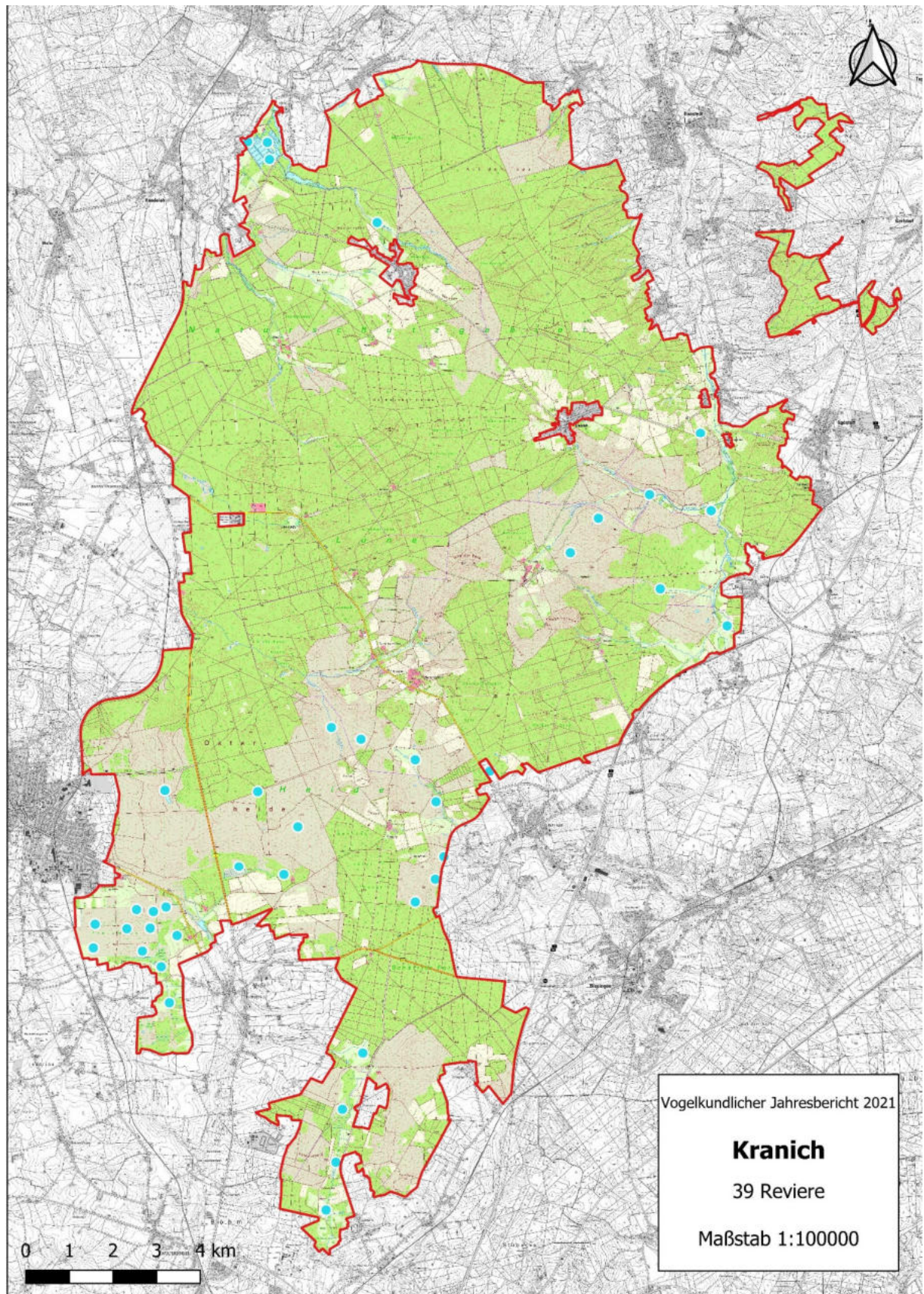




Karte 15: Kranich 2020

Kartengrundlage: Digitale Topographische Karte 1:25 000 (DTK25), LGLN, abgerufen über WMS, 2025.

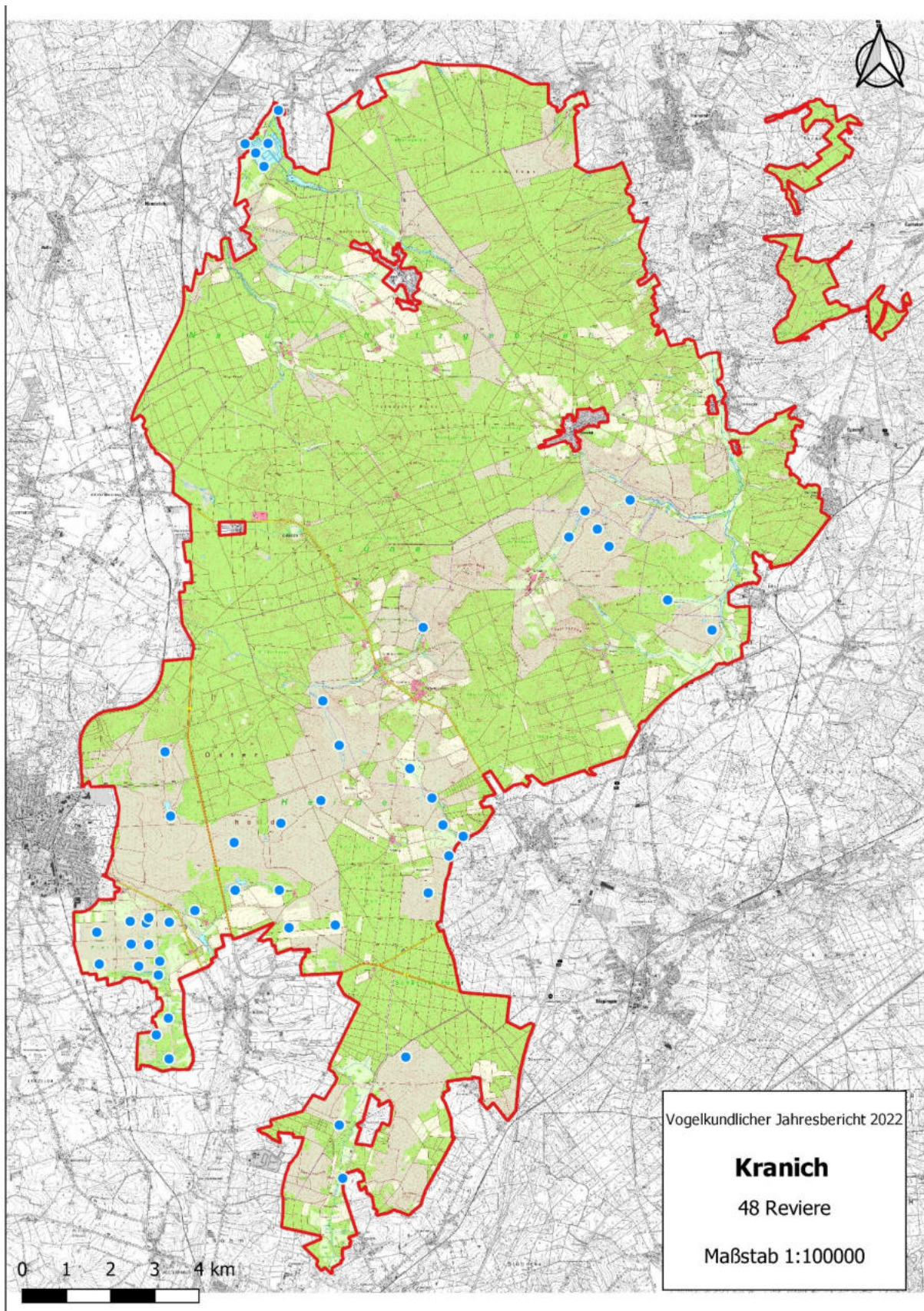




Karte 16: Kranich 2021

Kartengrundlage: Digitale Topographische Karte 1:25 000 (DTK25), LGLN, abgerufen über WMS, 2025.

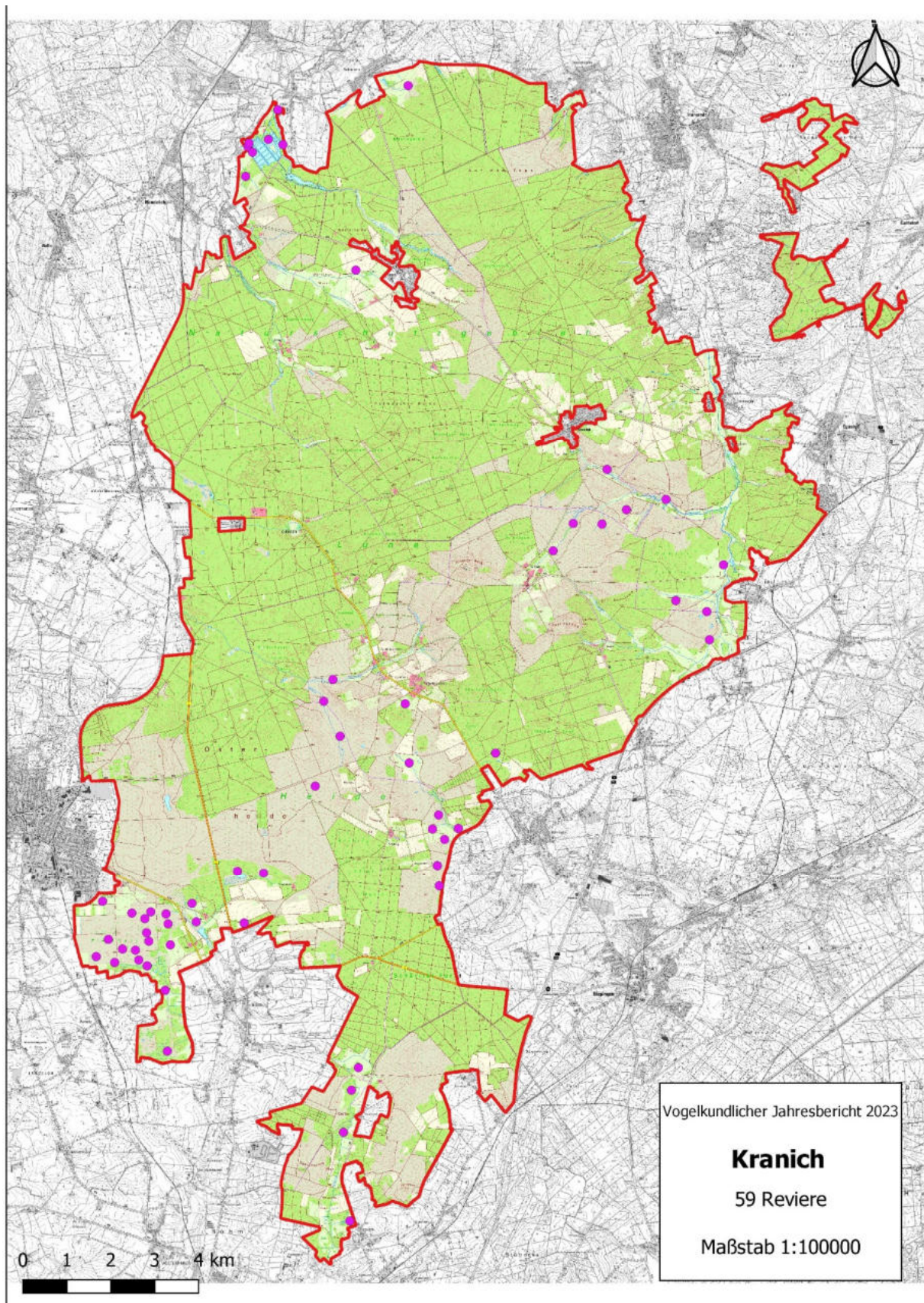




Karte 17: Kranich 2022

Kartengrundlage: Digitale Topographische Karte 1:25 000 (DTK25), LGLN, abgerufen über WMS, 2025.

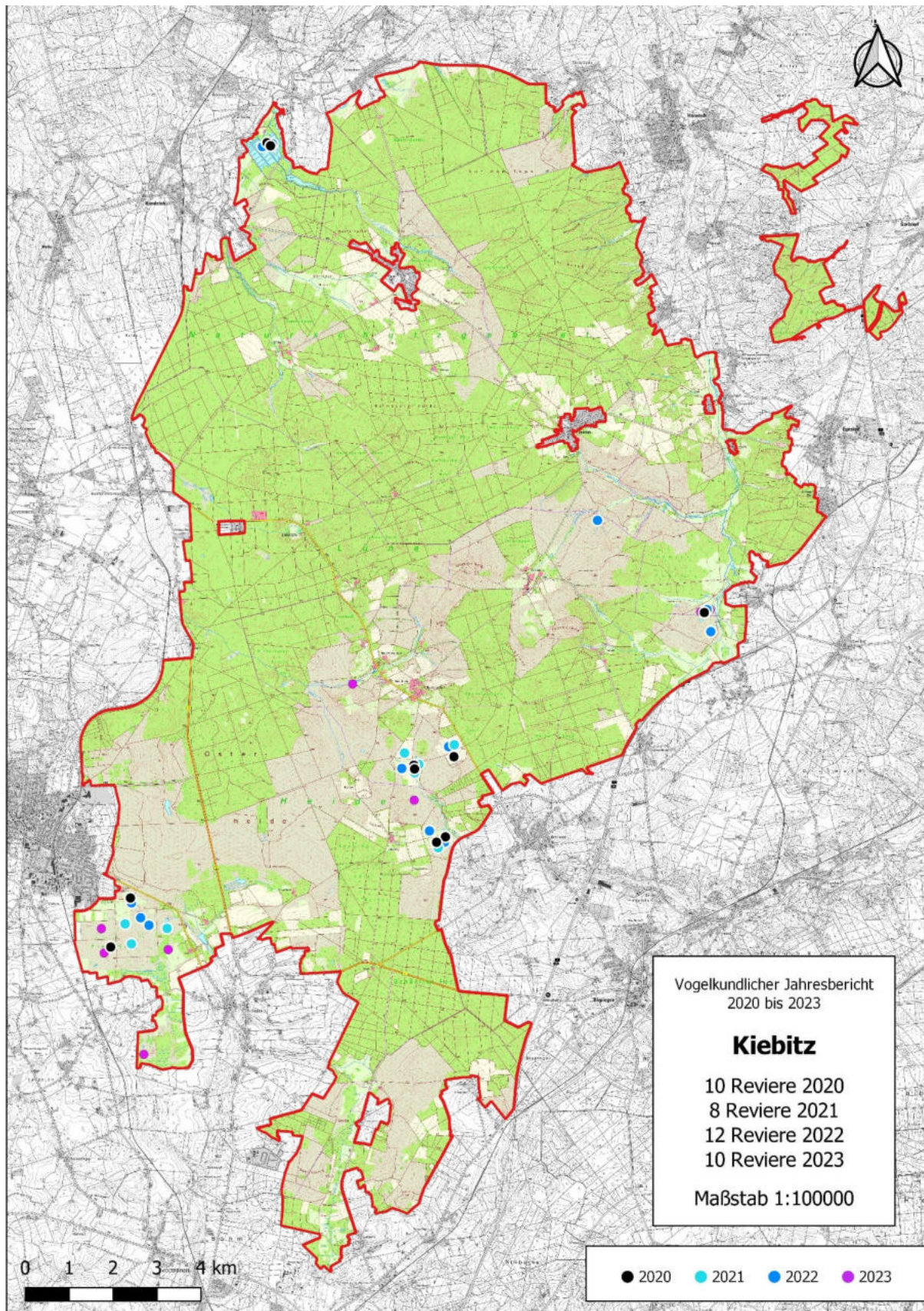




Karte 18: Kranich 2023

Kartengrundlage: Digitale Topographische Karte 1:25 000 (DTK25), LGLN, abgerufen über WMS, 2025.

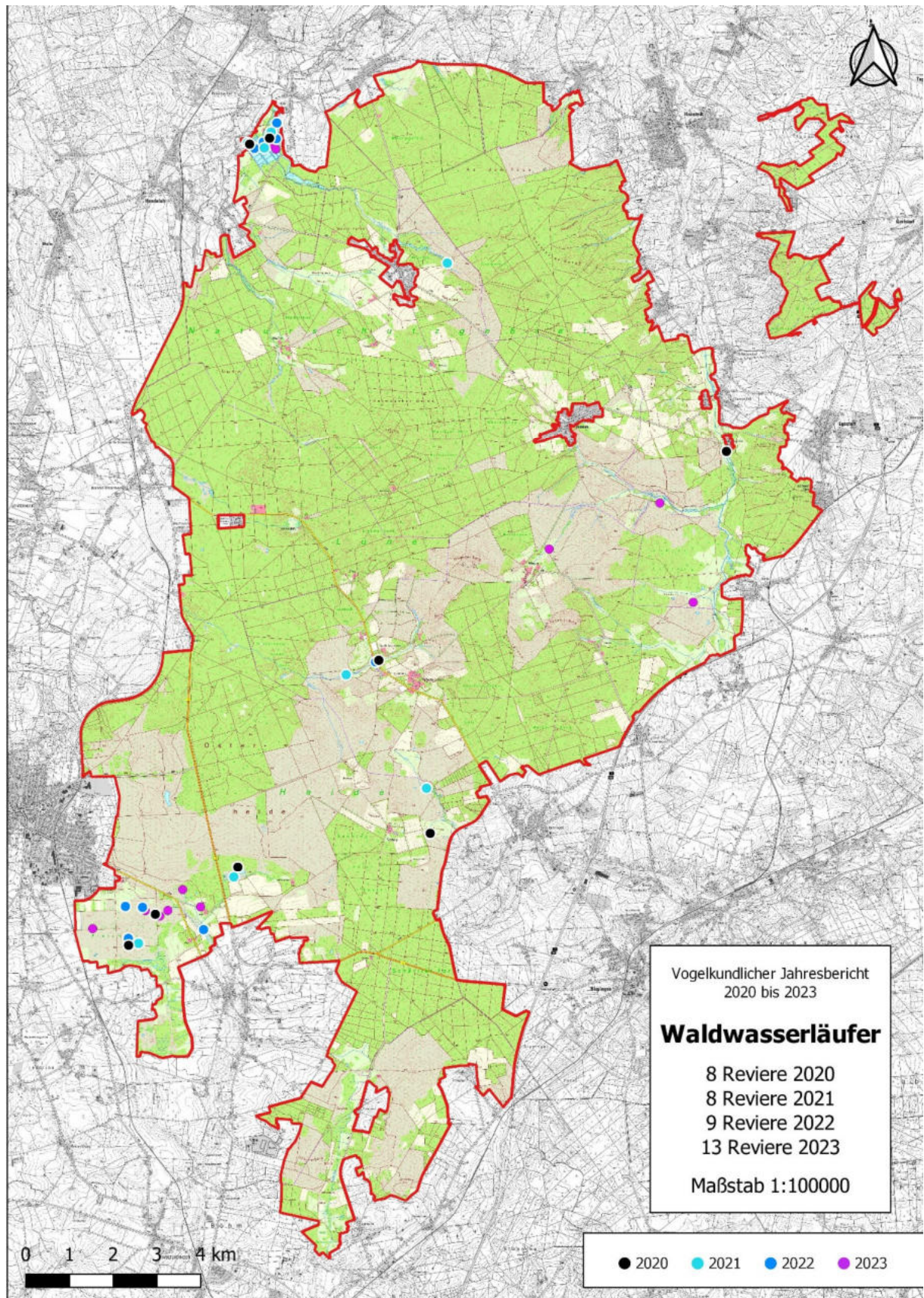




Karte 19: Kiebitz 2020-2023

Kartengrundlage: Digitale Topographische Karte 1:25 000 (DTK25), LGLN, abgerufen über WMS, 2025.

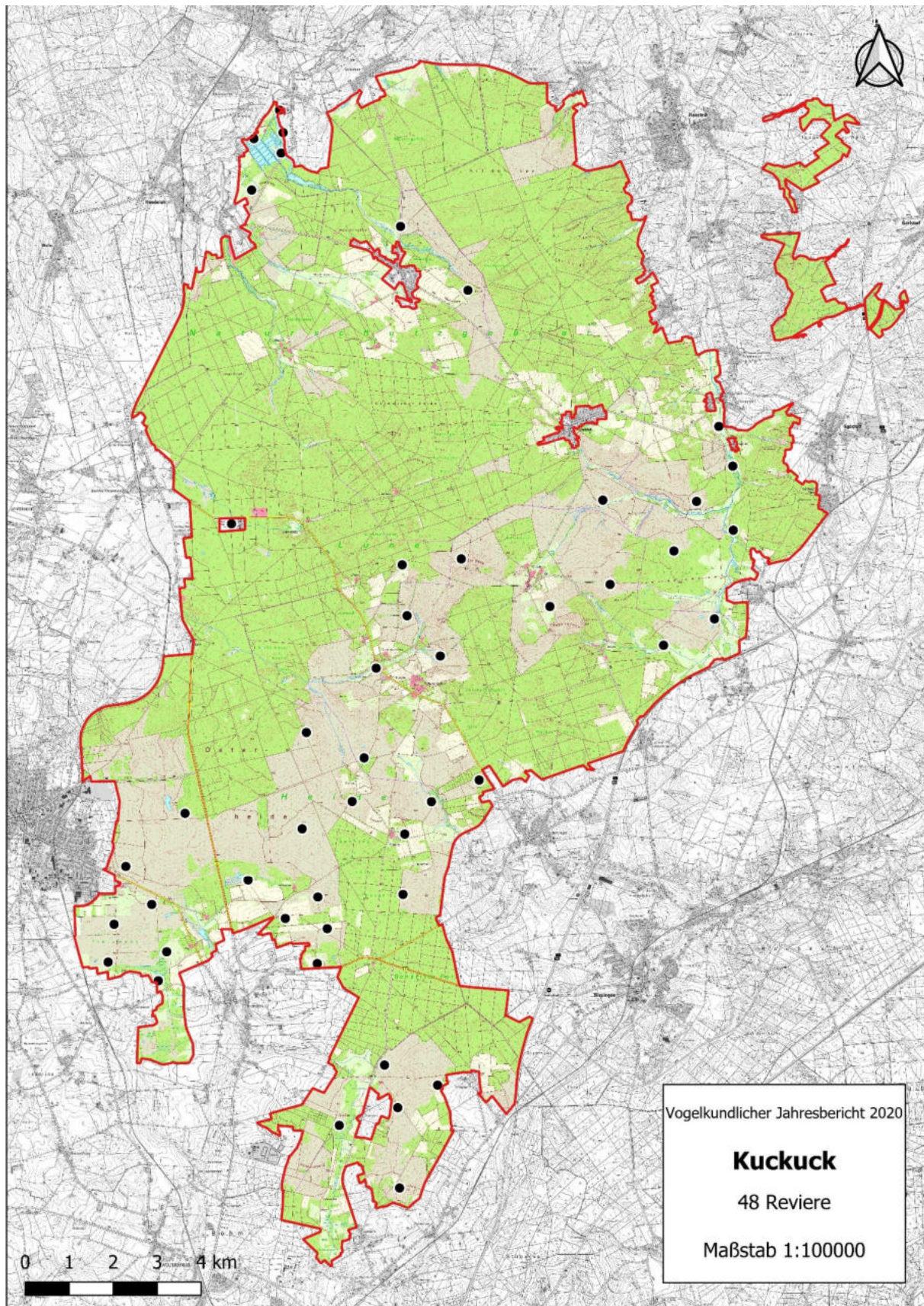




Karte 20: Waldwasserläufer 2020-2023

Kartengrundlage: Digitale Topographische Karte 1:25 000 (DTK25), LGLN, abgerufen über WMS, 2025.

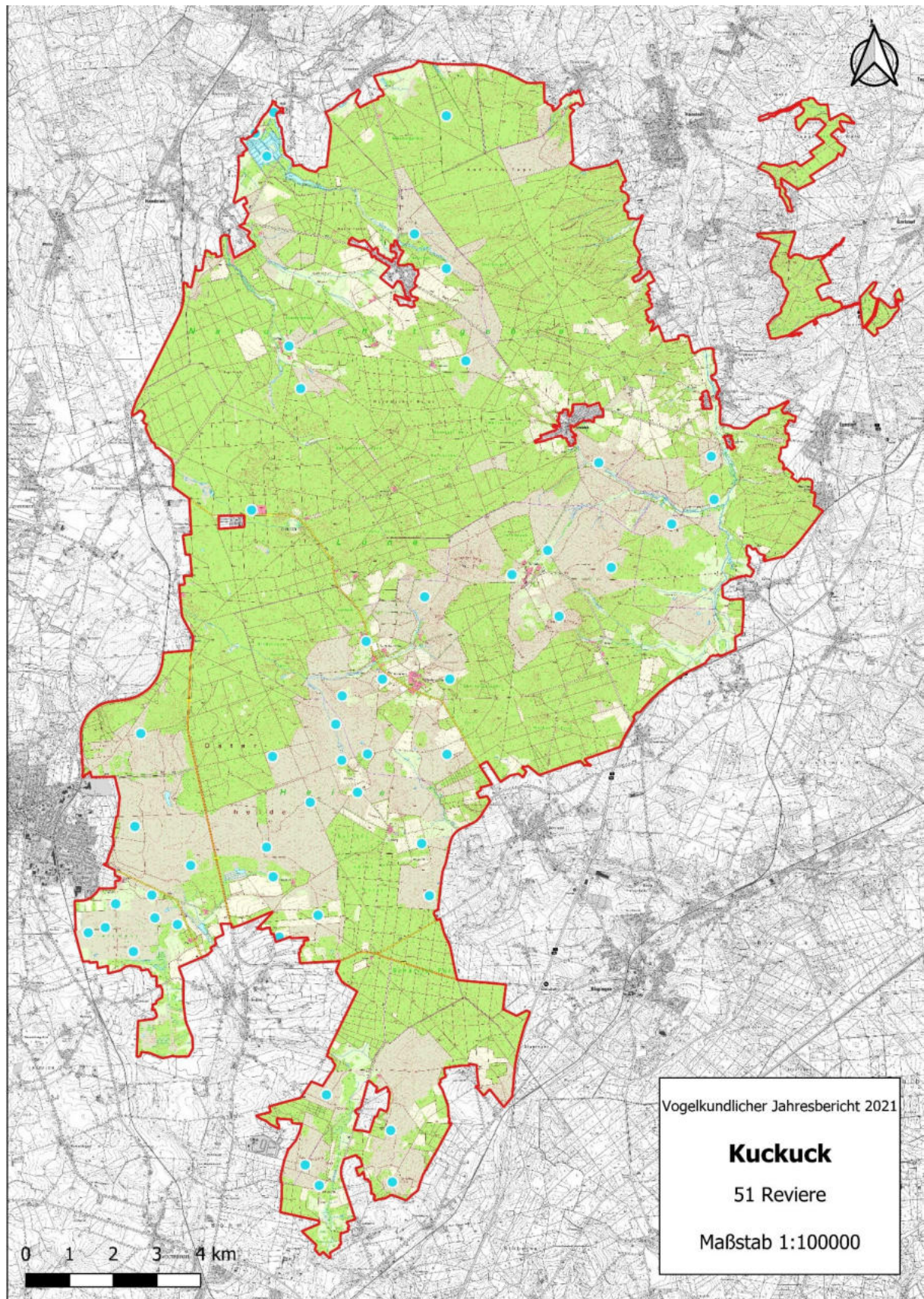




Karte 21: Kuckuck 2020

Kartengrundlage: Digitale Topographische Karte 1:25 000 (DTK25), LGLN, abgerufen über WMS, 2025.

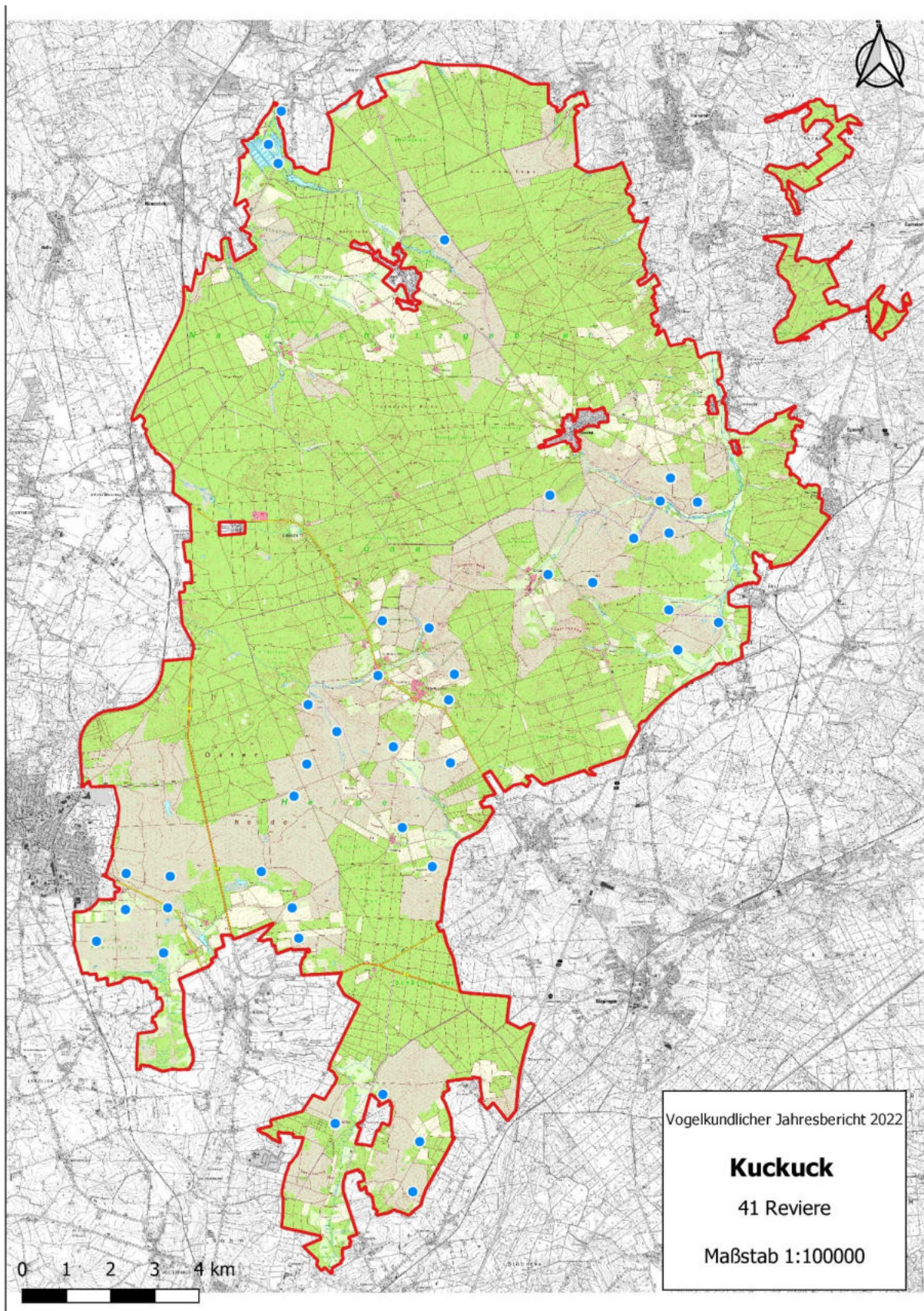




Karte 22: Kuckuck 2021

Kartengrundlage: Digitale Topographische Karte 1:25 000 (DTK25), LGLN, abgerufen über WMS, 2025.

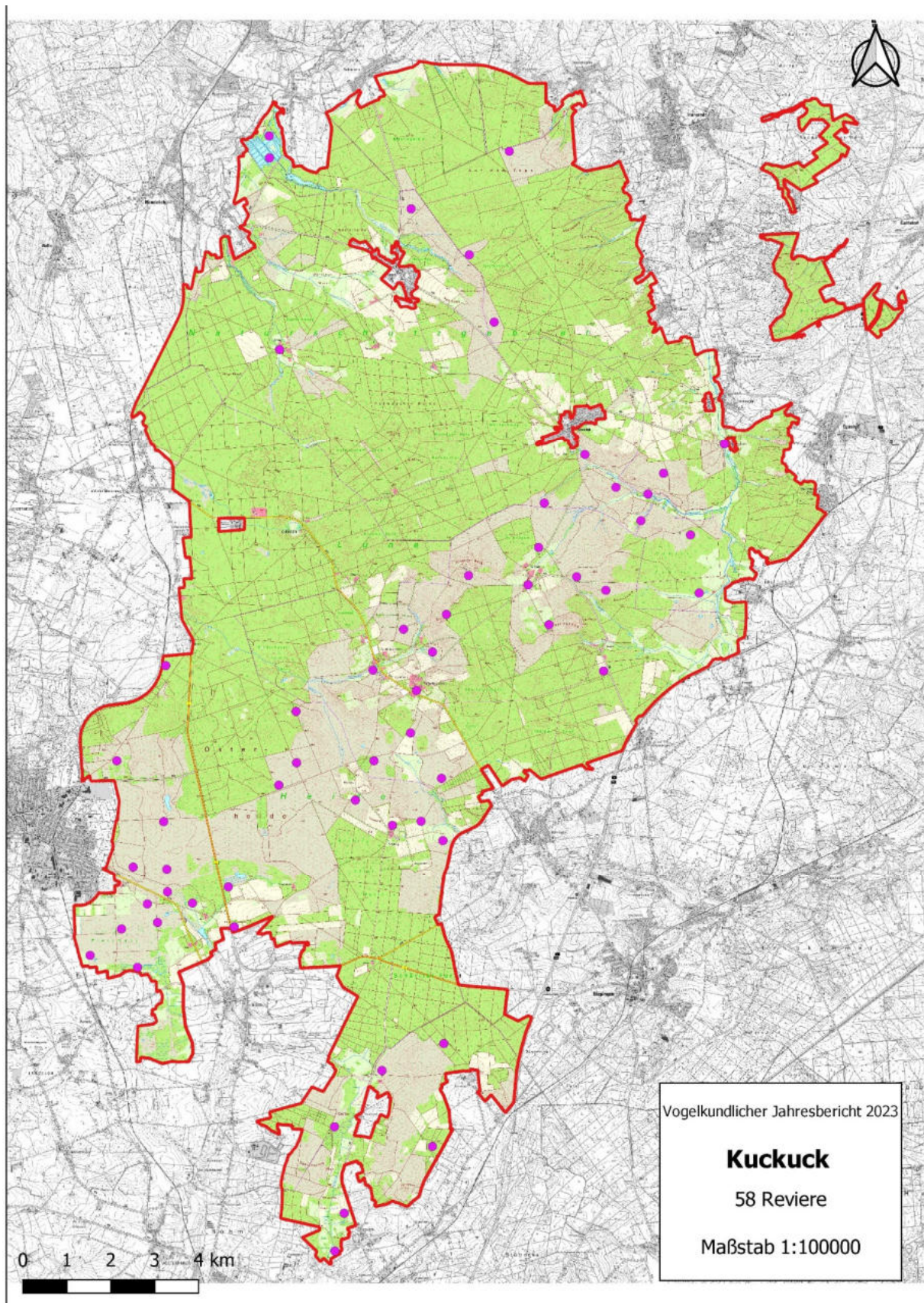




Karte 23: Kuckuck 2022

Kartengrundlage: Digitale Topographische Karte 1:25 000 (DTK25), LGLN, abgerufen über WMS, 2025.

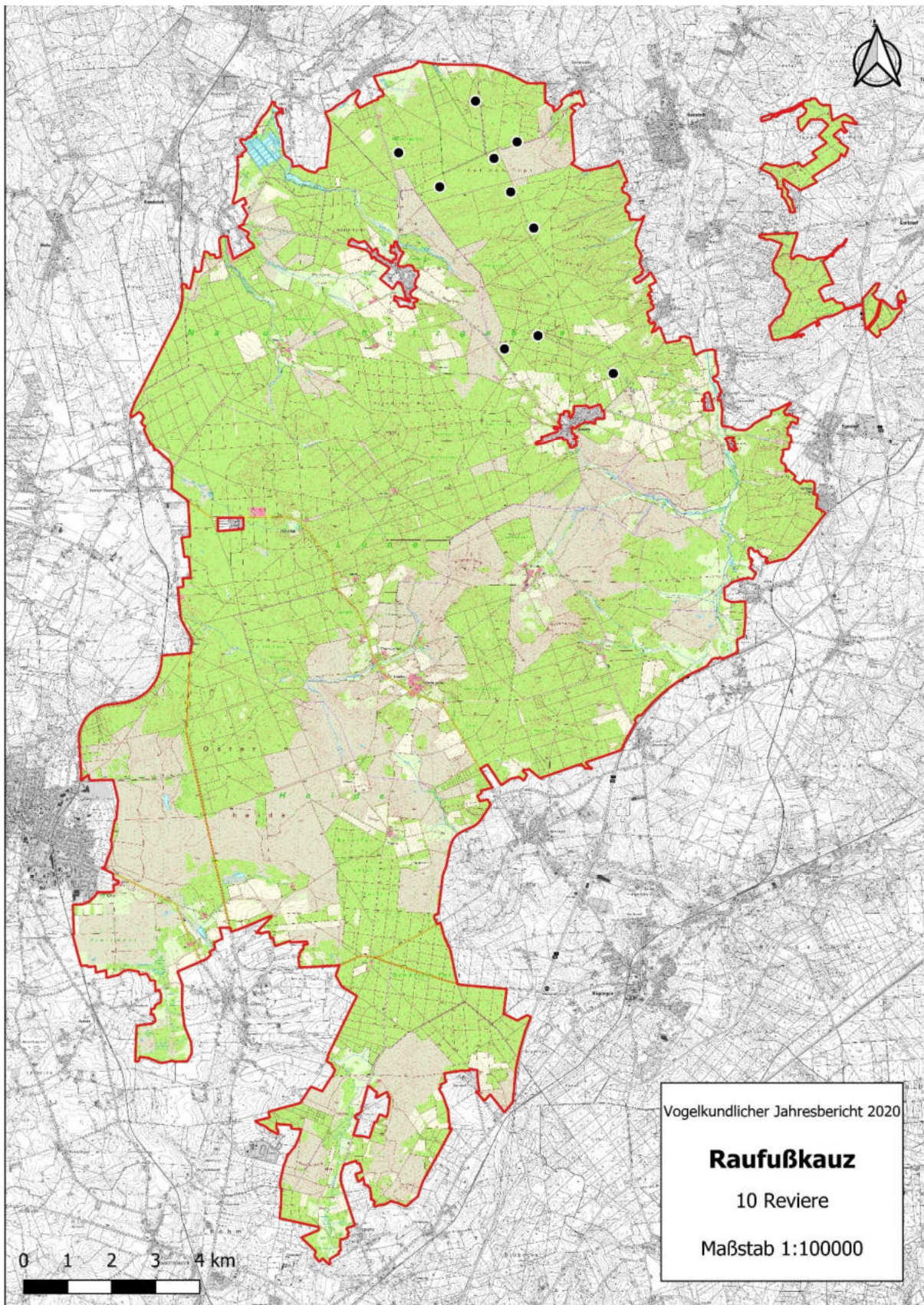




Karte 24: Kuckuck 2023

Kartengrundlage: Digitale Topographische Karte 1:25 000 (DTK25), LGLN, abgerufen über WMS, 2025.

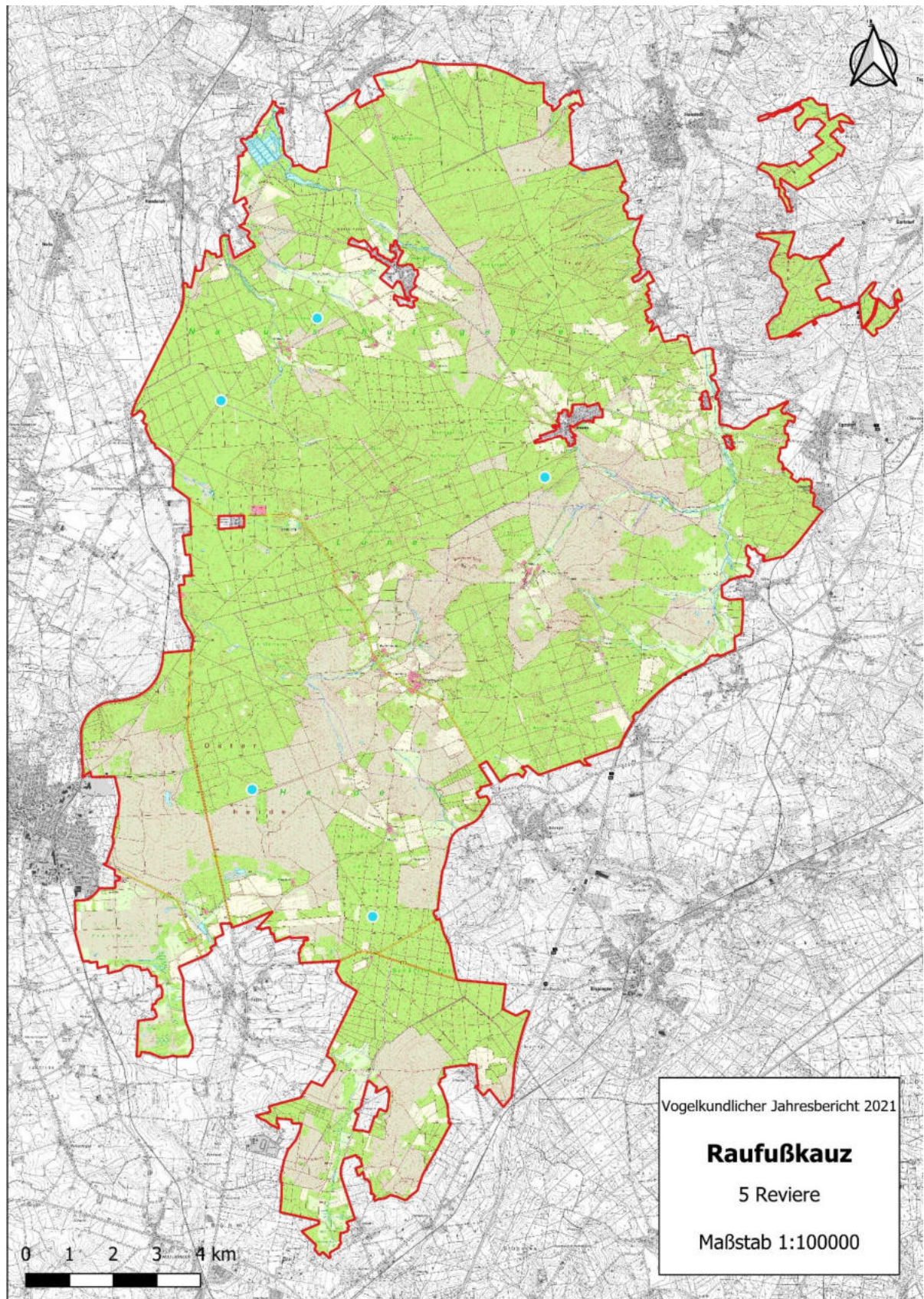




Karte 25: Raufußkauz 2020

Kartengrundlage: Digitale Topographische Karte 1:25 000 (DTK25), LGLN, abgerufen über WMS, 2025.

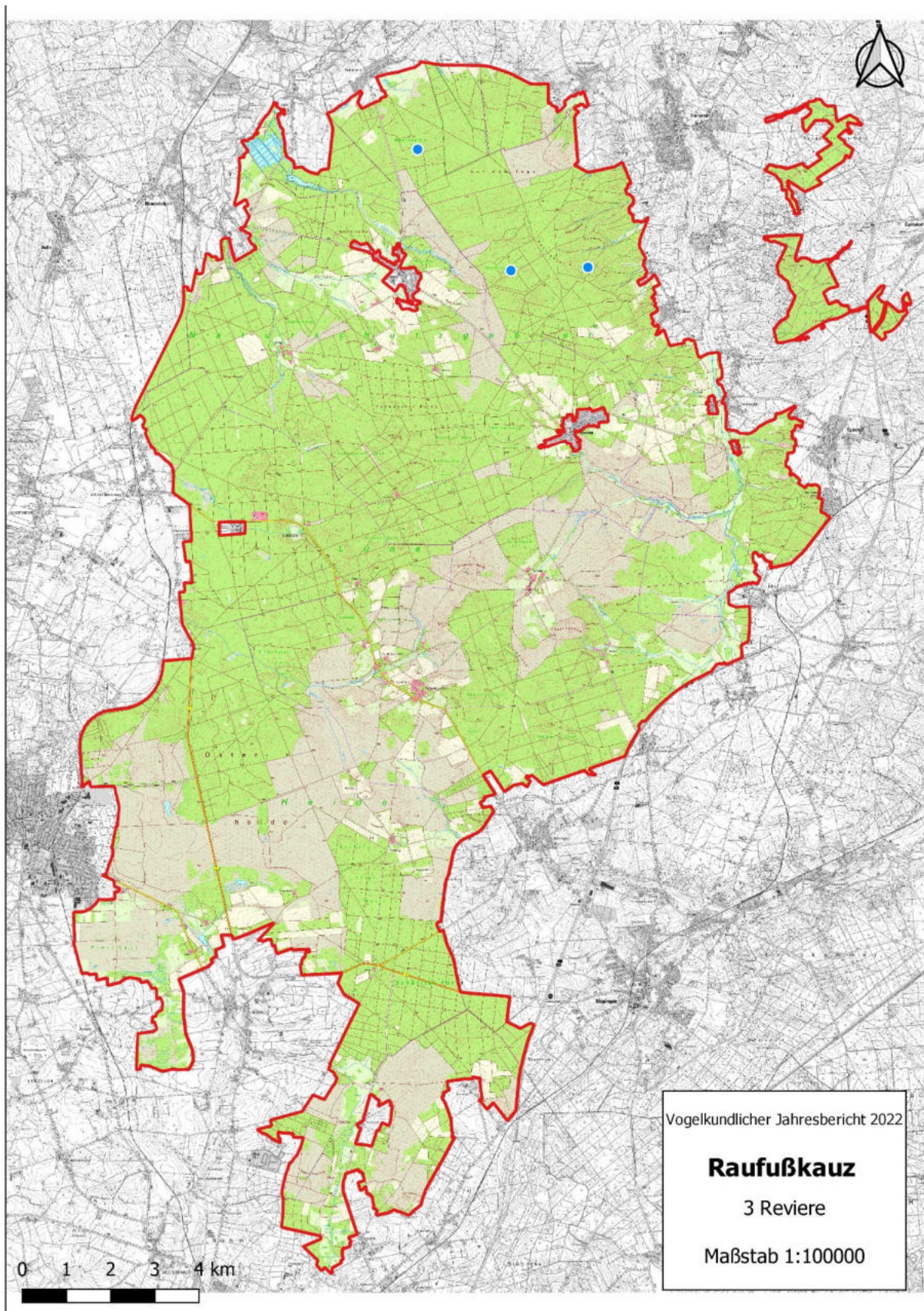




Karte 26: Raufußkauz 2021

Kartengrundlage: Digitale Topographische Karte 1:25 000 (DTK25), LGLN, abgerufen über WMS, 2025.

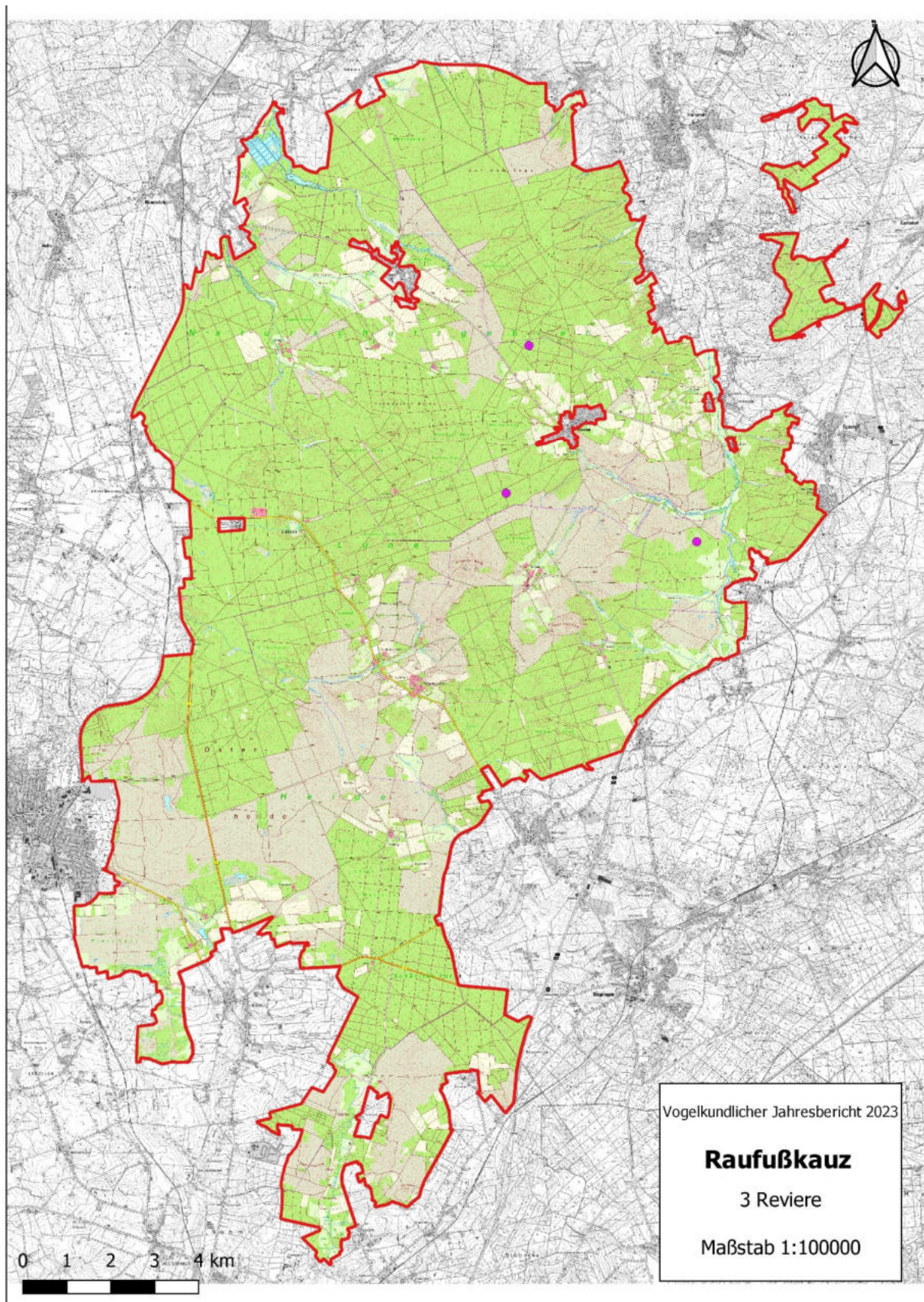




Karte 27: Raufußkauz 2022

Kartengrundlage: Digitale Topographische Karte 1:25 000 (DTK25), LGLN, abgerufen über WMS, 2025.

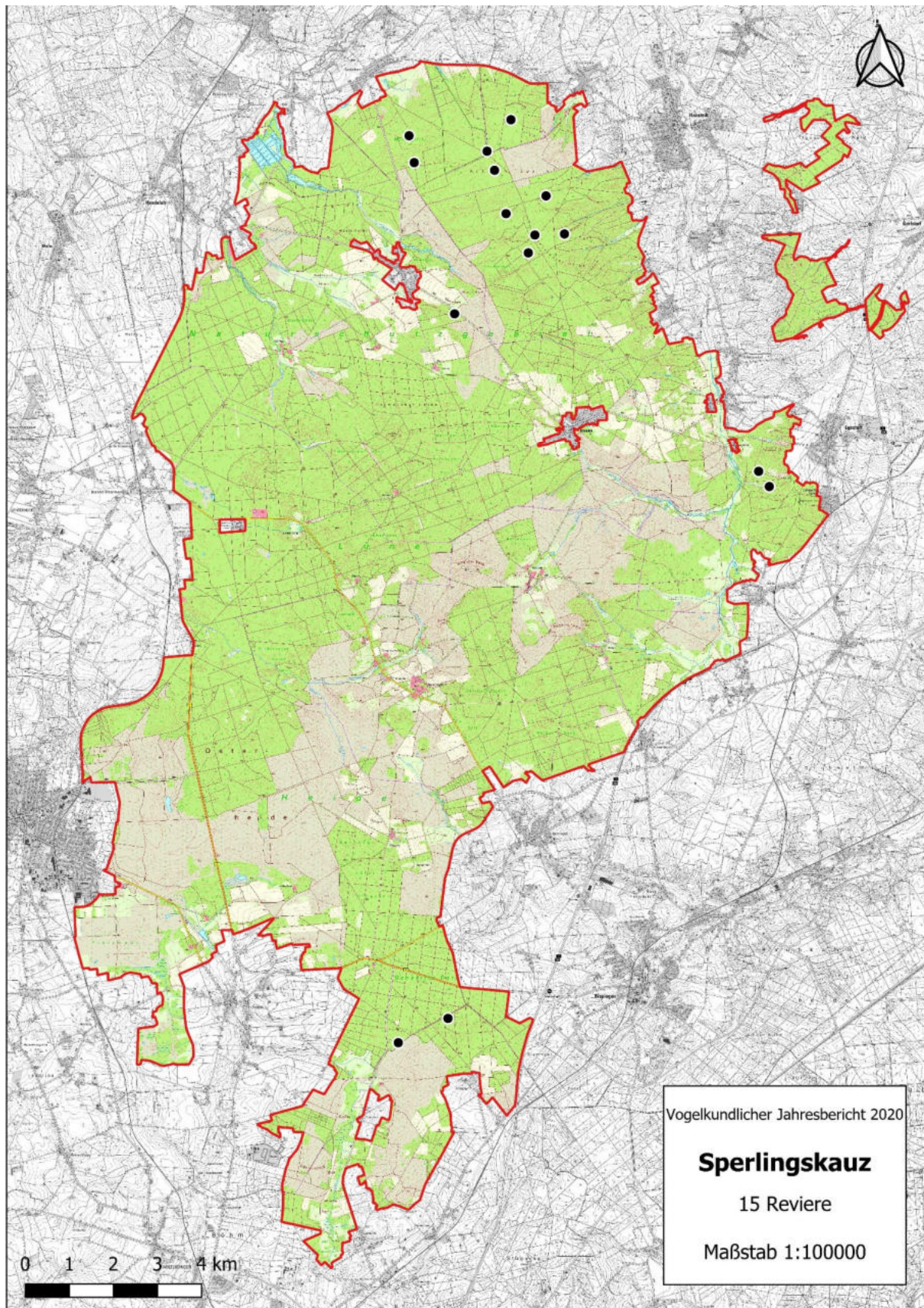




Karte 28: Raufußkauz 2023

Kartengrundlage: Digitale Topographische Karte 1:25 000 (DTK25), LGLN, abgerufen über WMS, 2025.

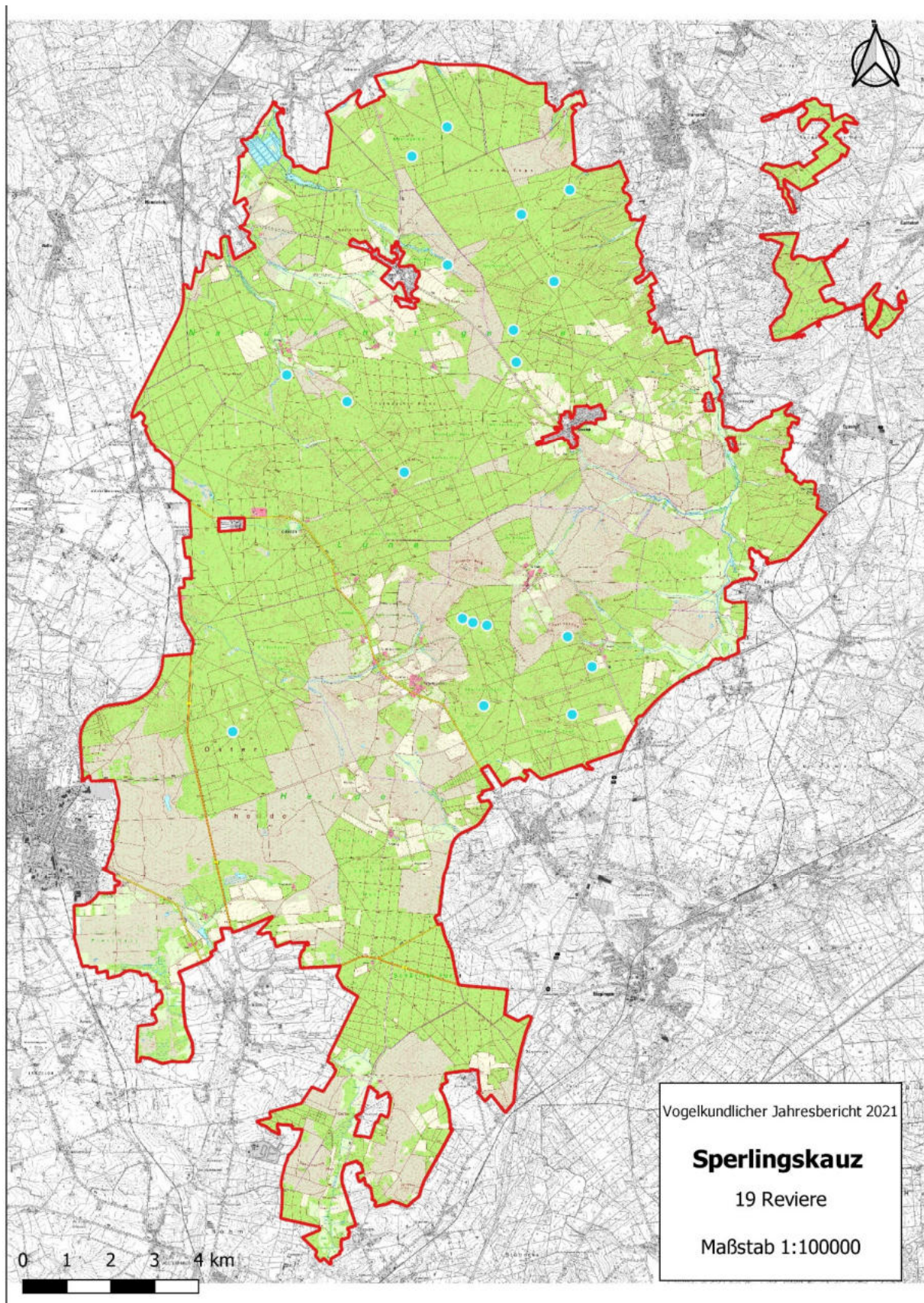




Karte 29: Sperlingskauz 2020

Kartengrundlage: Digitale Topographische Karte 1:25 000 (DTK25), LGLN, abgerufen über WMS, 2025.

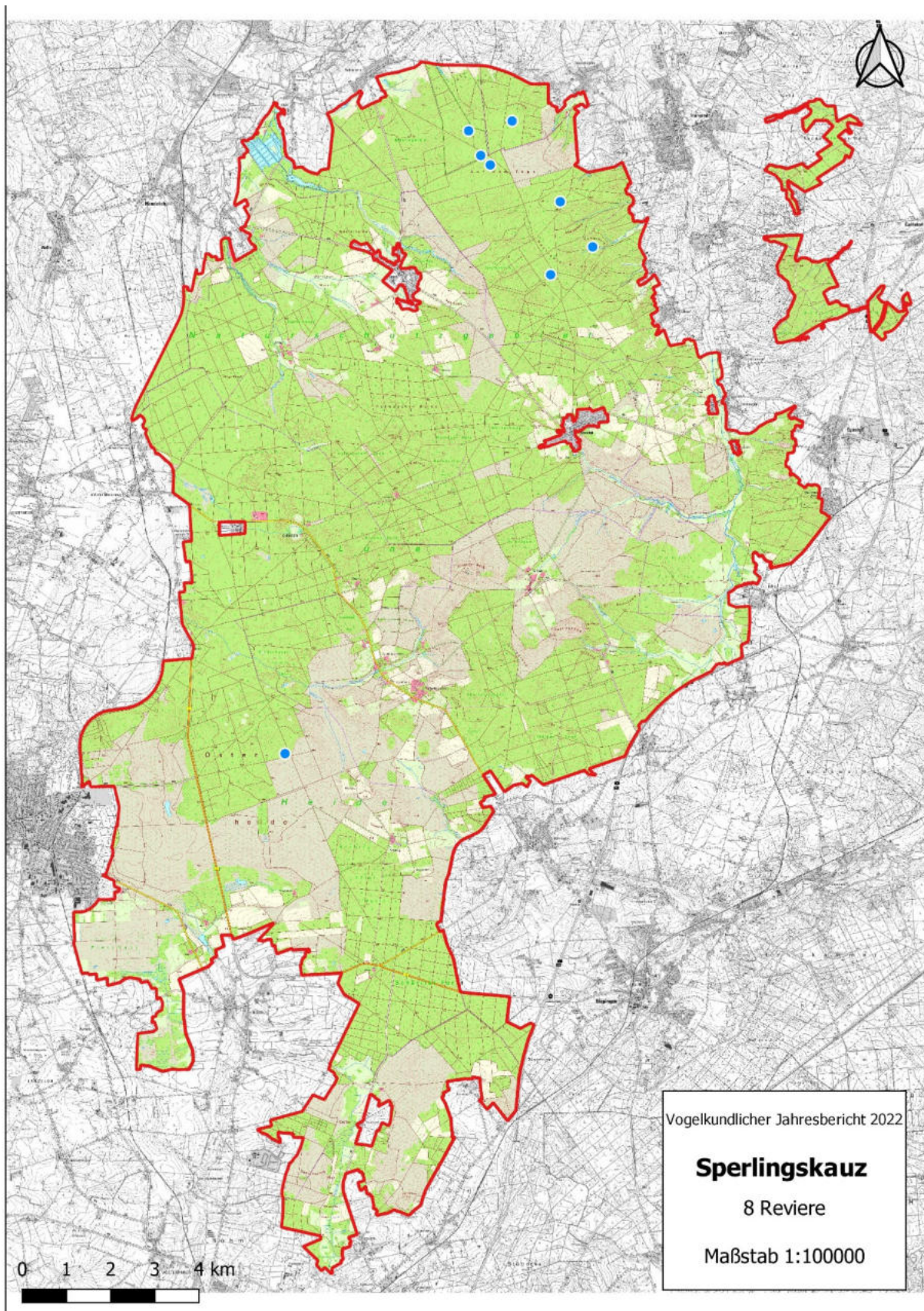




Karte 30: Sperlingskauf 2021

Kartengrundlage: Digitale Topographische Karte 1:25 000 (DTK25), LGLN, abgerufen über WMS, 2025.

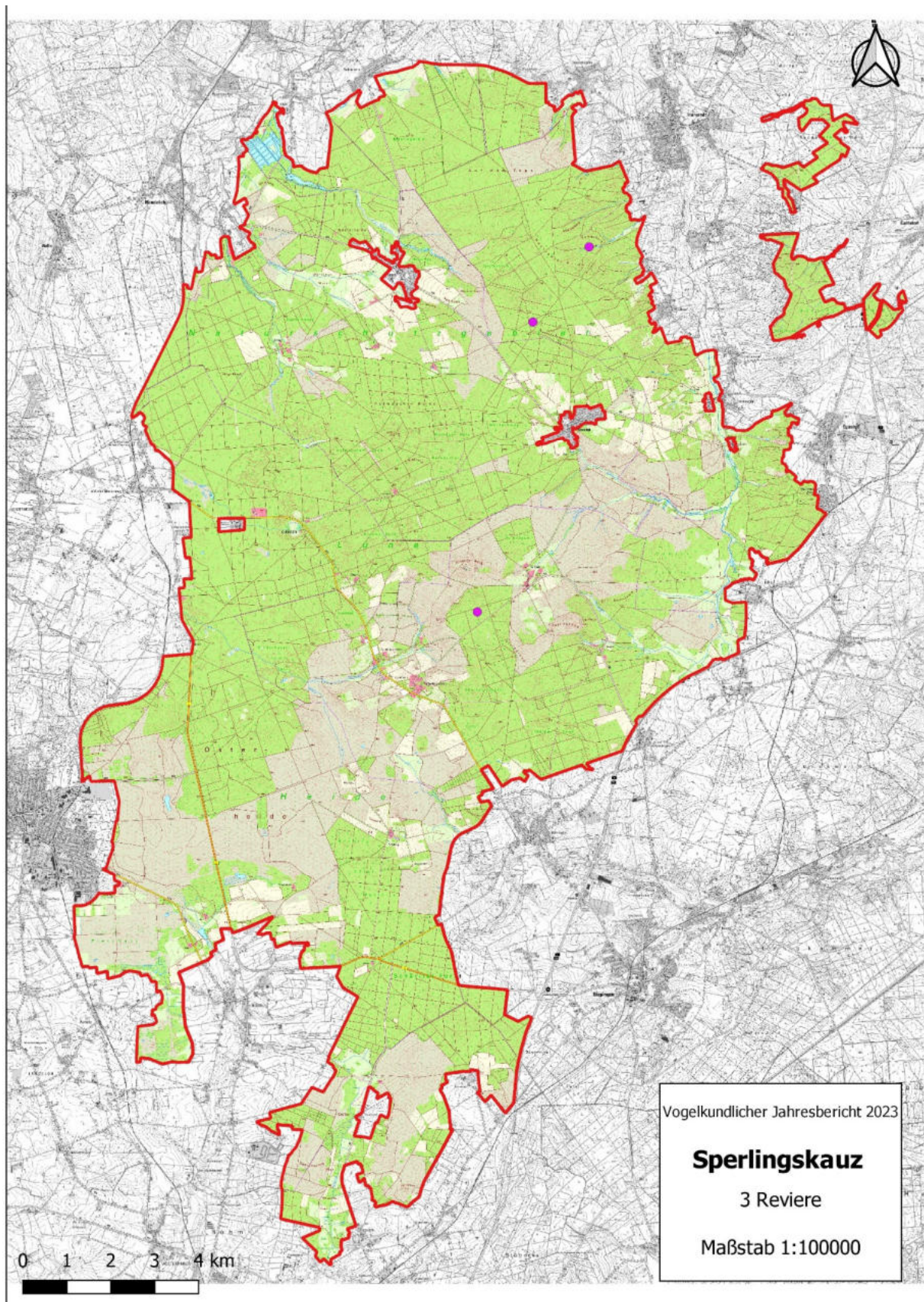




Karte 31: Sperlingskauz 2022

Kartengrundlage: Digitale Topographische Karte 1:25 000 (DTK25), LGLN, abgerufen über WMS, 2025.

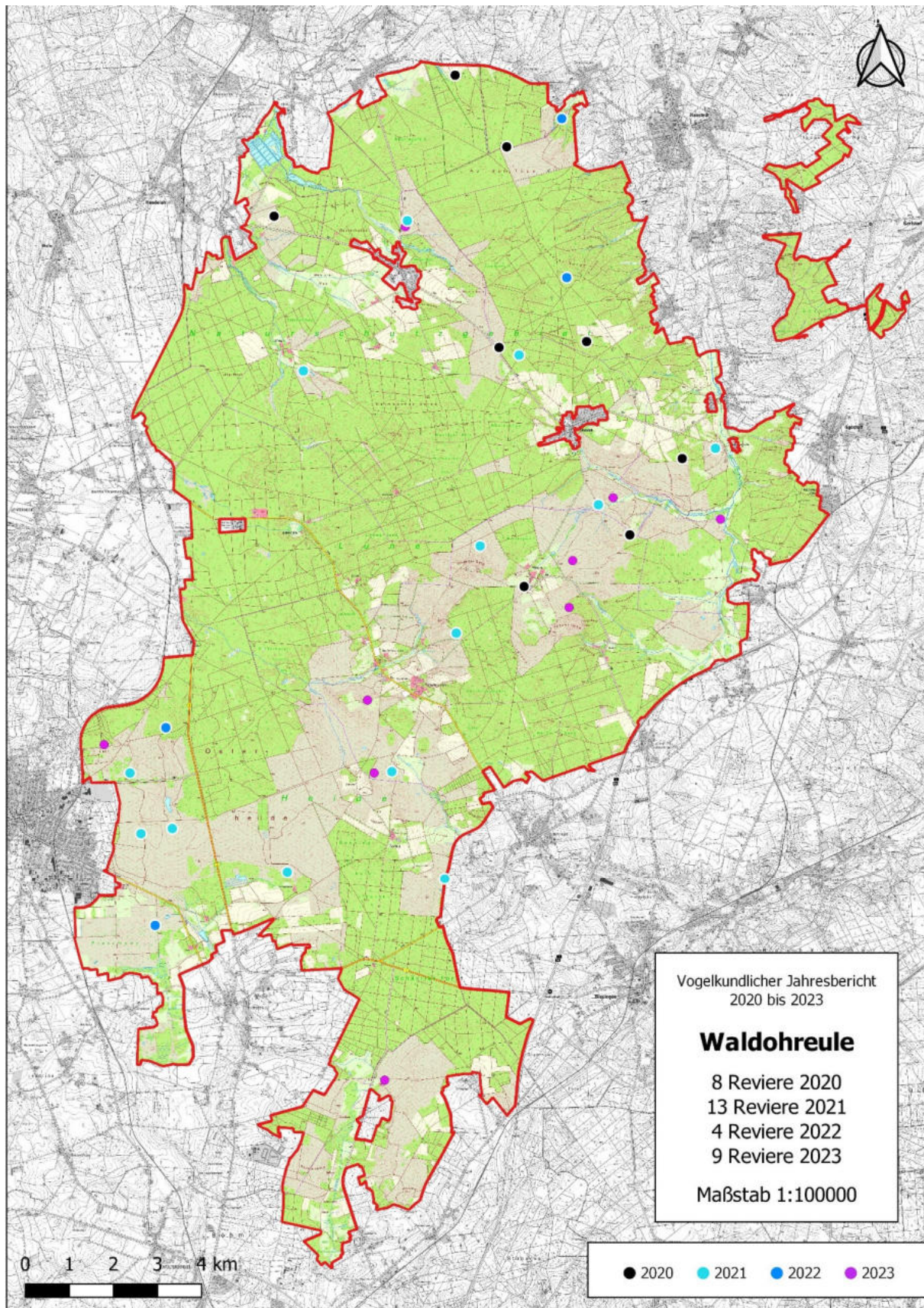




Karte 32: Sperlingskauz 2023

Kartengrundlage: Digitale Topographische Karte 1:25 000 (DTK25), LGLN, abgerufen über WMS, 2025.

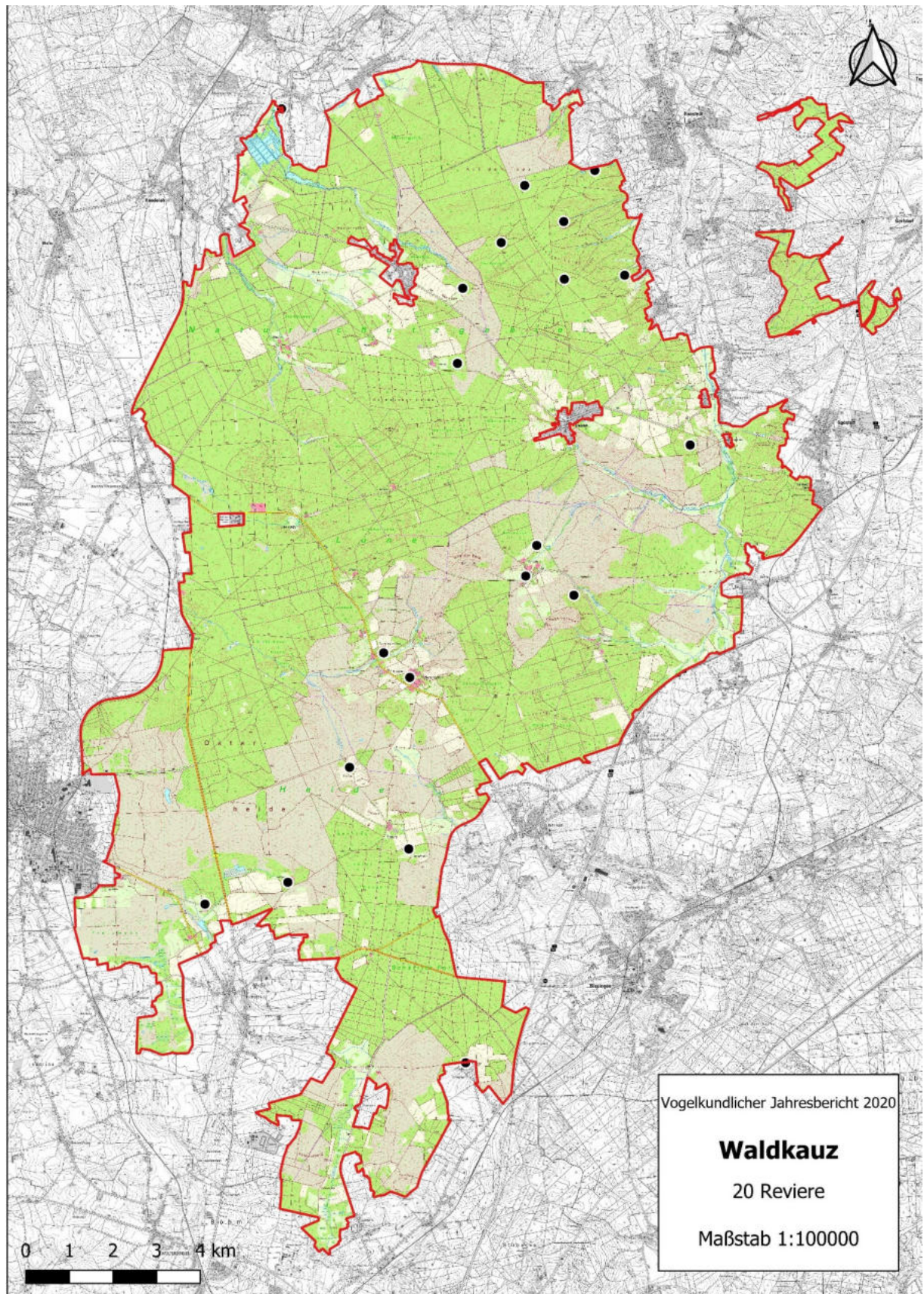




Karte 33: Waldohreule 2020-2023

Kartengrundlage: Digitale Topographische Karte 1:25 000 (DTK25), LGLN, abgerufen über WMS, 2025.

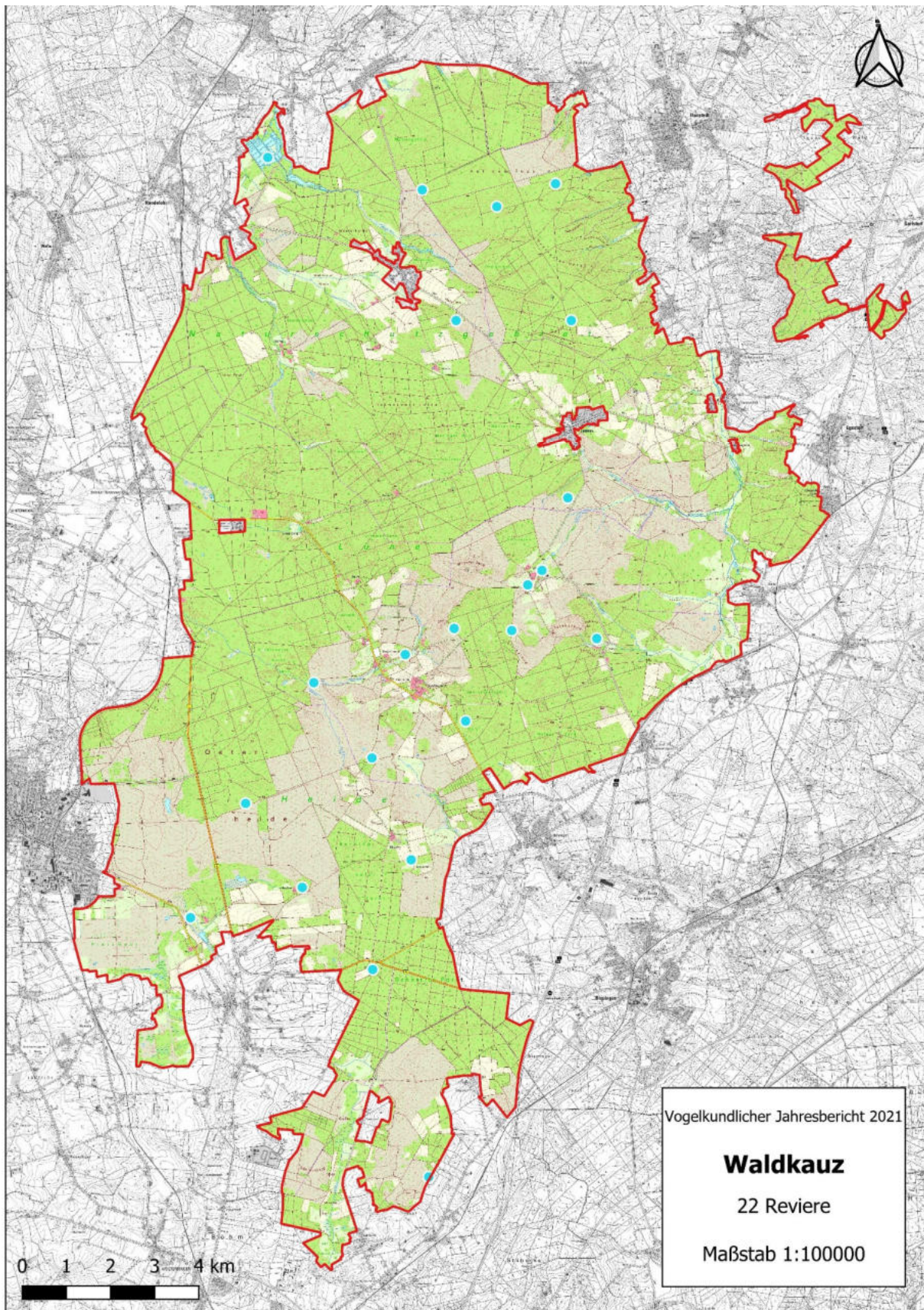




Karte 34: Waldkauz 2020

Kartengrundlage: Digitale Topographische Karte 1:25 000 (DTK25), LGLN, abgerufen über WMS, 2025.

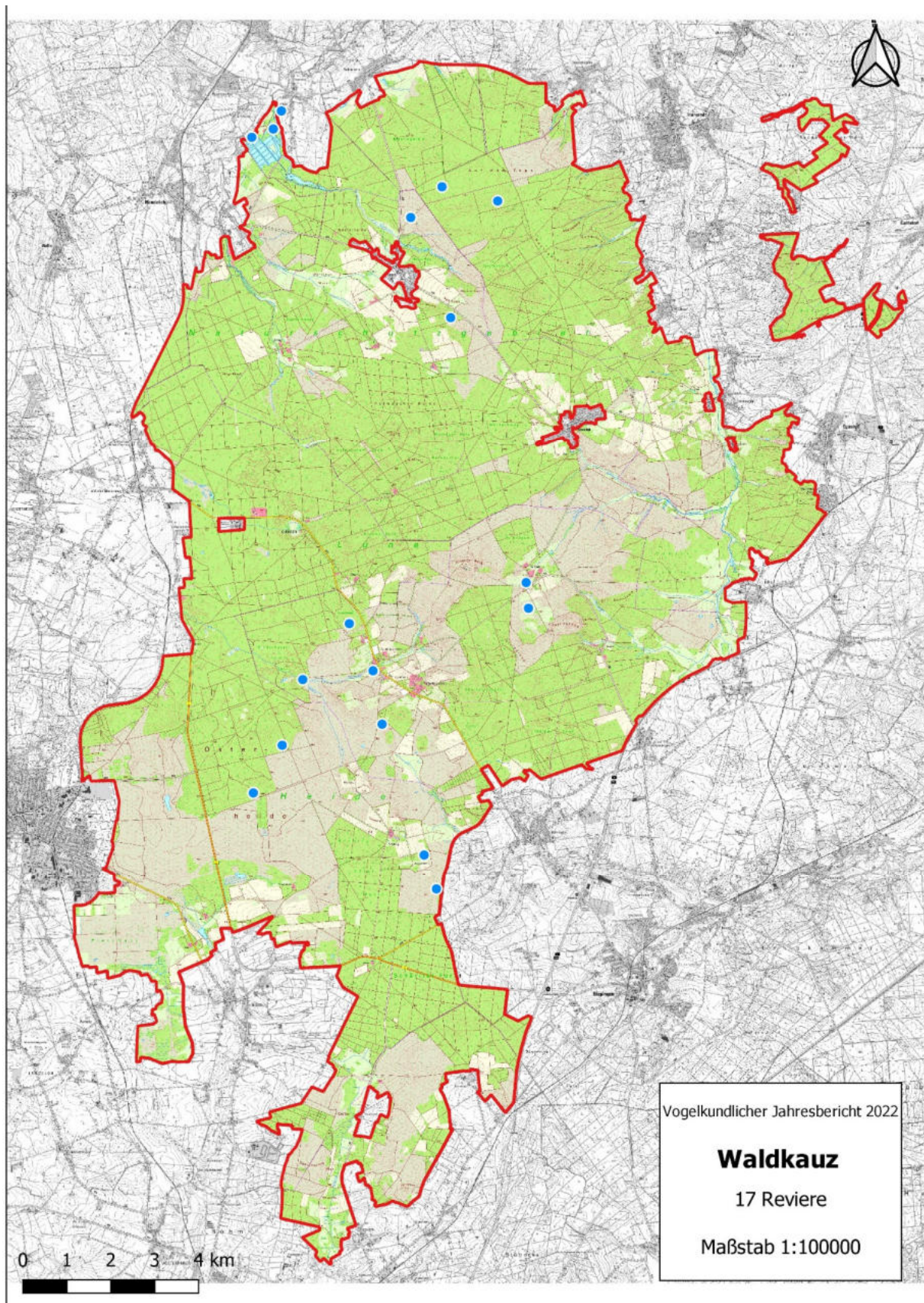




Karte 35: Waldkauz 2021

Kartengrundlage: Digitale Topographische Karte 1:25 000 (DTK25), LGLN, abgerufen über WMS, 2025.

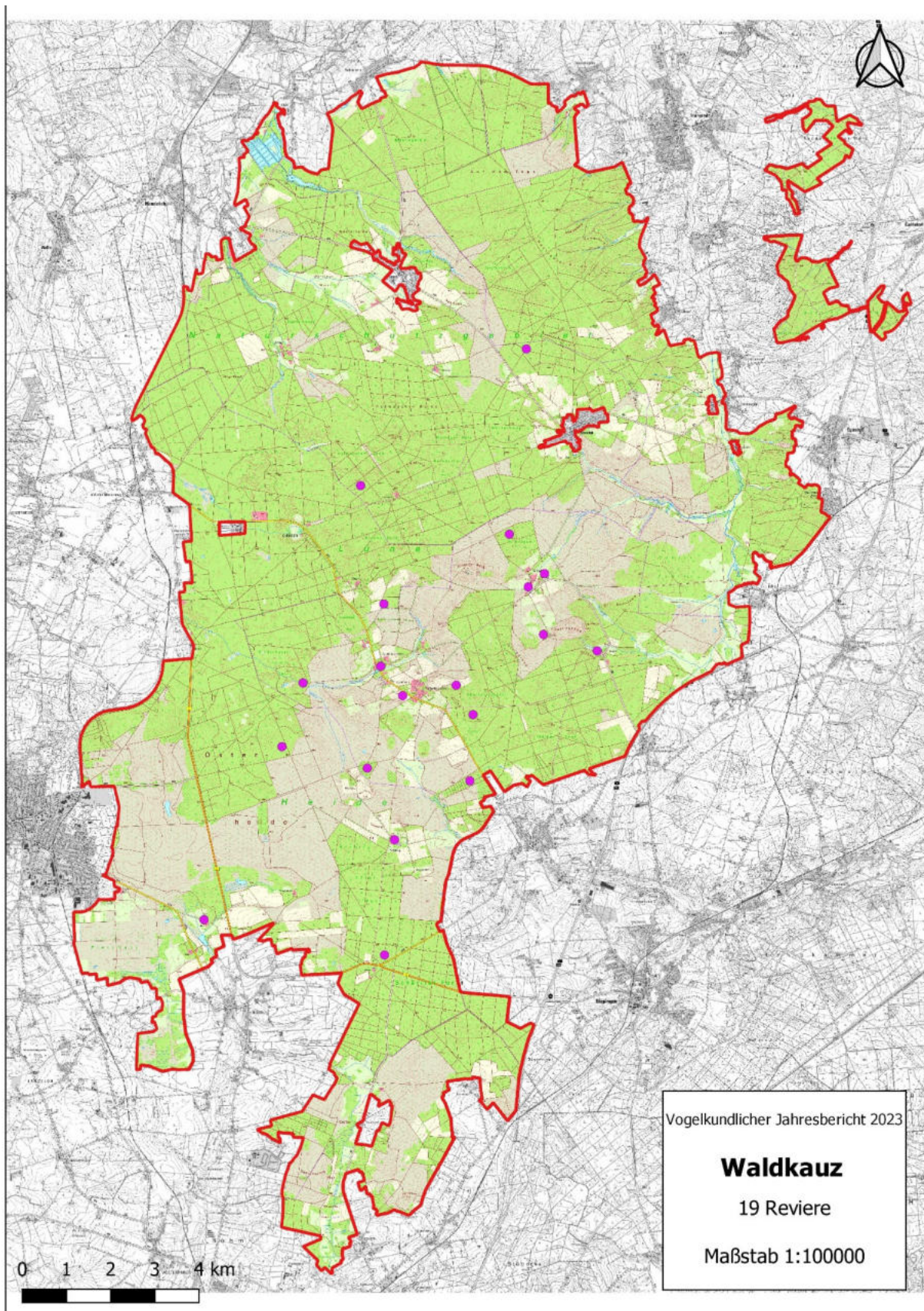




Karte 36: Waldkauz 2022

Kartengrundlage: Digitale Topographische Karte 1:25 000 (DTK25), LGLN, abgerufen über WMS, 2025.

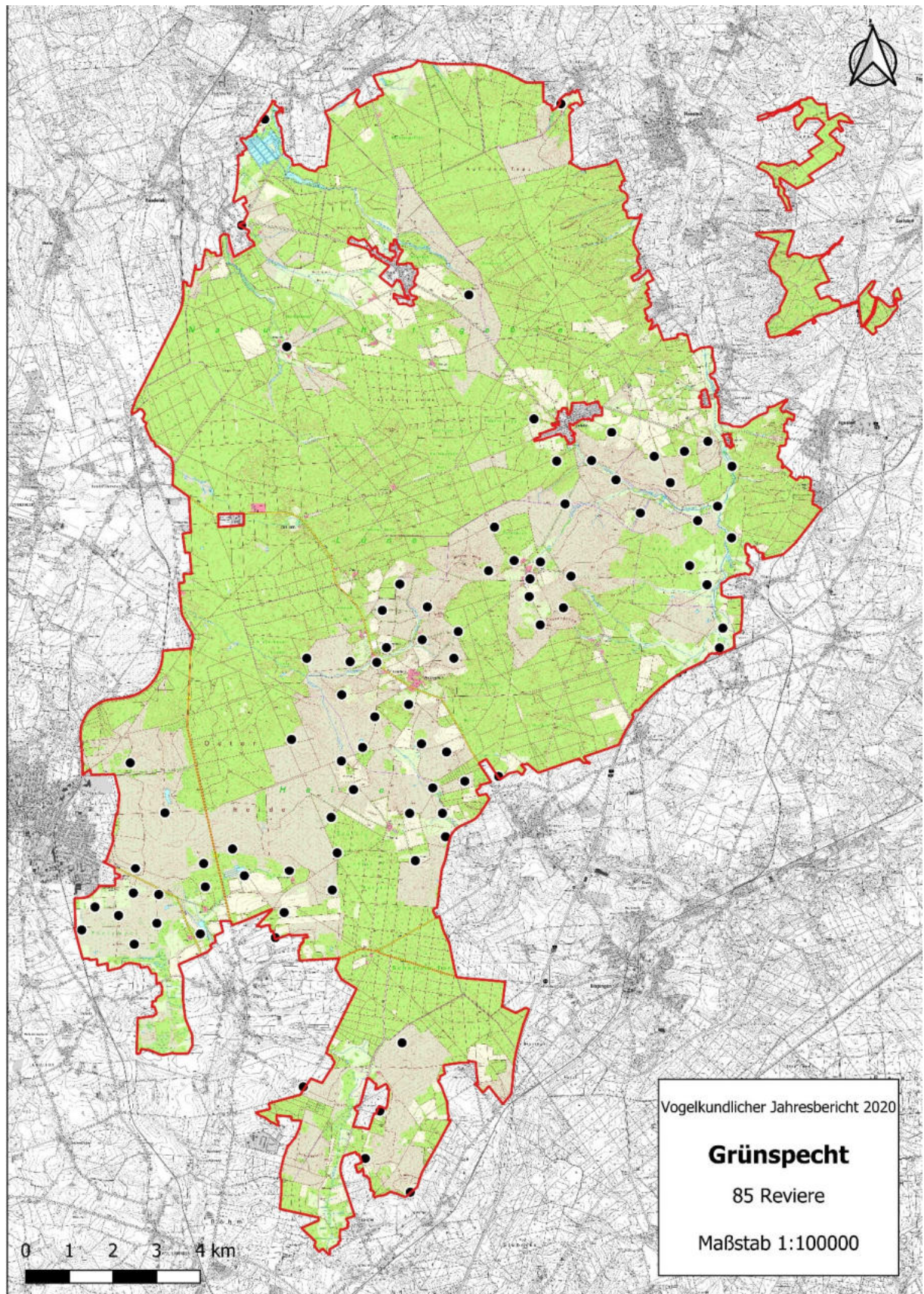




Karte 37: Waldkauz 2023

Kartengrundlage: Digitale Topographische Karte 1:25 000 (DTK25), LGLN, abgerufen über WMS, 2025.

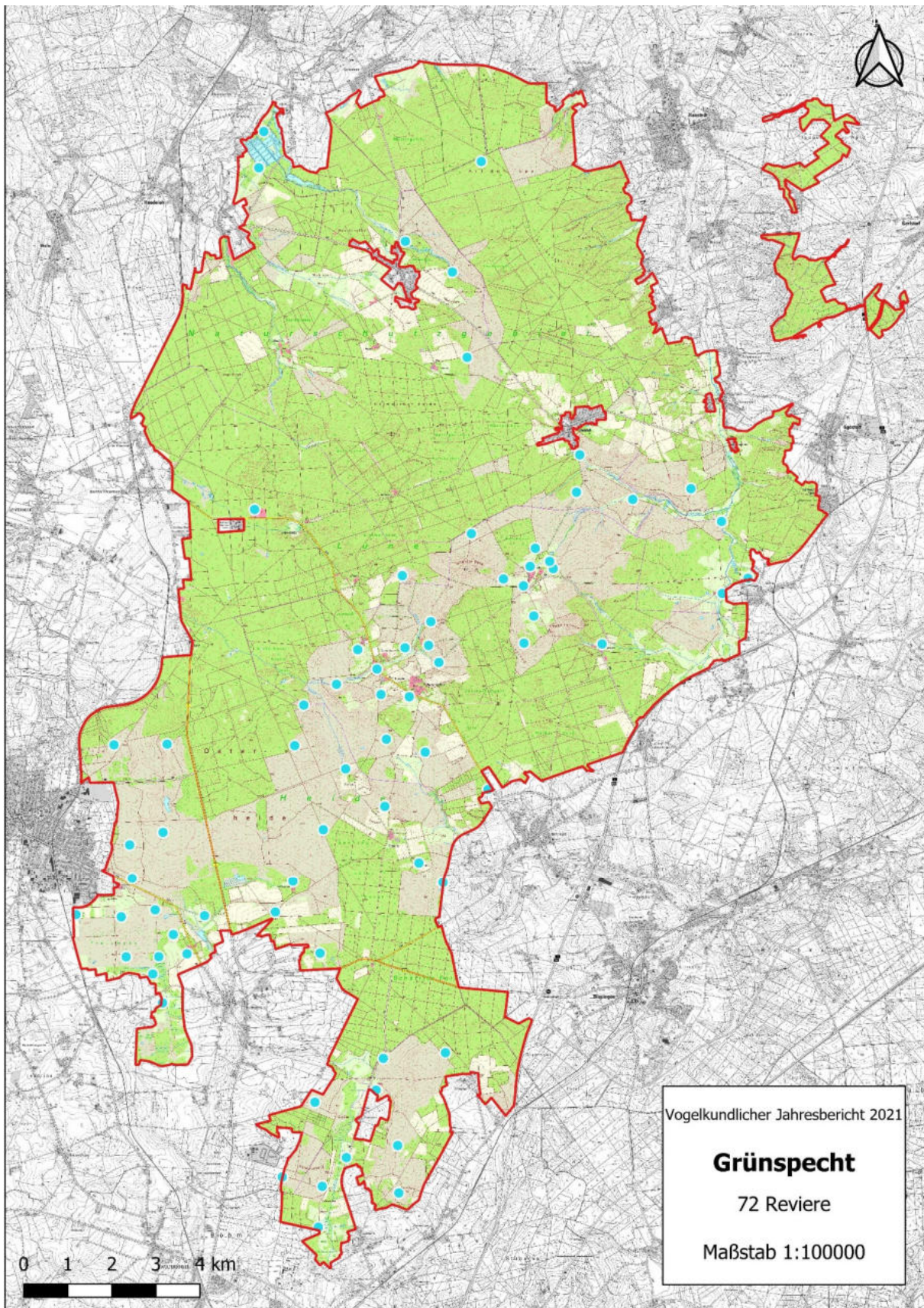




Karte 38: Grünspecht 2020

Kartengrundlage: Digitale Topographische Karte 1:25 000 (DTK25), LGLN, abgerufen über WMS, 2025.

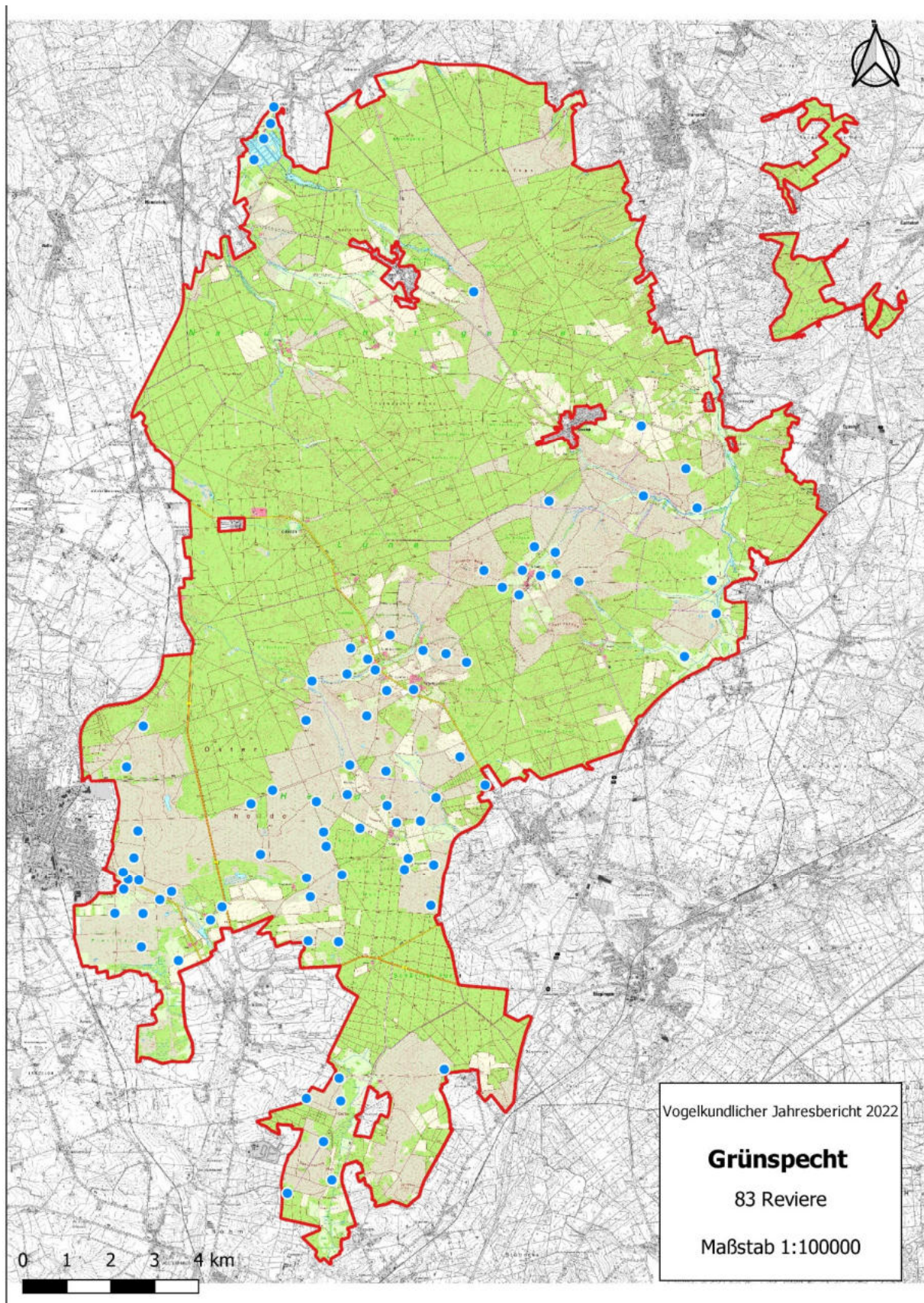




Karte 39: Grünspecht 2021

Kartengrundlage: Digitale Topographische Karte 1:25 000 (DTK25), LGLN, abgerufen über WMS, 2025.

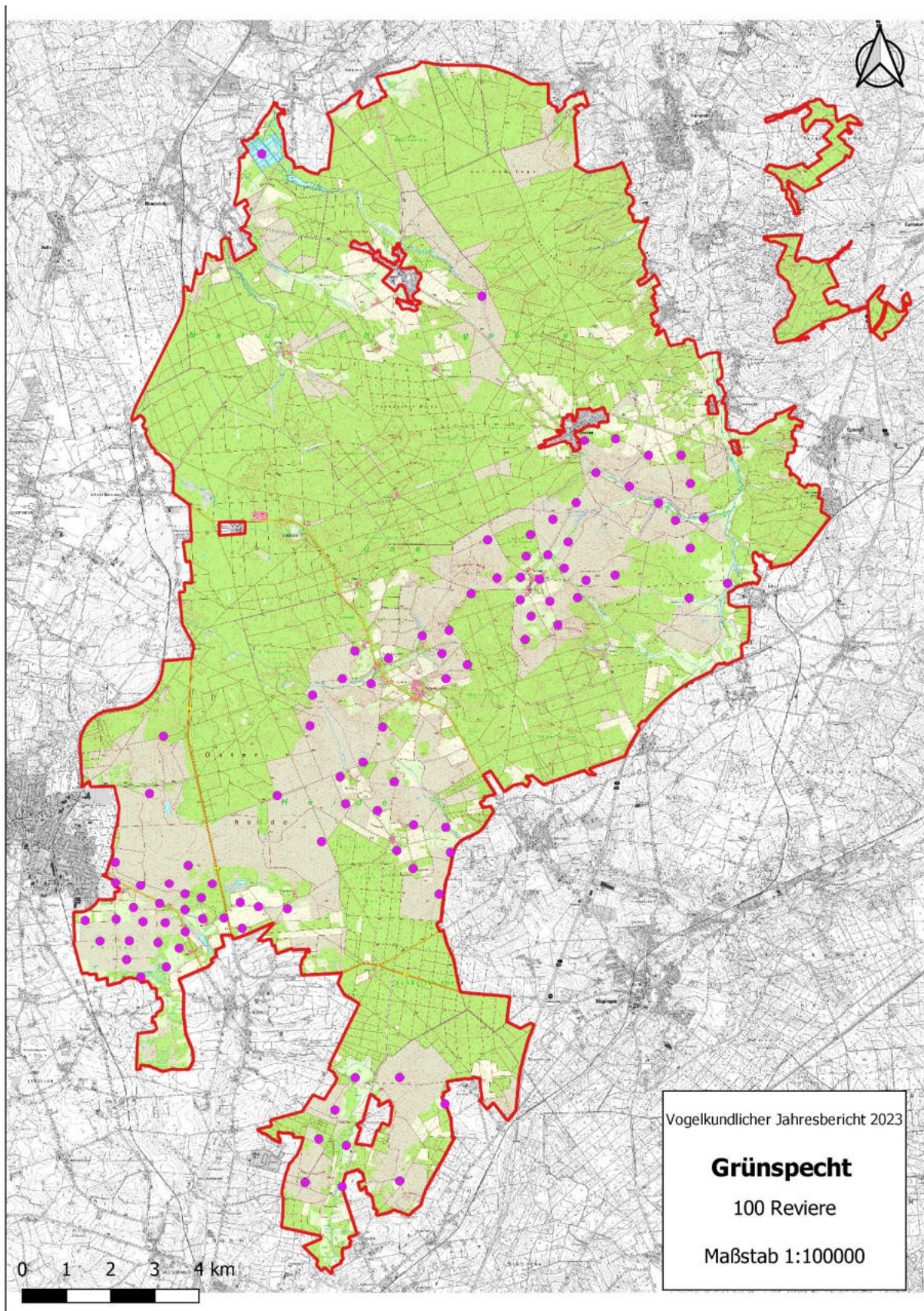




Karte 40: Grünspecht 2022

Kartengrundlage: Digitale Topographische Karte 1:25 000 (DTK25), LGLN, abgerufen über WMS, 2025.

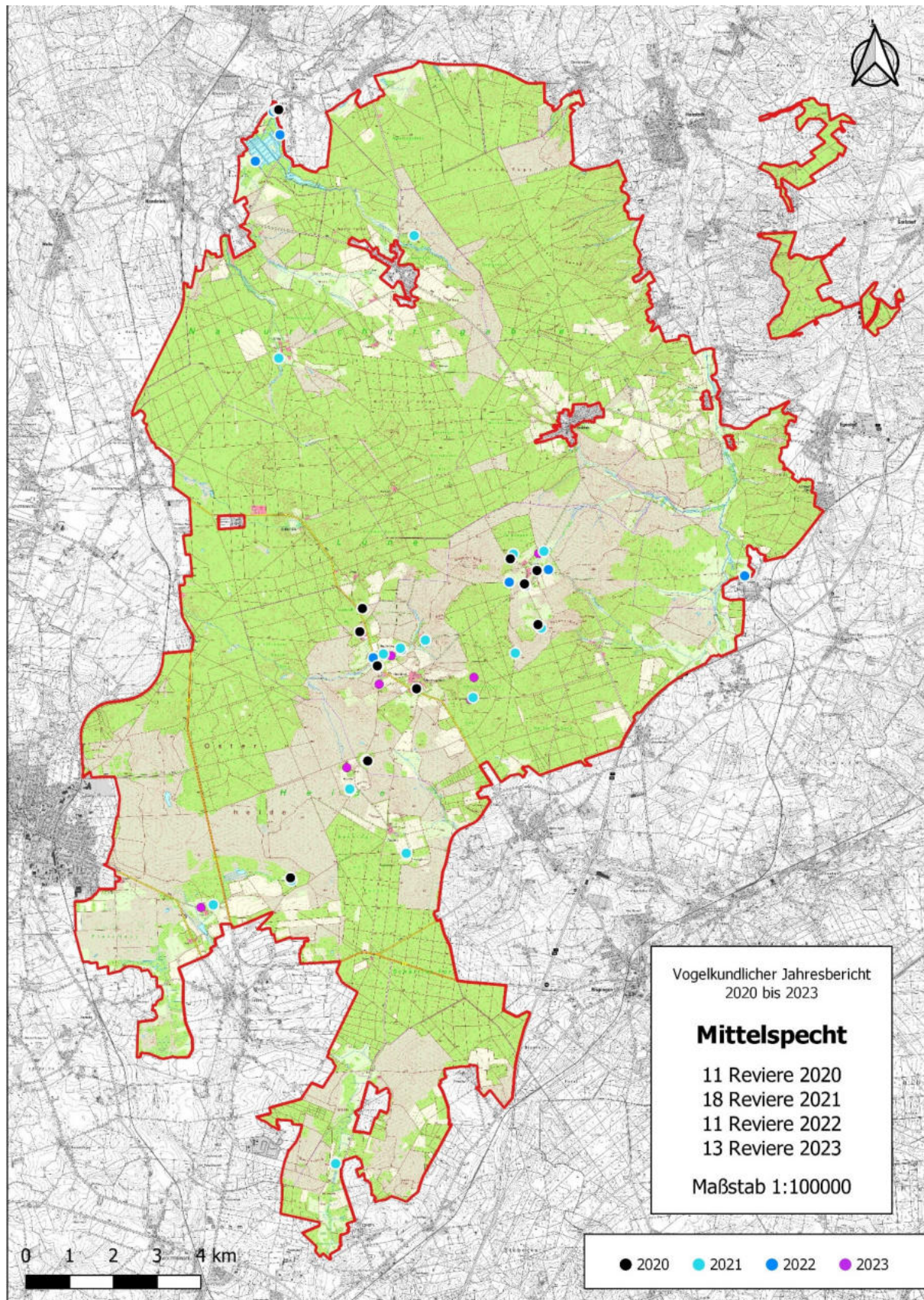




Karte 41: Grünspecht 2023

Kartengrundlage: Digitale Topographische Karte 1:25 000 (DTK25), LGLN, abgerufen über WMS, 2025.

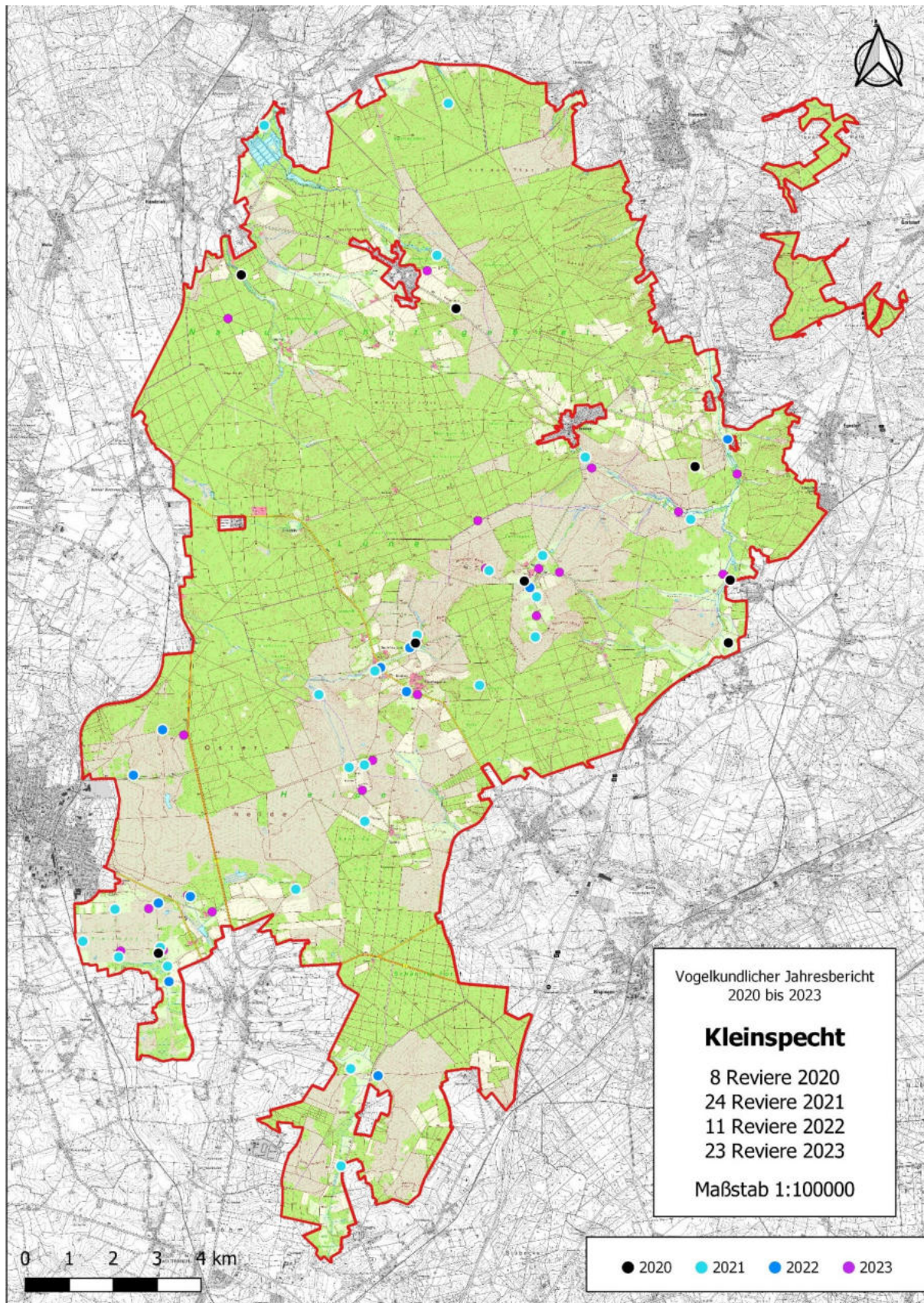




Karte 42: Mittelspecht 2020-2023

Kartengrundlage: Digitale Topographische Karte 1:25 000 (DTK25), LGLN, abgerufen über WMS, 2025.

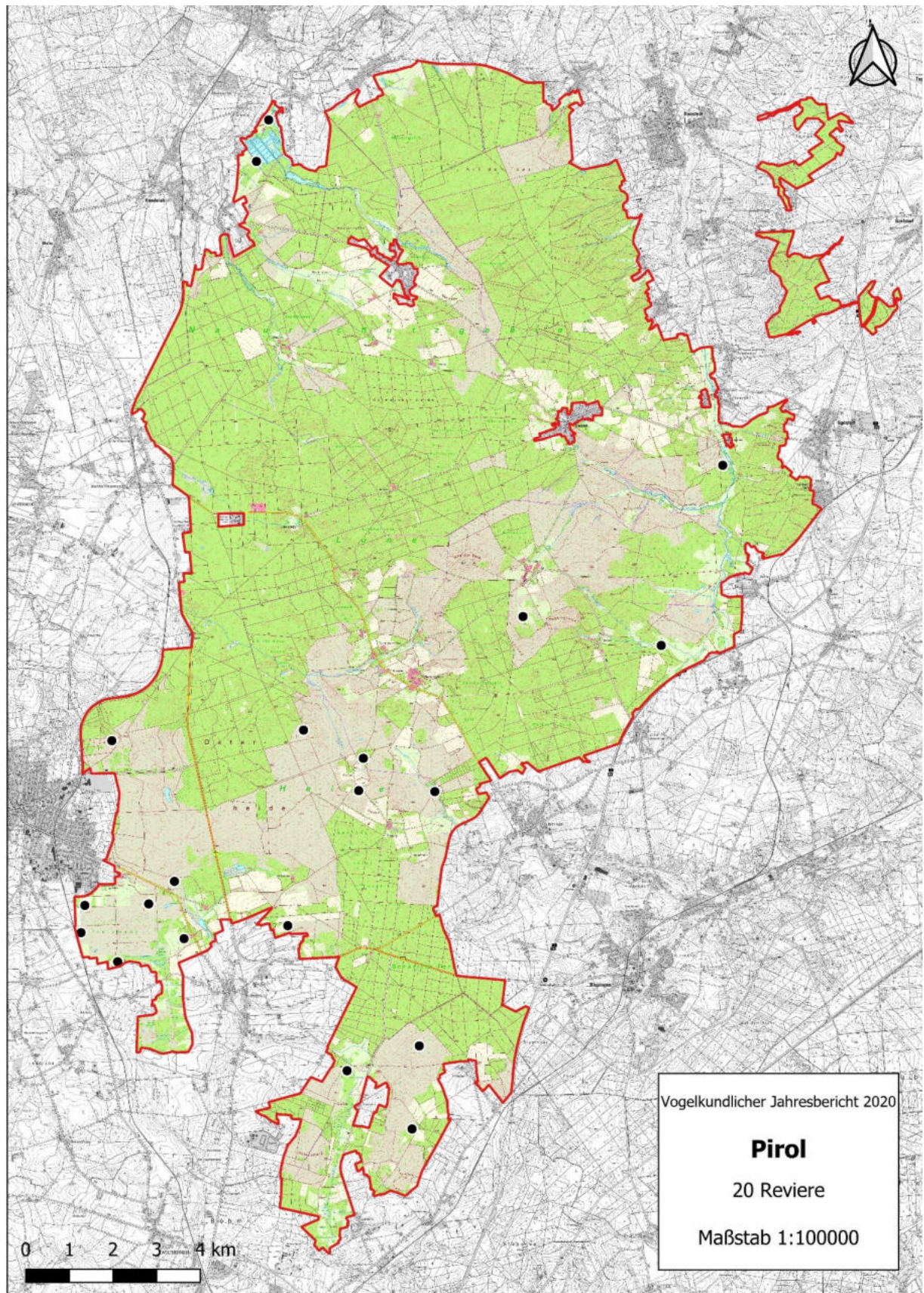




Karte 43: Kleinspecht 2020-2023

Kartengrundlage: Digitale Topographische Karte 1:25 000 (DTK25), LGLN, abgerufen über WMS, 2025.

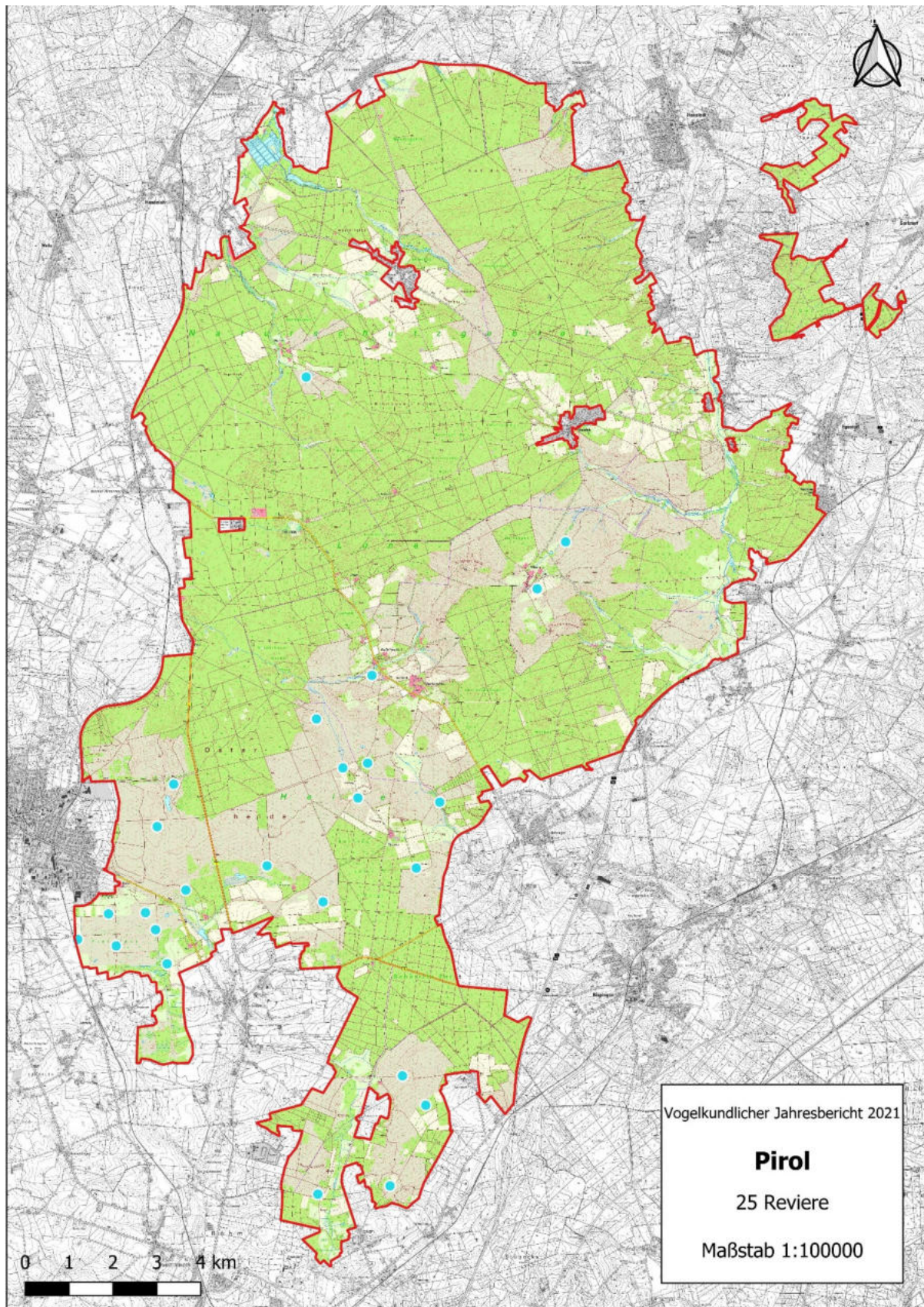




Karte 44: Pirol 2020

Kartengrundlage: Digitale Topographische Karte 1:25 000 (DTK25), LGLN, abgerufen über WMS, 2025.

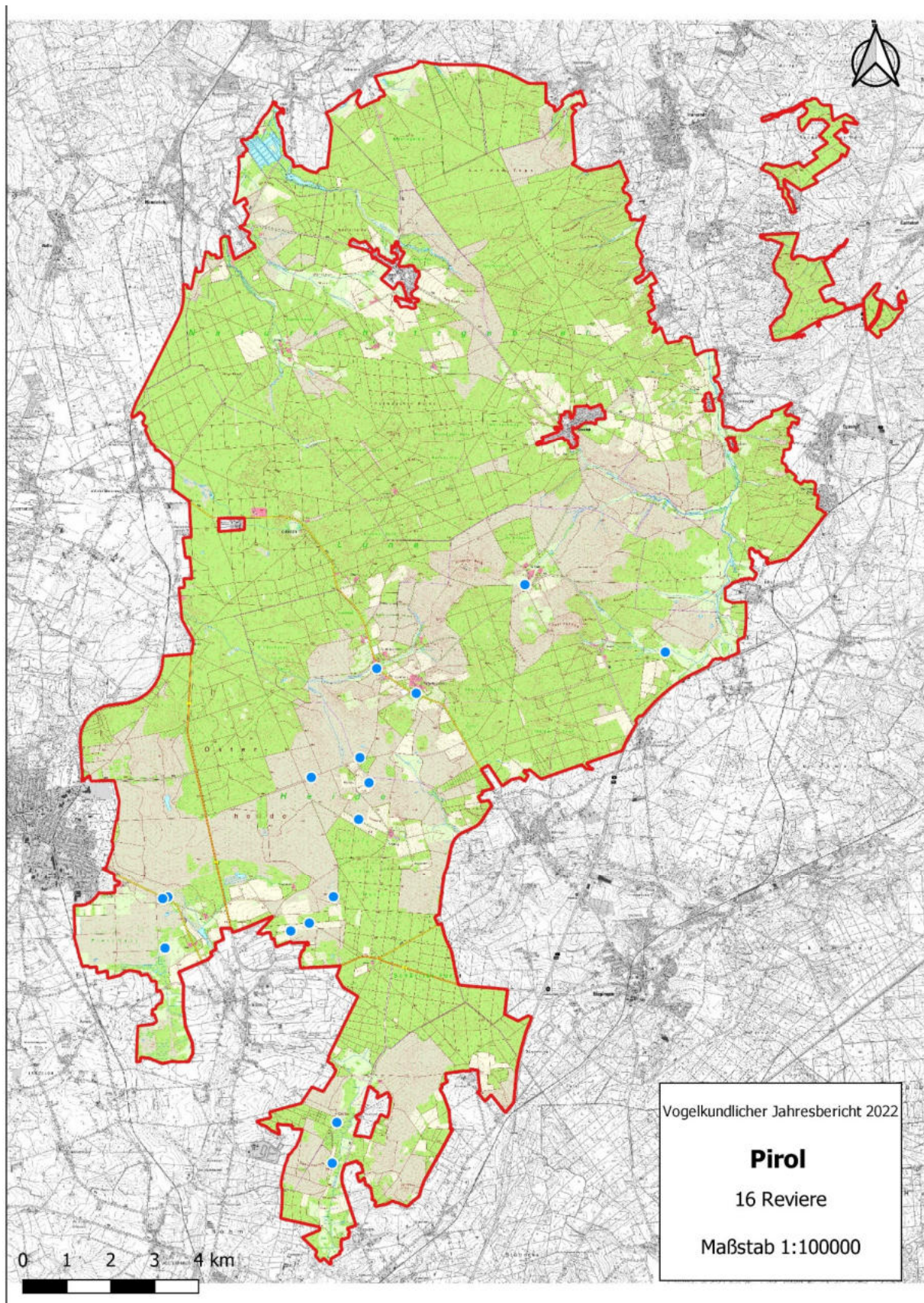




Karte 45: Pirol 2021

Kartengrundlage: Digitale Topographische Karte 1:25 000 (DTK25), LGLN, abgerufen über WMS, 2025.

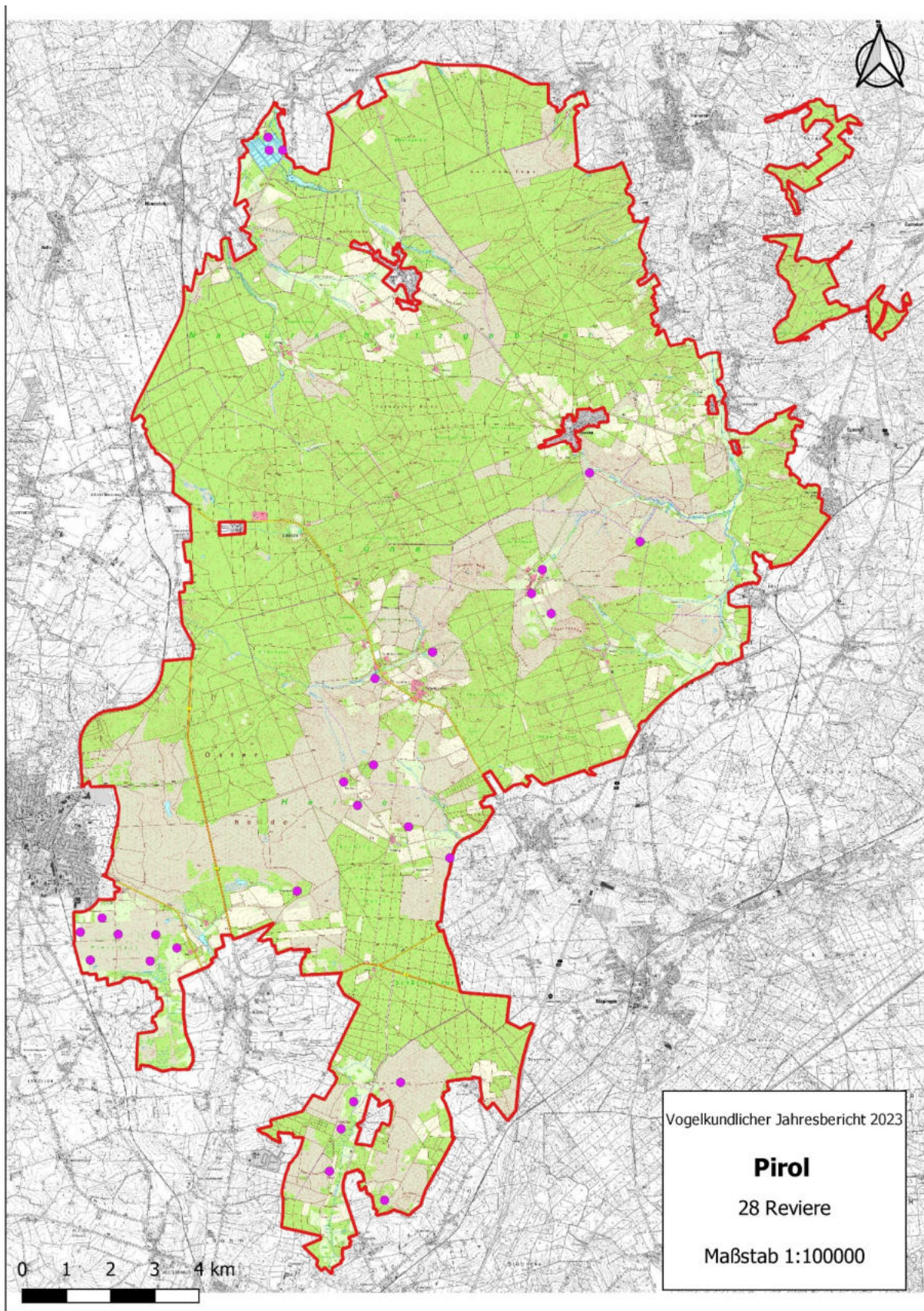




Karte 46: Pirol 2022

Kartengrundlage: Digitale Topographische Karte 1:25 000 (DTK25), LGLN, abgerufen über WMS, 2025.

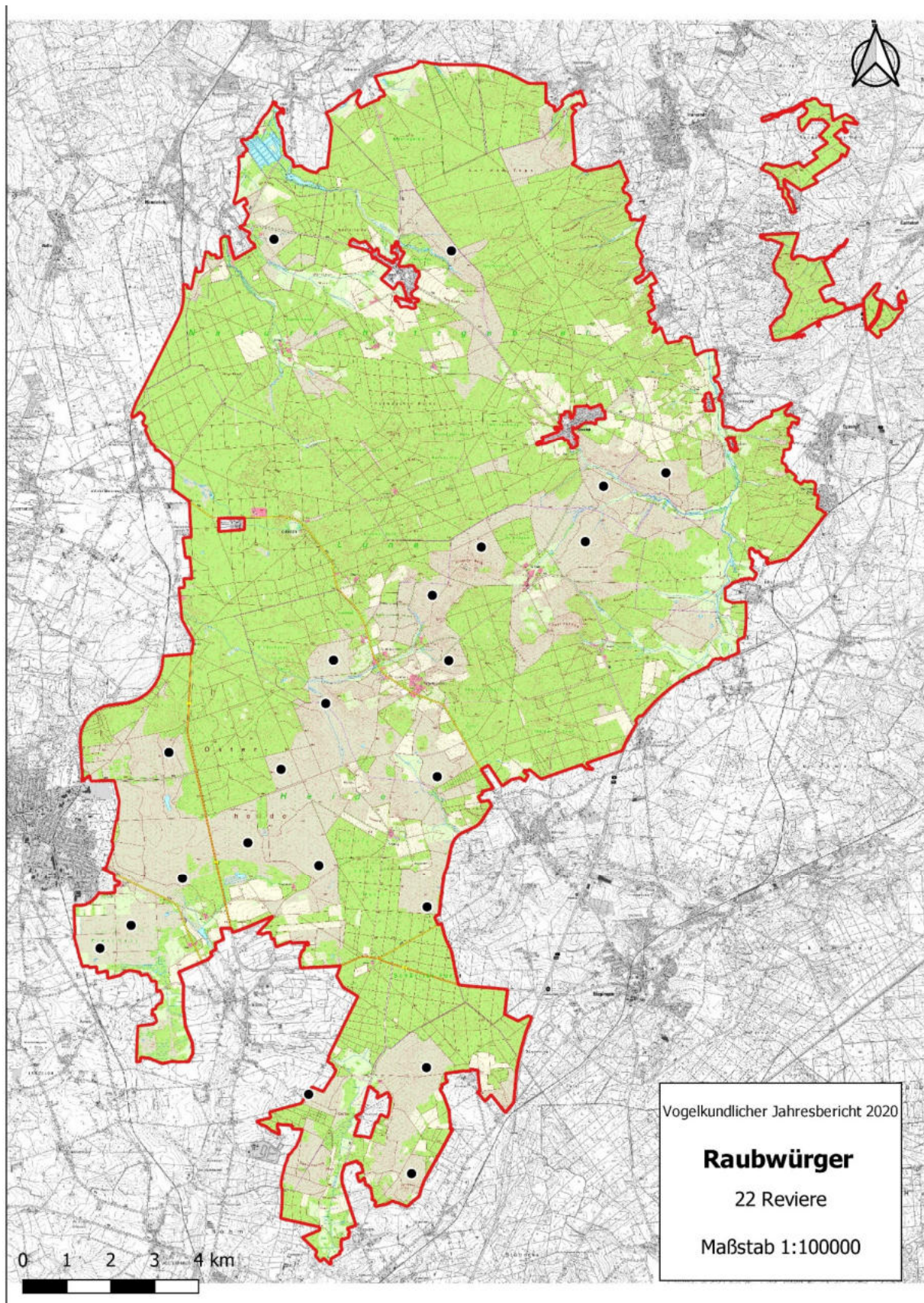




Karte 47: Pirol 2023

Kartengrundlage: Digitale Topographische Karte 1:25 000 (DTK25), LGLN, abgerufen über WMS, 2025.

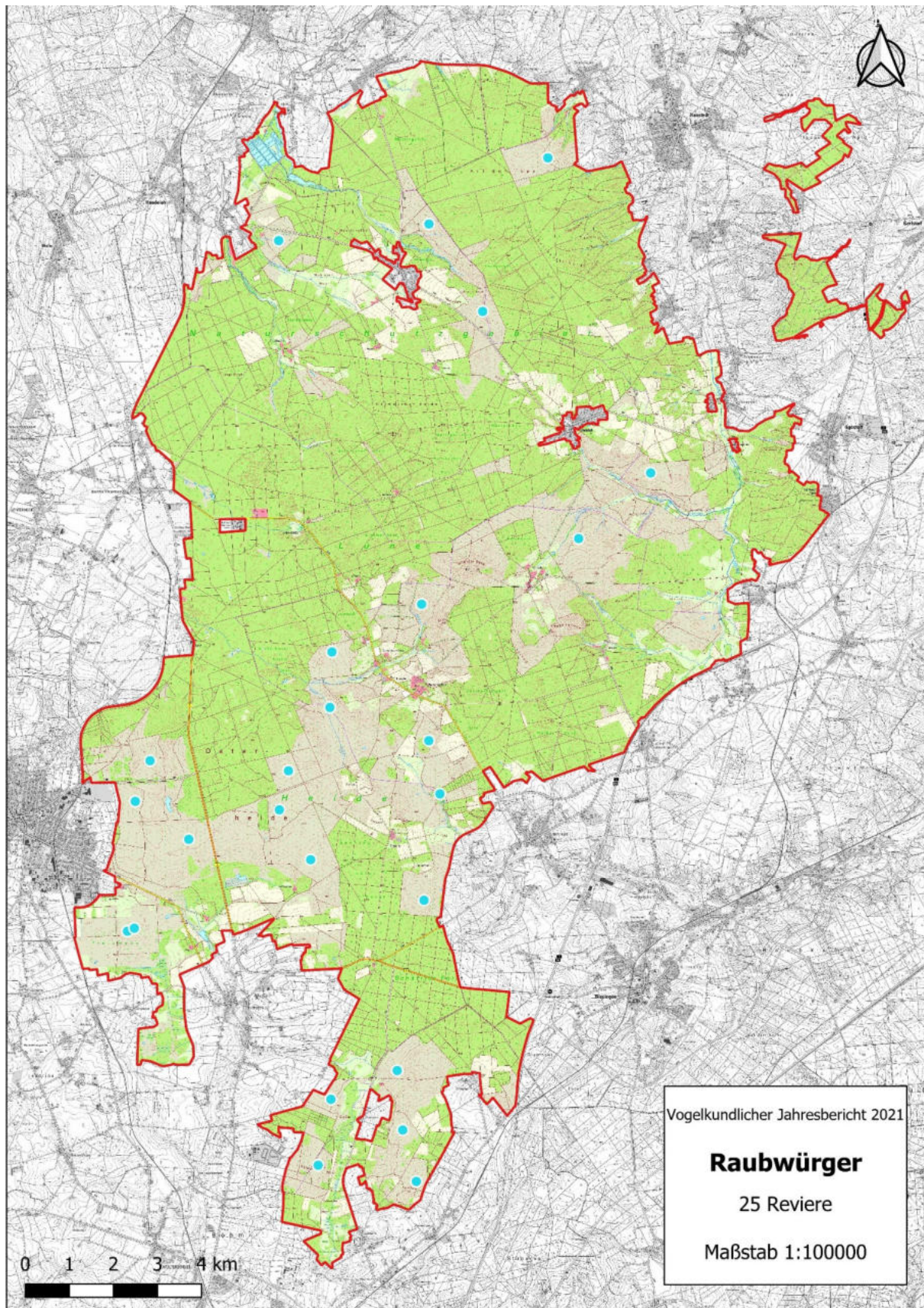




Karte 48: Raubwürger 2020

Kartengrundlage: Digitale Topographische Karte 1:25 000 (DTK25), LGLN, abgerufen über WMS, 2025.

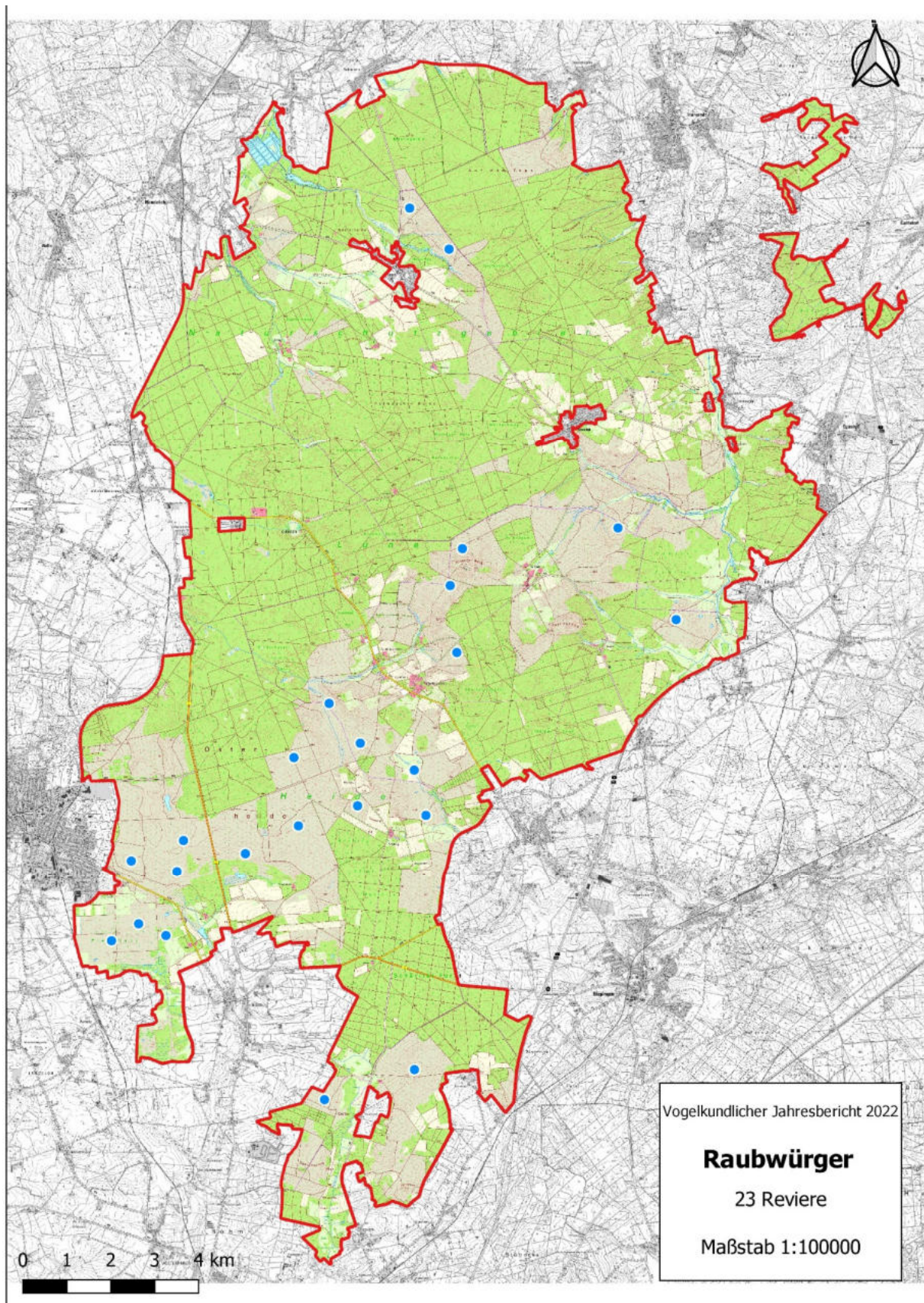




Karte 49: Raubwürger 2021

Kartengrundlage: Digitale Topographische Karte 1:25 000 (DTK25), LGLN, abgerufen über WMS, 2025.

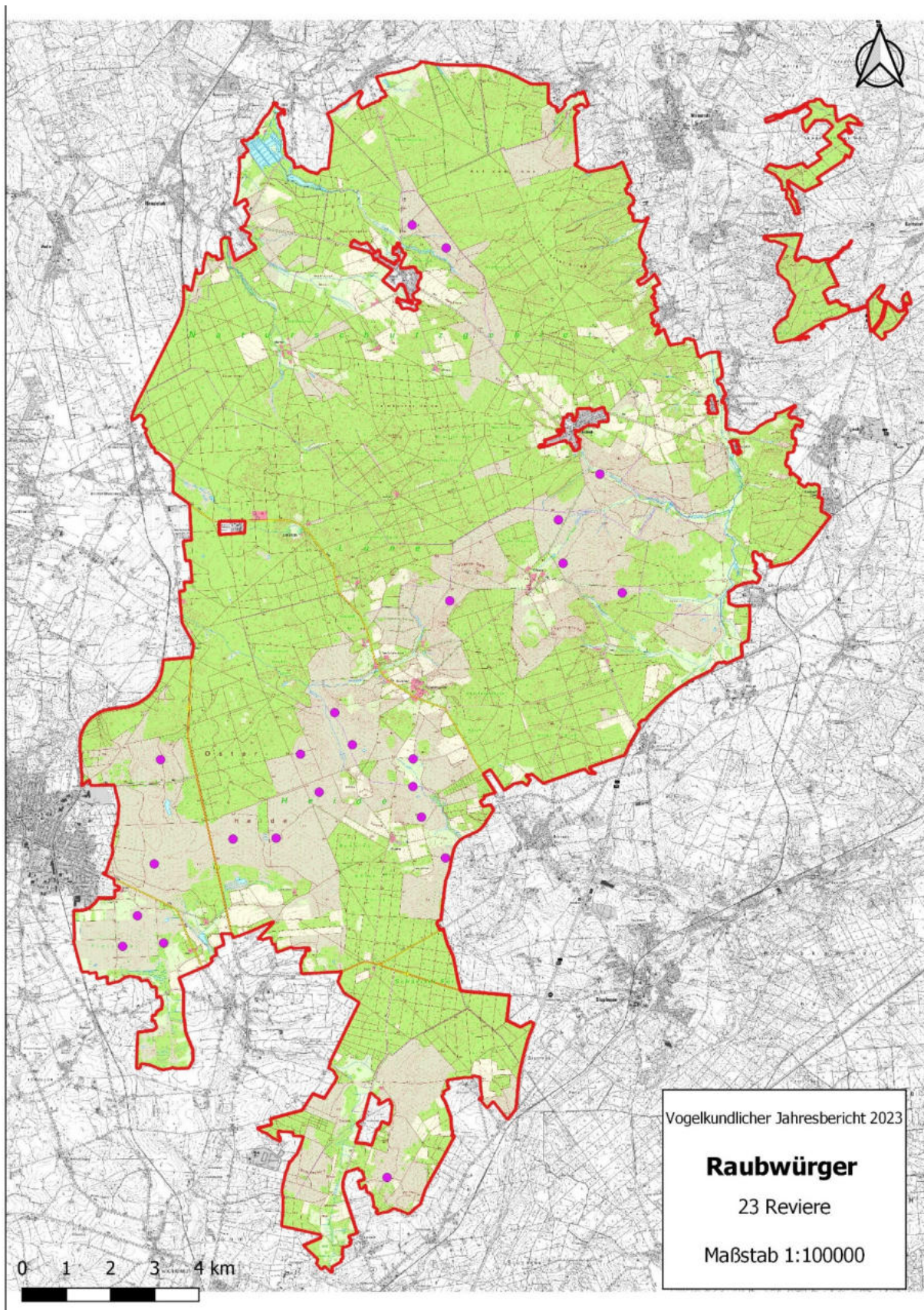




Karte 50: Raubwürger 2022

Kartengrundlage: Digitale Topographische Karte 1:25 000 (DTK25), LGLN, abgerufen über WMS, 2025.

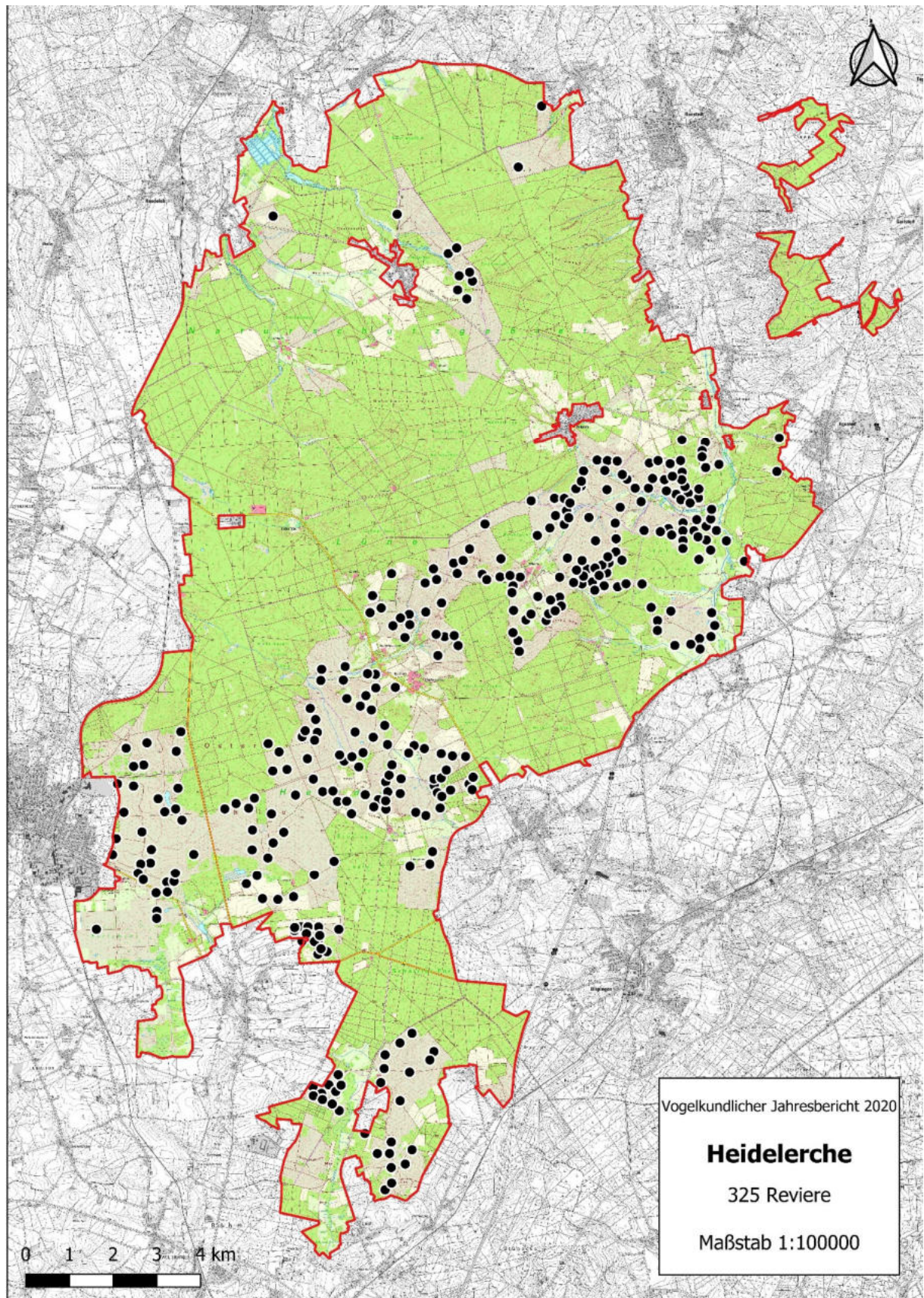




Karte 51: Raubwürger 2023

Kartengrundlage: Digitale Topographische Karte 1:25 000 (DTK25), LGLN, abgerufen über WMS, 2025.

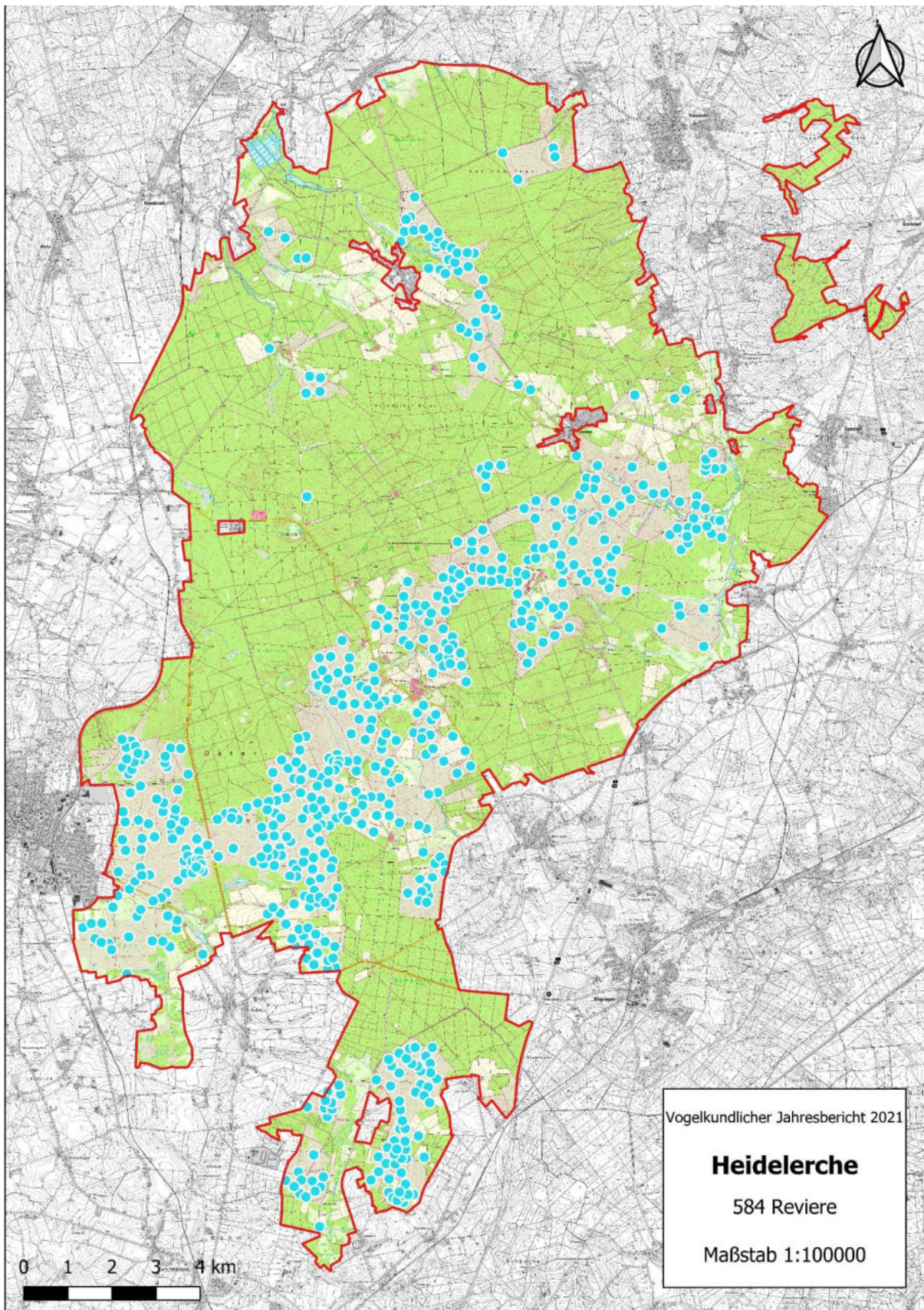




Karte 52: Heiderlerche 2020

Kartengrundlage: Digitale Topographische Karte 1:25 000 (DTK25), LGLN, abgerufen über WMS, 2025.

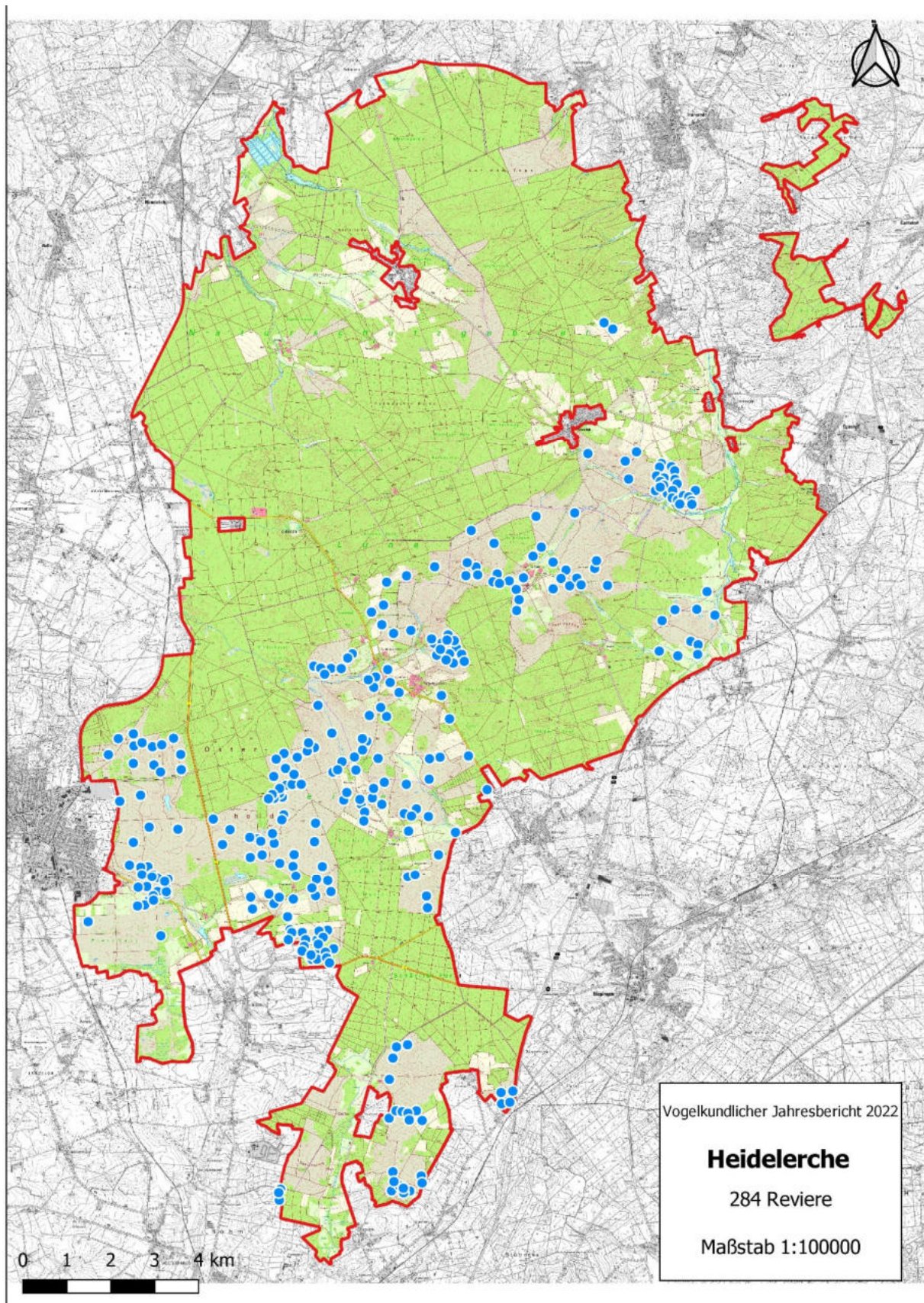




Karte 53: Heidelerche 2021

Kartengrundlage: Digitale Topographische Karte 1:25 000 (DTK25), LGLN, abgerufen über WMS, 2025.

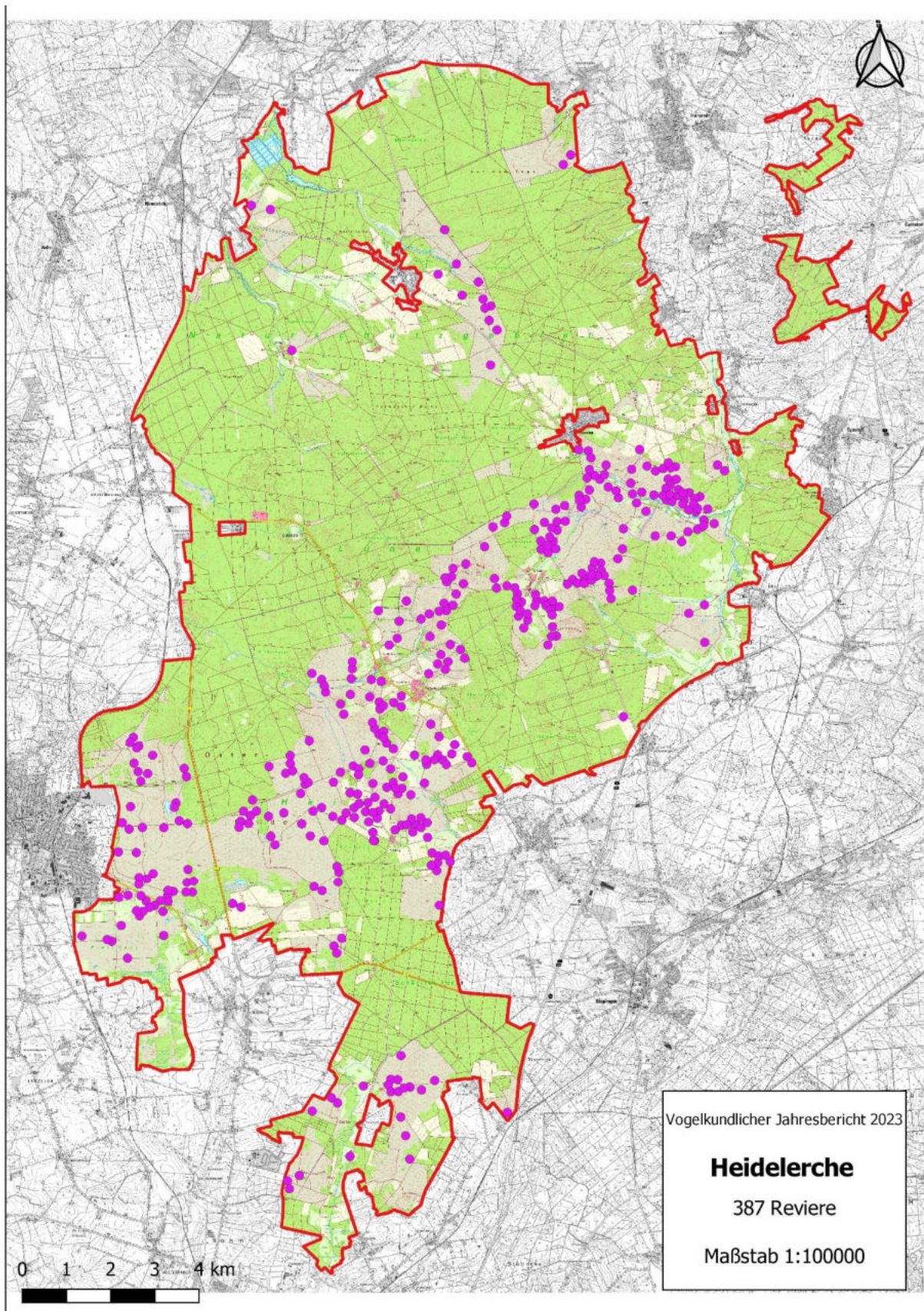




Karte 54: Heiderleche 2022

Kartengrundlage: Digitale Topographische Karte 1:25 000 (DTK25), LGLN, abgerufen über WMS, 2025.

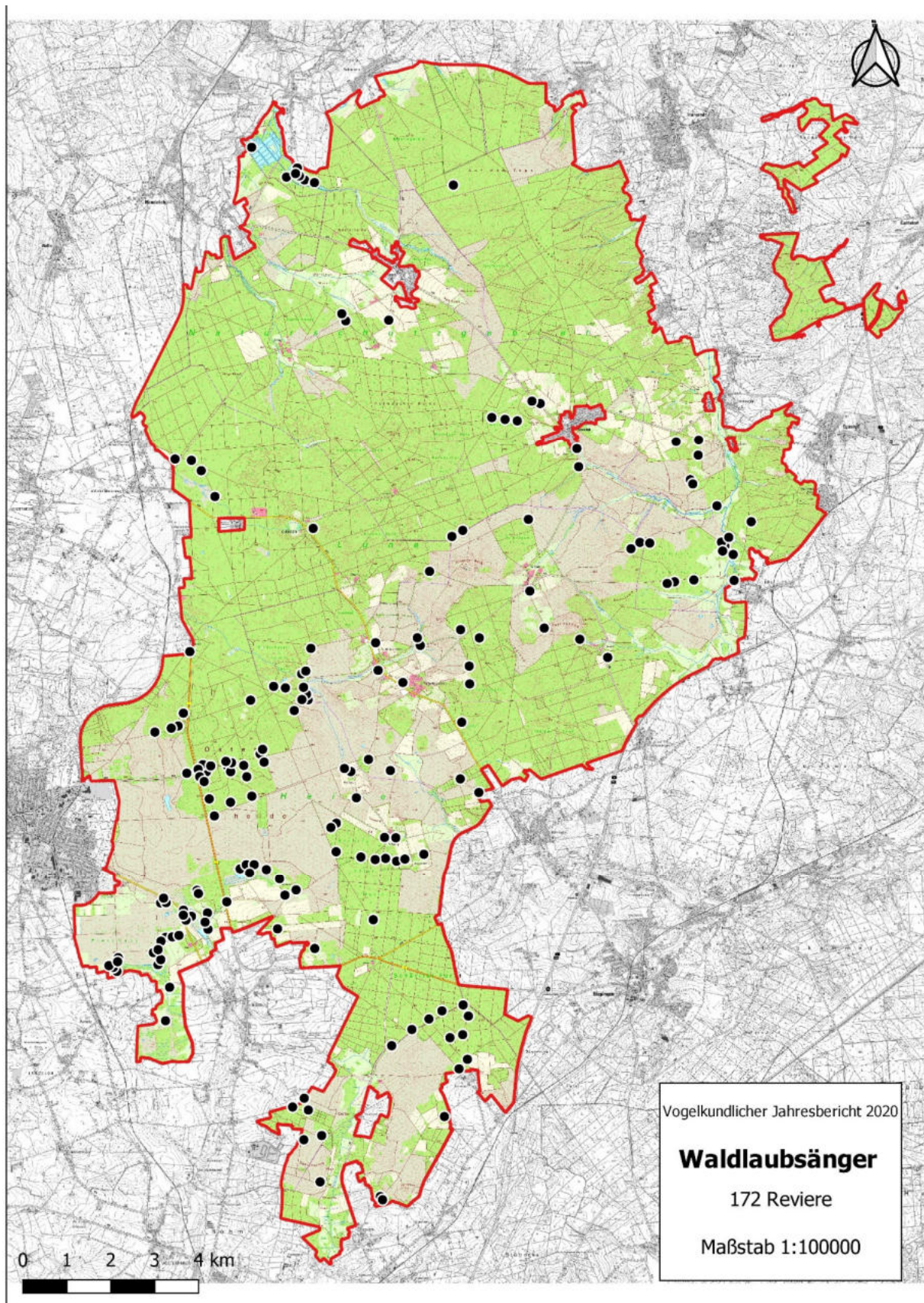




Karte 55: Heiderleche 2023

Kartengrundlage: Digitale Topographische Karte 1:25 000 (DTK25), LGLN, abgerufen über WMS, 2025.

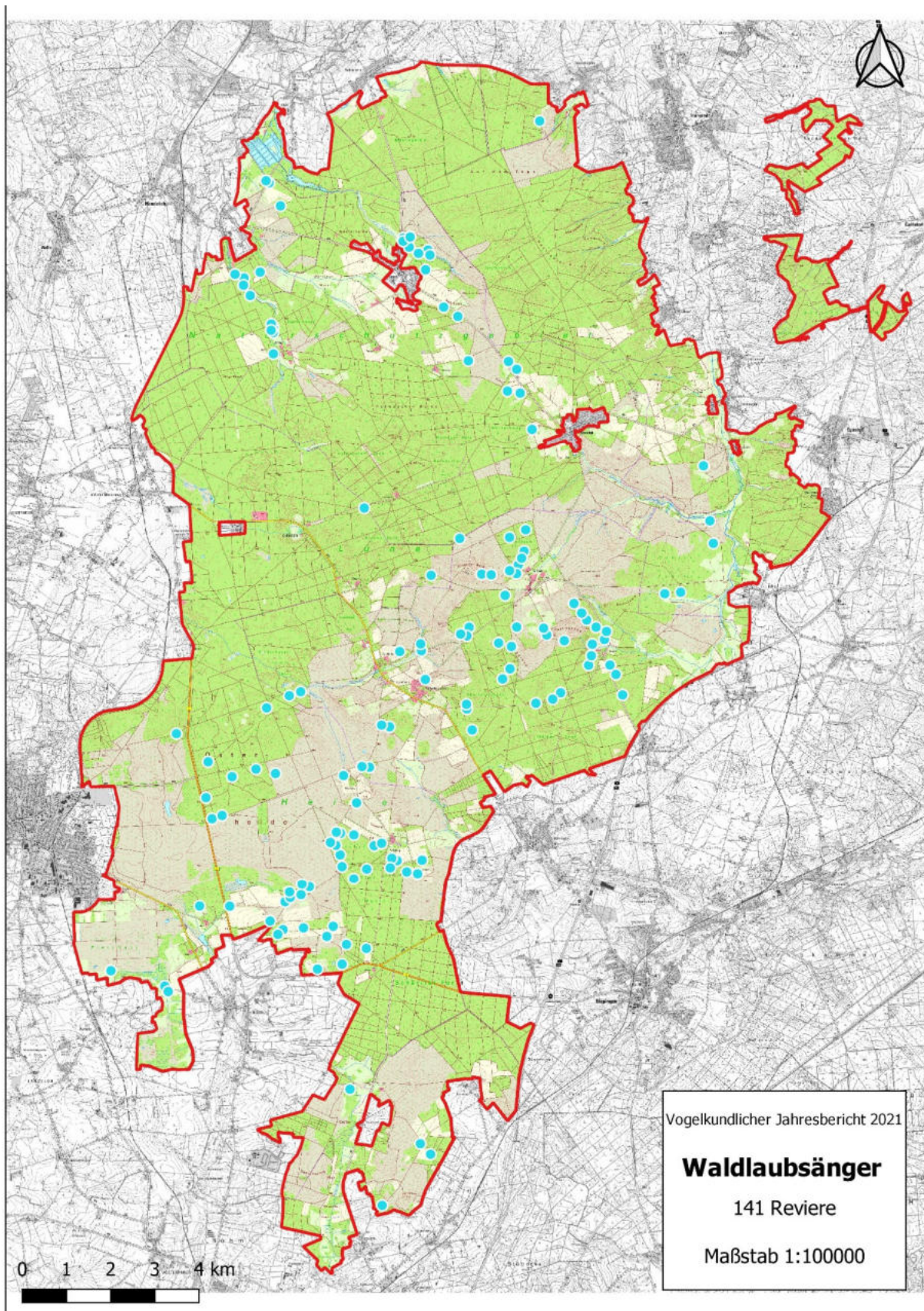




Karte 56: Waldlaubsänger 2020

Kartengrundlage: Digitale Topographische Karte 1:25 000 (DTK25), LGLN, abgerufen über WMS, 2025.

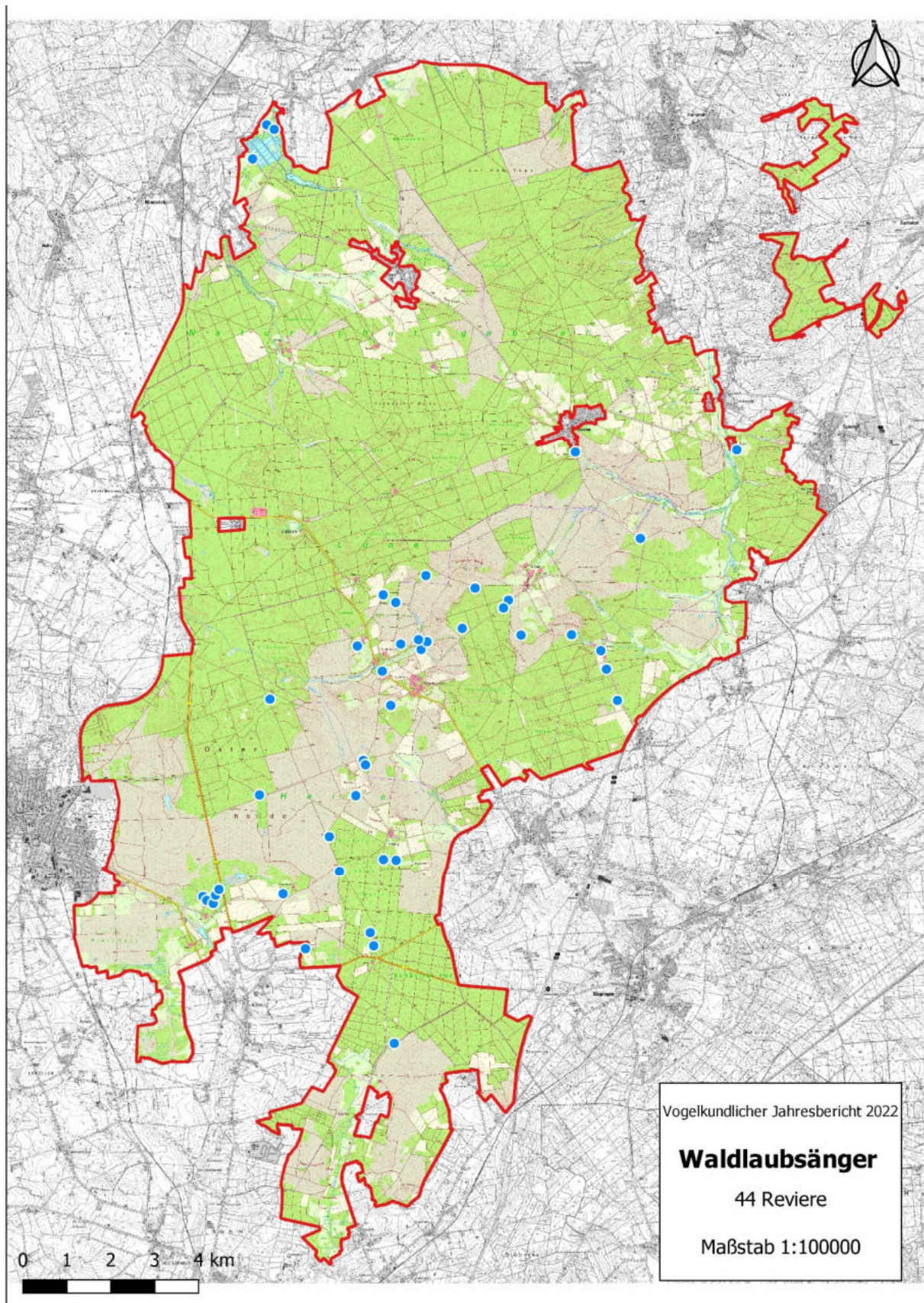




Karte 57: Waldlaubsänger 2021

Kartengrundlage: Digitale Topographische Karte 1:25 000 (DTK25), LGLN, abgerufen über WMS, 2025.

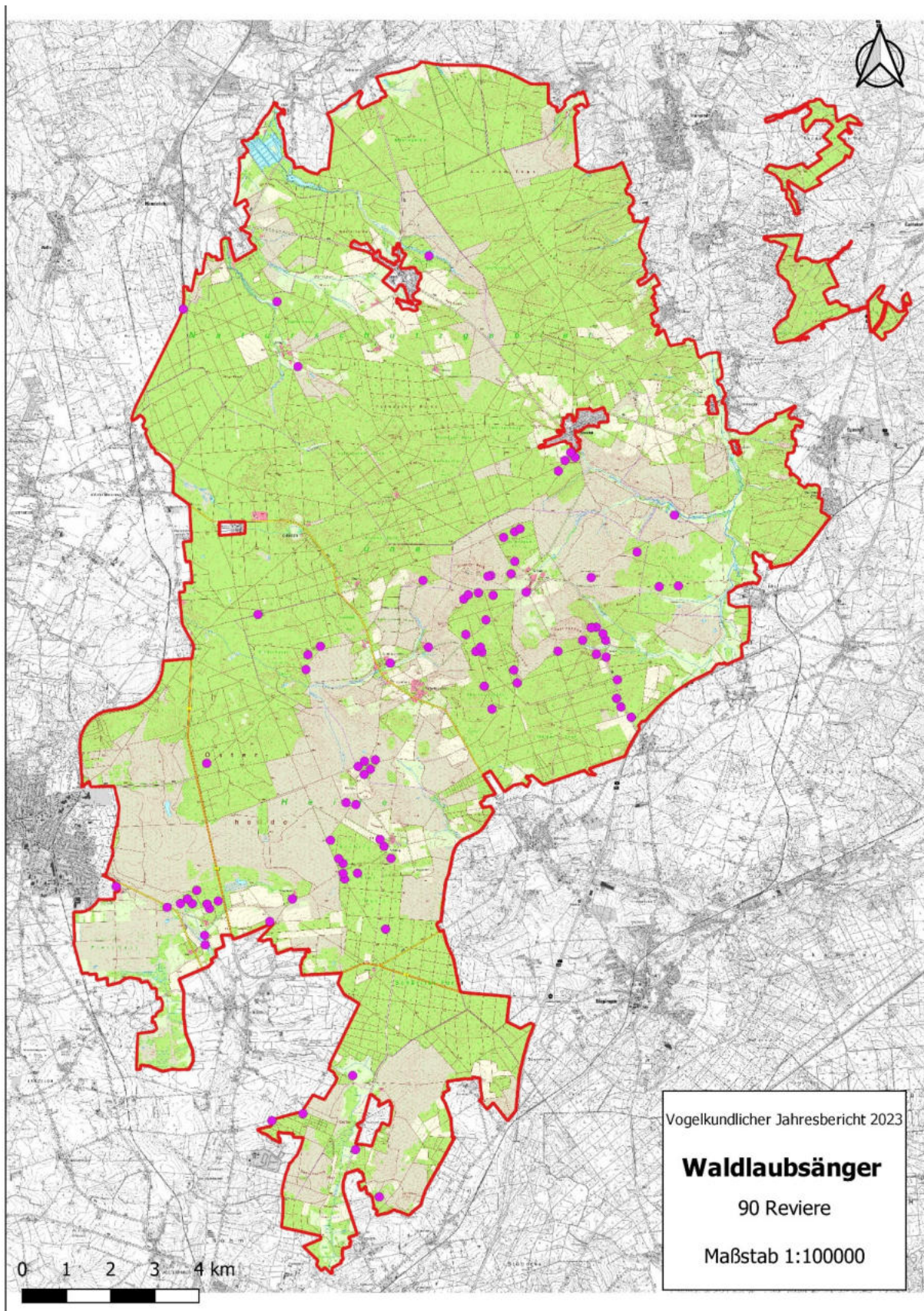




Karte 58: Waldlaubsänger 2022

Kartengrundlage: Digitale Topographische Karte 1:25 000 (DTK25), LGLN, abgerufen über WMS, 2025.

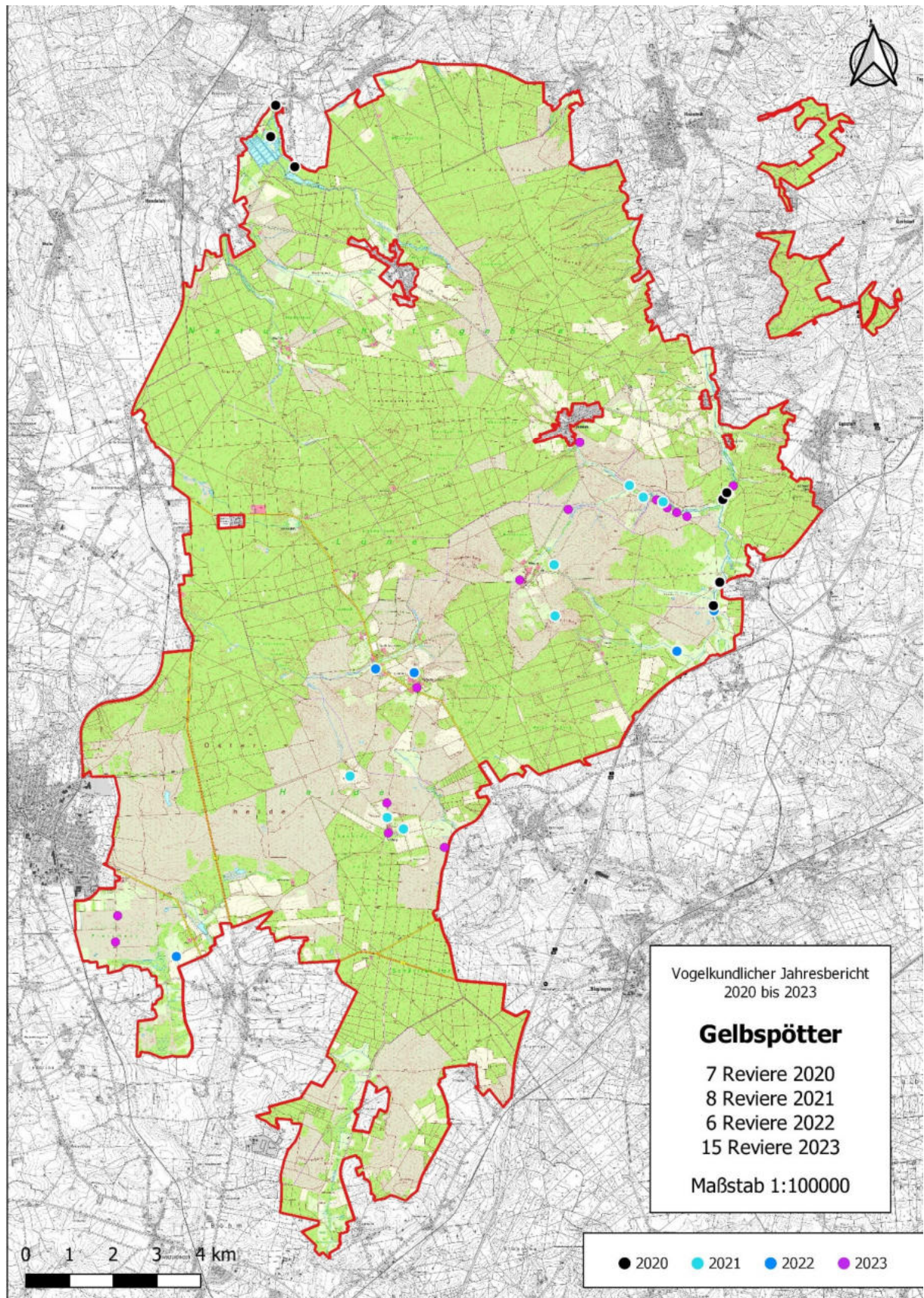




Karte 59: Waldlaubsänger 2023

Kartengrundlage: Digitale Topographische Karte 1:25 000 (DTK25), LGLN, abgerufen über WMS, 2025.

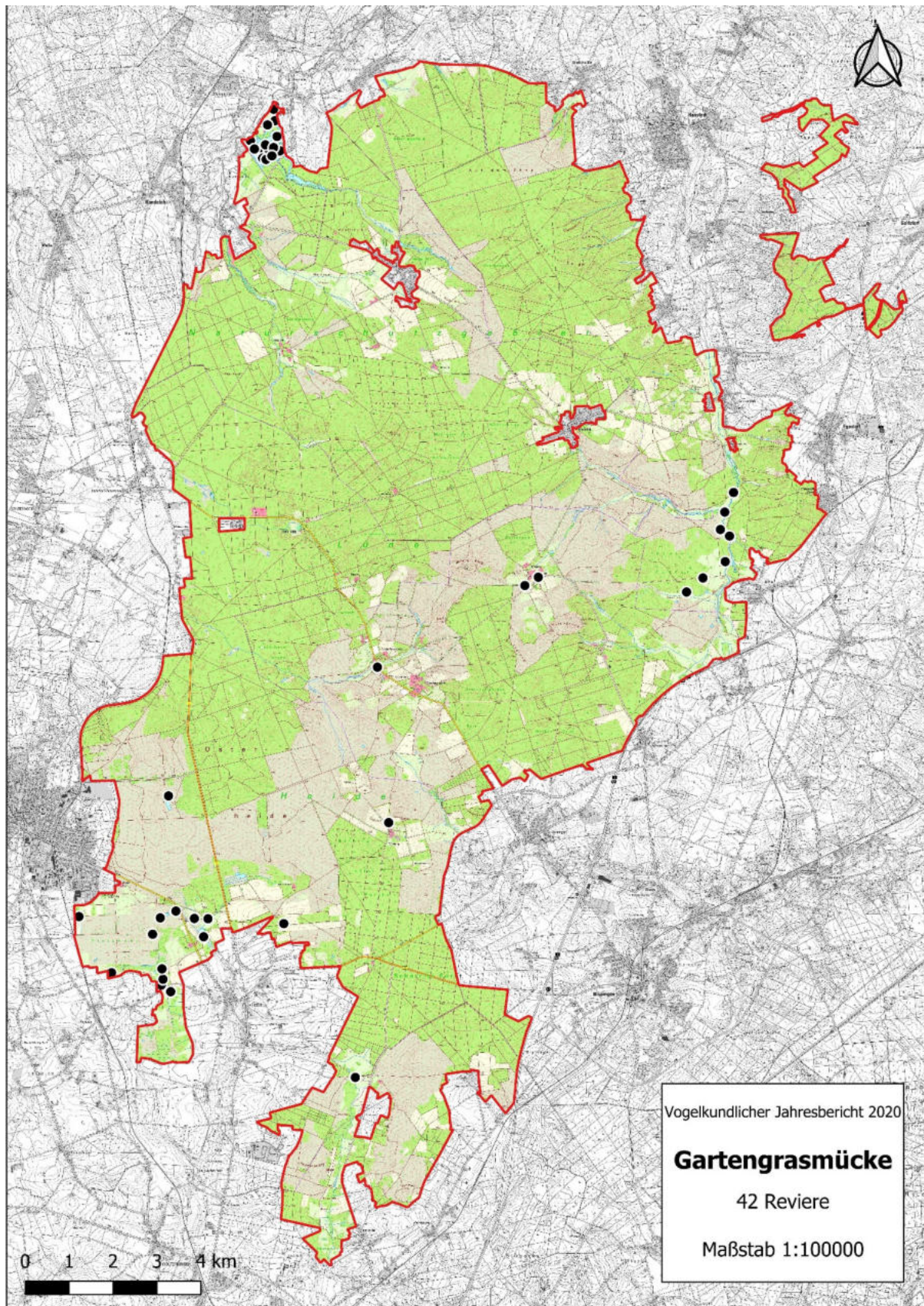




Karte 60: Gelbspötter 2020-2023

Kartengrundlage: Digitale Topographische Karte 1:25 000 (DTK25), LGLN, abgerufen über WMS, 2025.

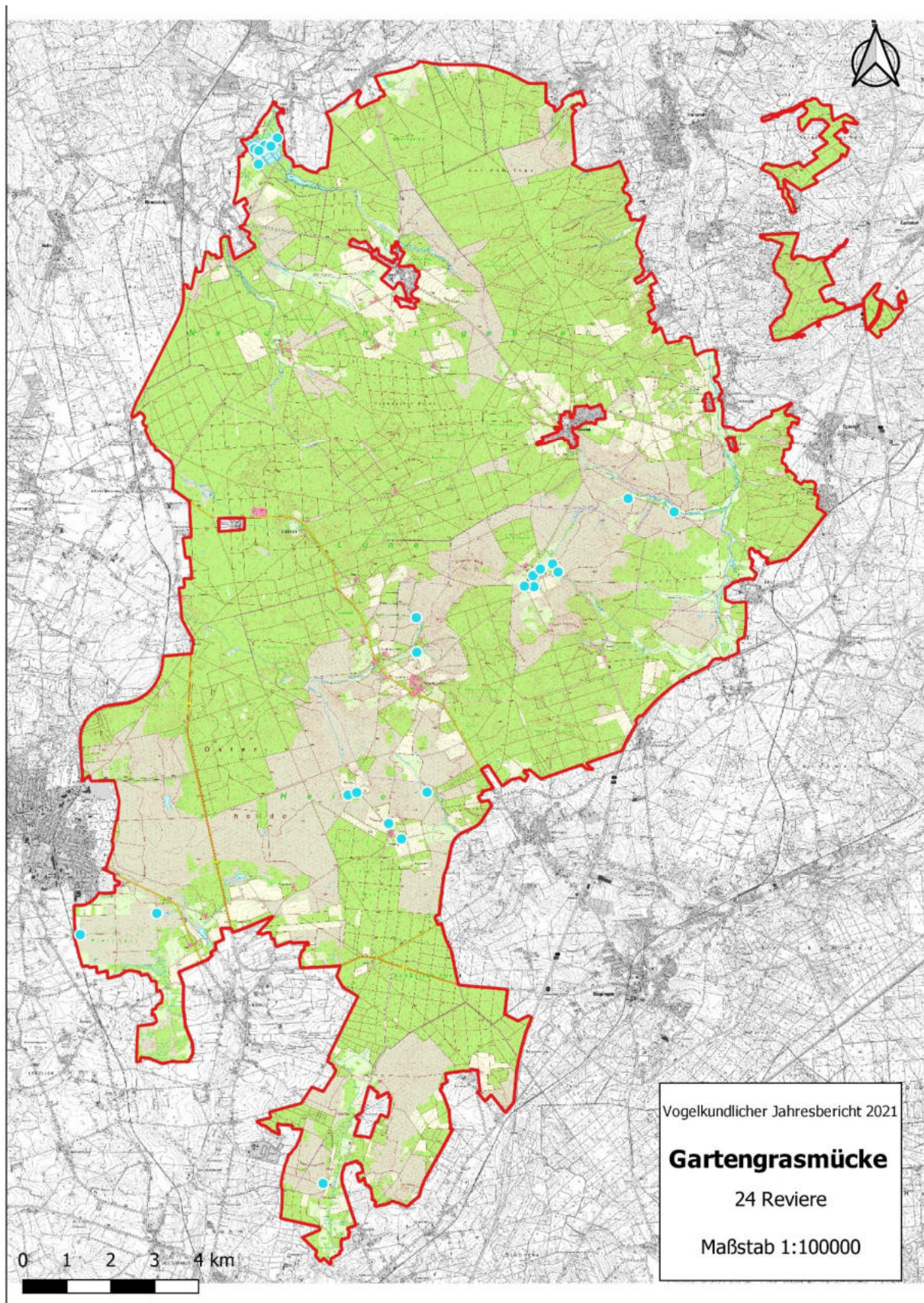




Karte 61: Gartengrasmücke 2020

Kartengrundlage: Digitale Topographische Karte 1:25 000 (DTK25), LGLN, abgerufen über WMS, 2025.

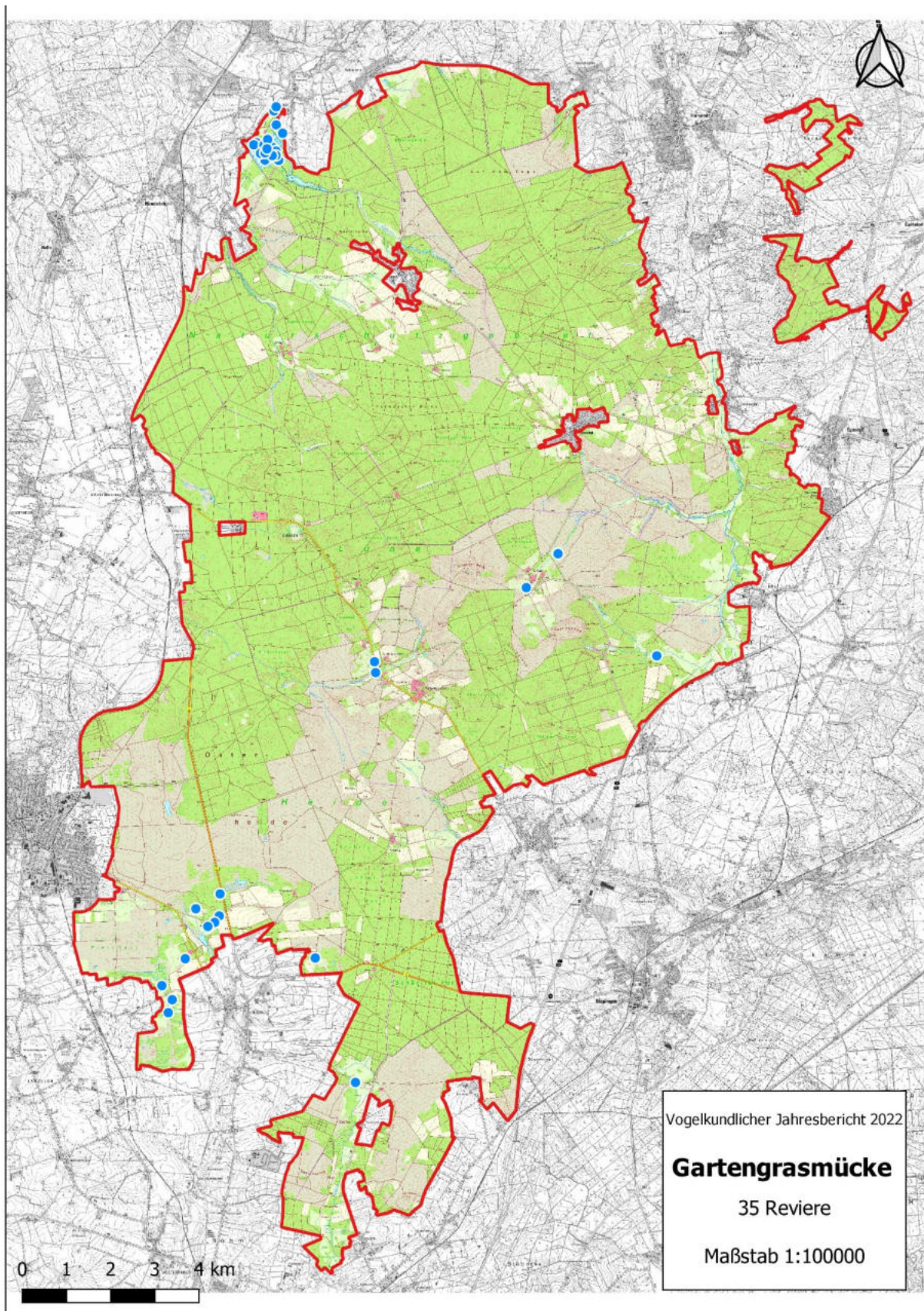




Karte 62: Gartengrasmücke 2021

Kartengrundlage: Digitale Topographische Karte 1:25 000 (DTK25), LGLN, abgerufen über WMS, 2025.

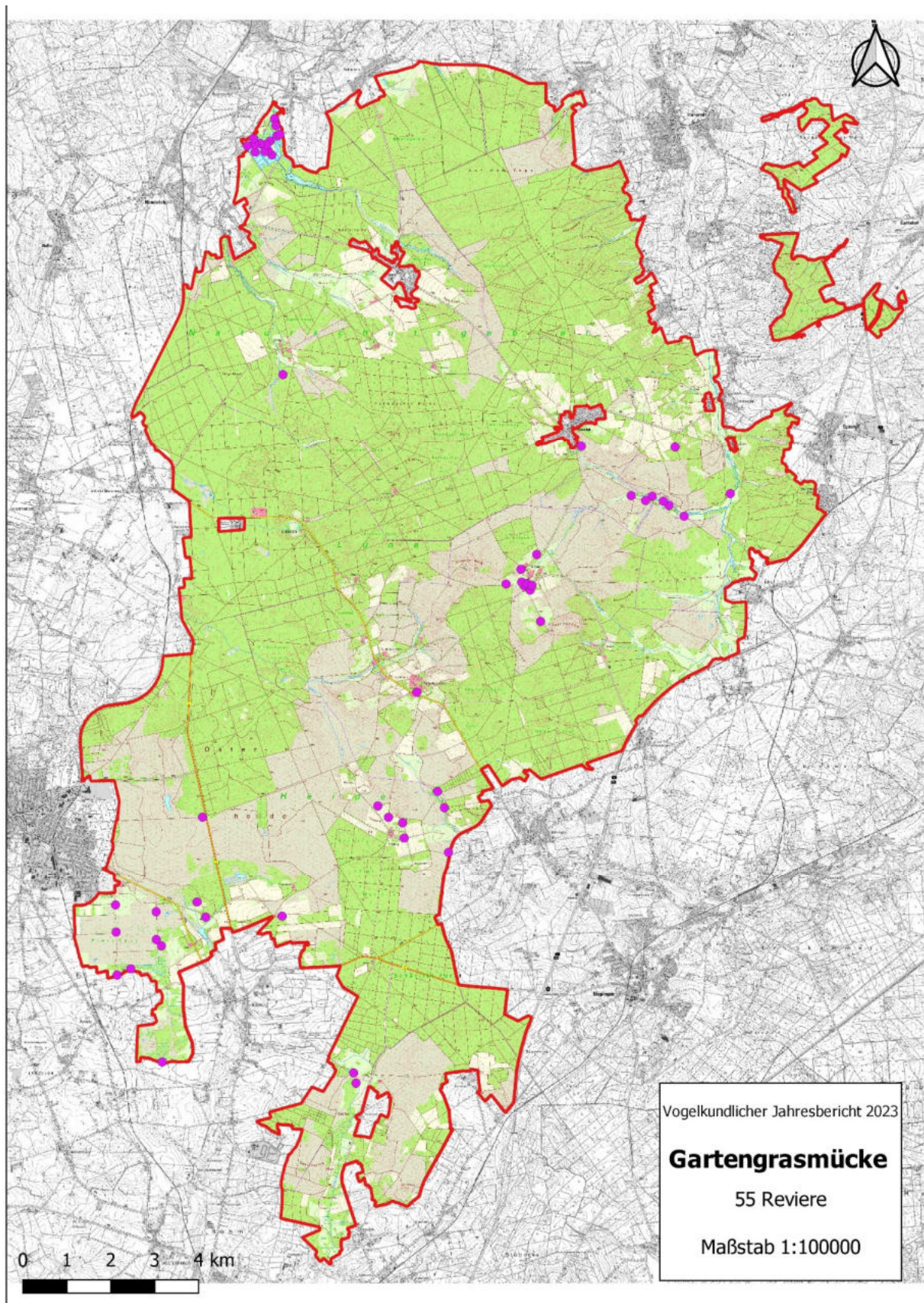




Karte 63: Gartengrasmücke 2022

Kartengrundlage: Digitale Topographische Karte 1:25 000 (DTK25), LGLN, abgerufen über WMS, 2025.

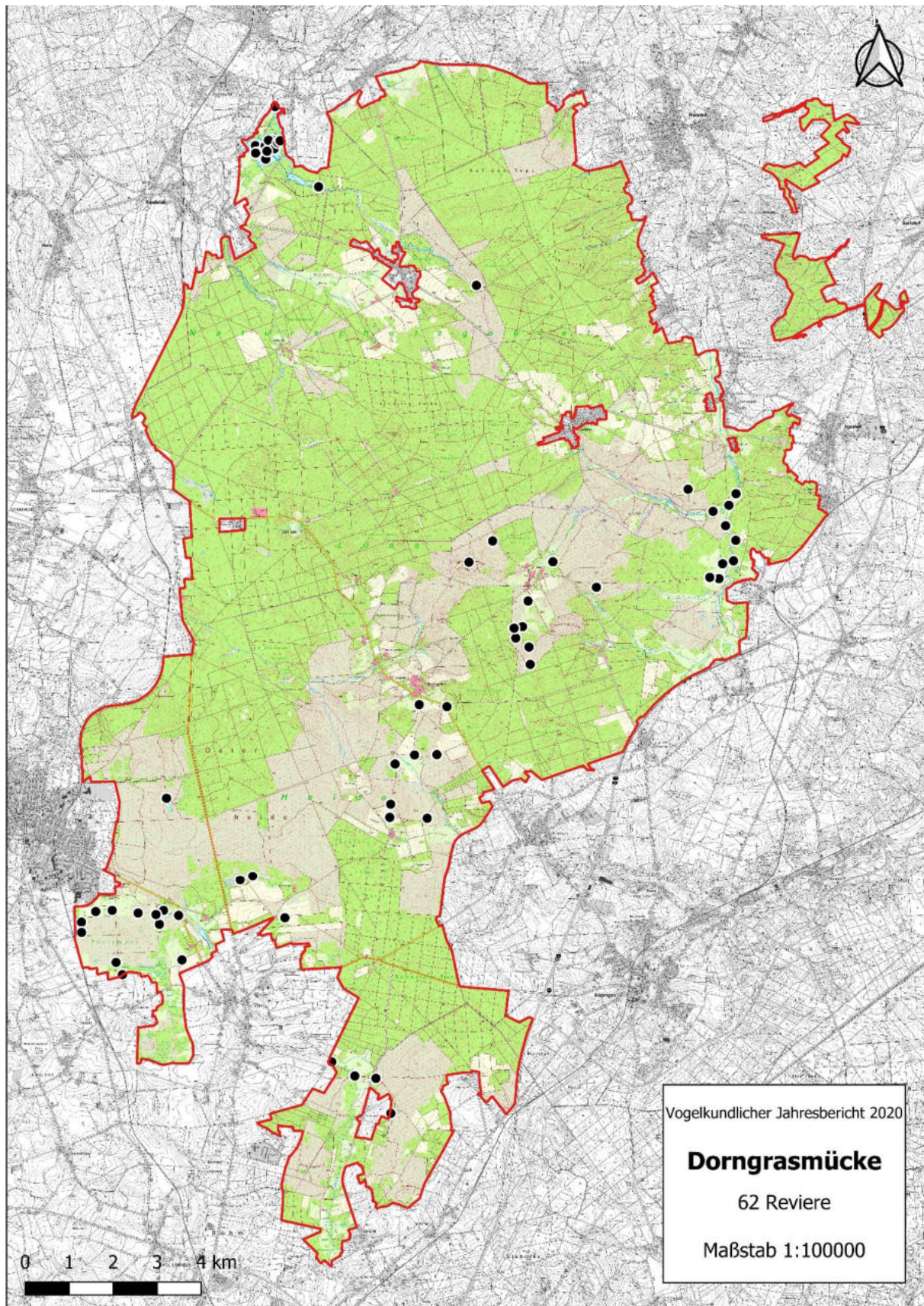




Karte 64: Gartengrasmücke 2023

Kartengrundlage: Digitale Topographische Karte 1:25 000 (DTK25), LGLN, abgerufen über WMS, 2025.

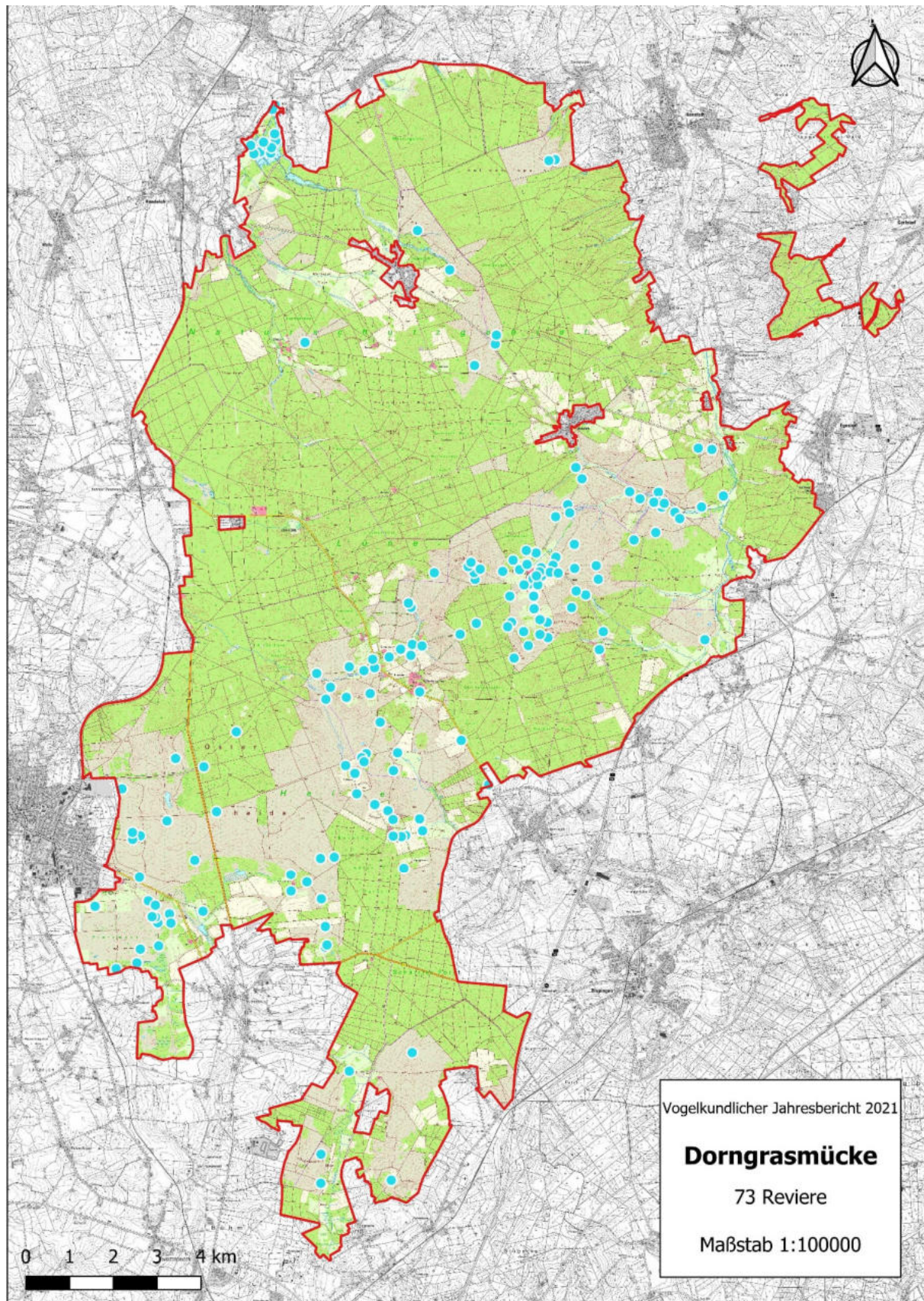




Karte 65: Dorngrasmücke 2020

Kartengrundlage: Digitale Topographische Karte 1:25 000 (DTK25), LGLN, abgerufen über WMS, 2025.

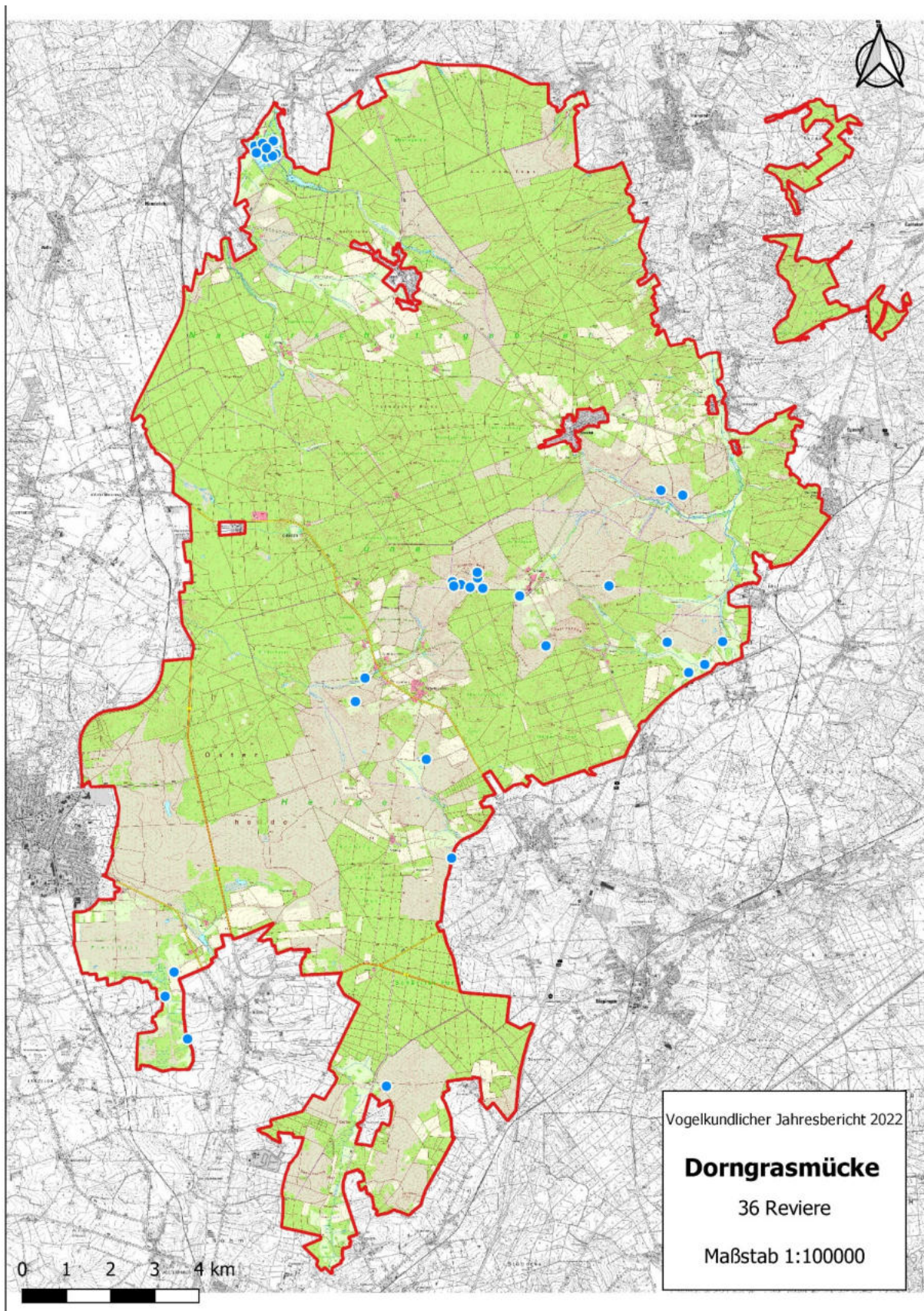




Karte 66: Dorngrasmücke 2021

Kartengrundlage: Digitale Topographische Karte 1:25 000 (DTK25), LGLN, abgerufen über WMS, 2025.

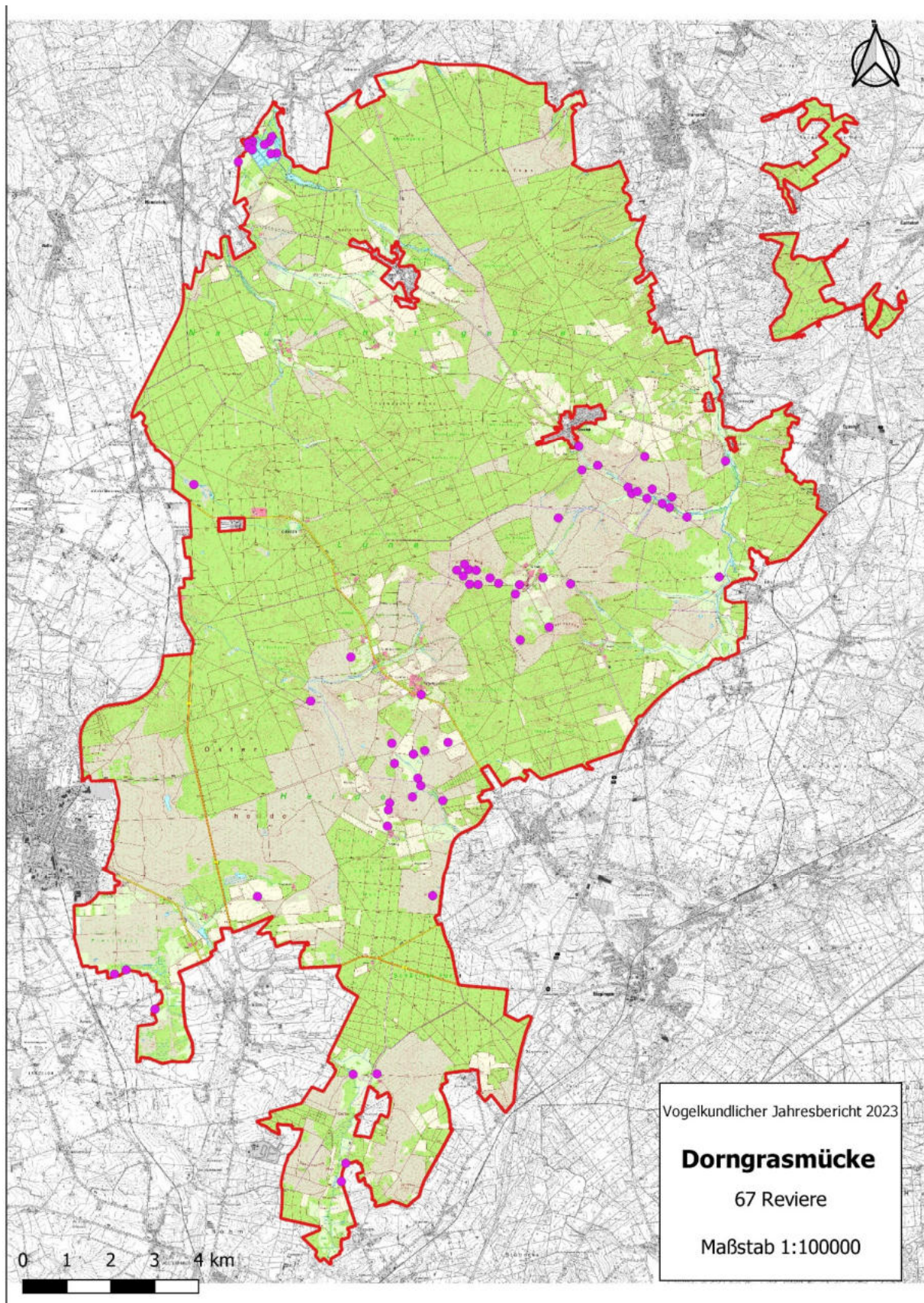




Karte 67: Dorngrasmücke 2022

Kartengrundlage: Digitale Topographische Karte 1:25 000 (DTK25), LGLN, abgerufen über WMS, 2025.

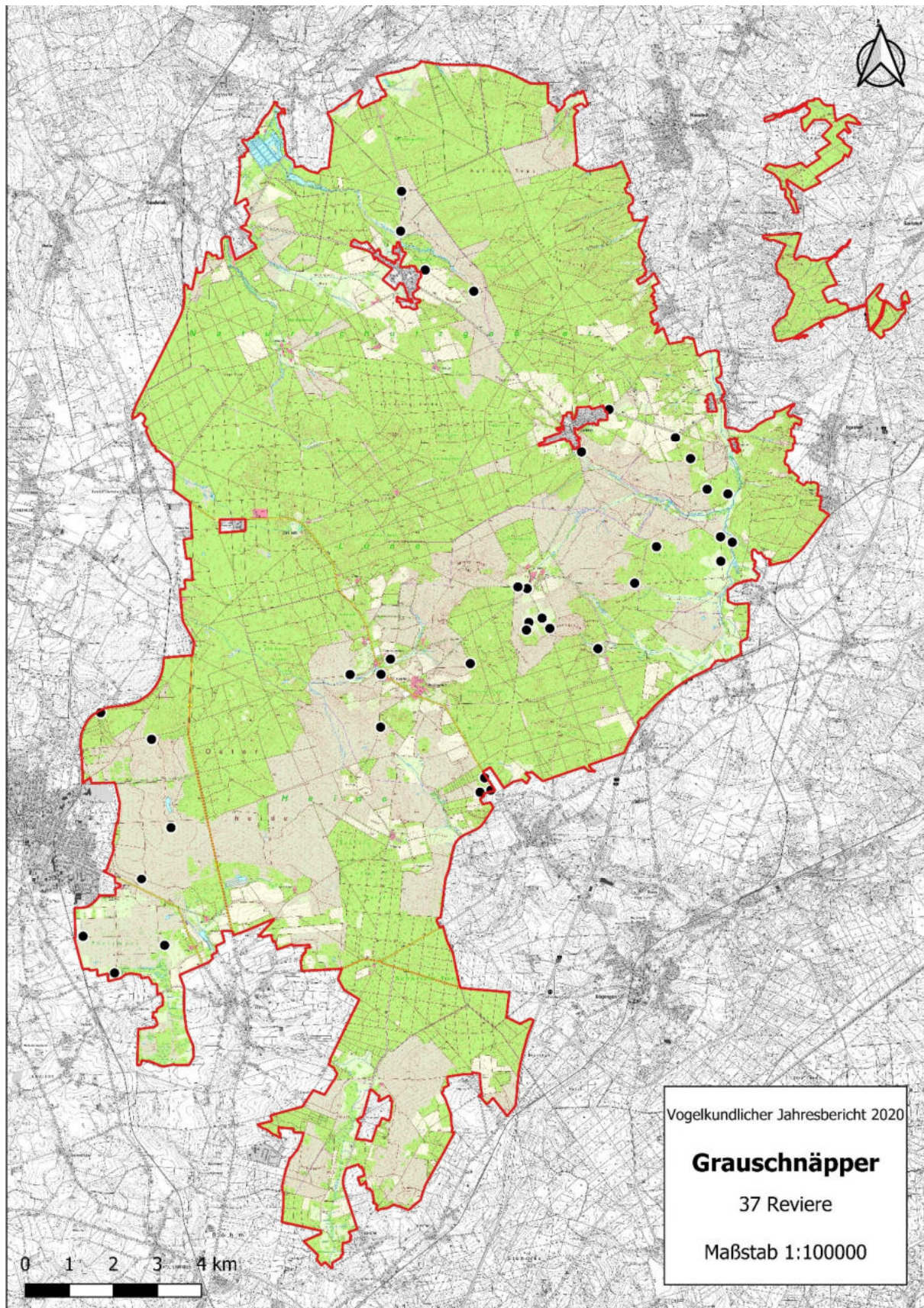




Karte 68: Dorngrasmücke 2023

Kartengrundlage: Digitale Topographische Karte 1:25 000 (DTK25), LGLN, abgerufen über WMS, 2025.

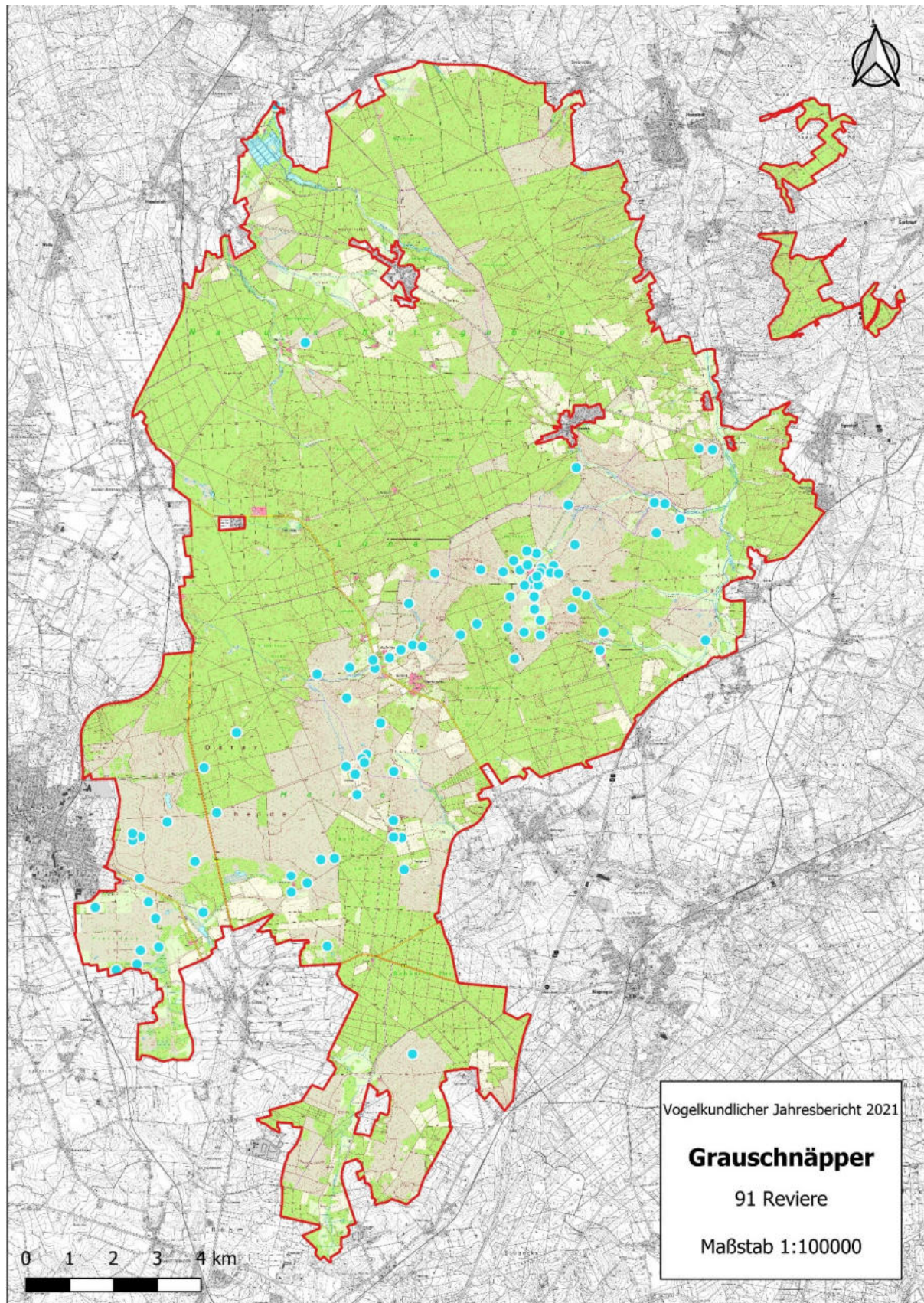




Karte 69: Grauschnäpper 2020

Kartengrundlage: Digitale Topographische Karte 1:25 000 (DTK25), LGLN, abgerufen über WMS, 2025.

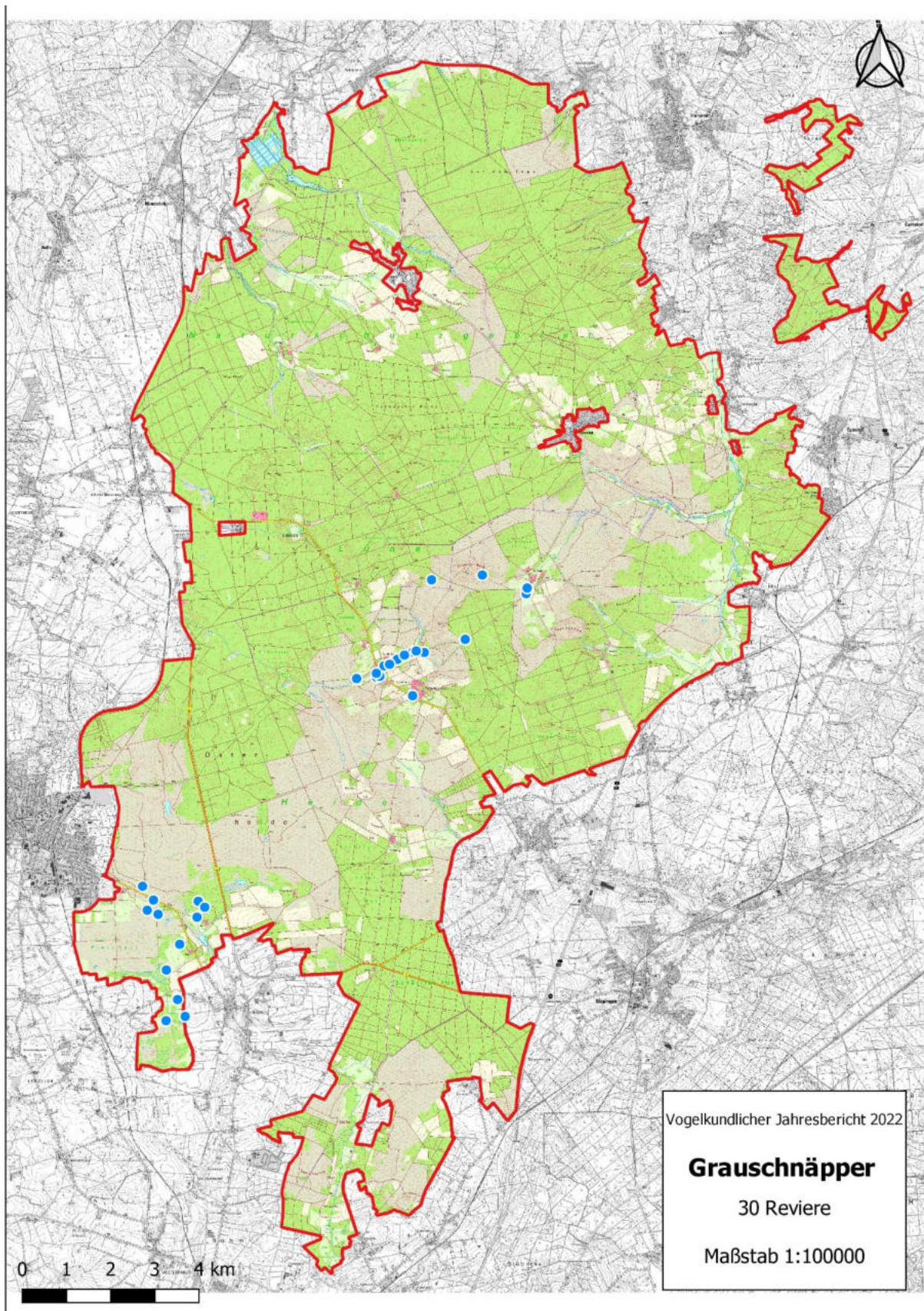




Karte 70: Grauschnäpper 2021

Kartengrundlage: Digitale Topographische Karte 1:25 000 (DTK25), LGLN, abgerufen über WMS, 2025.

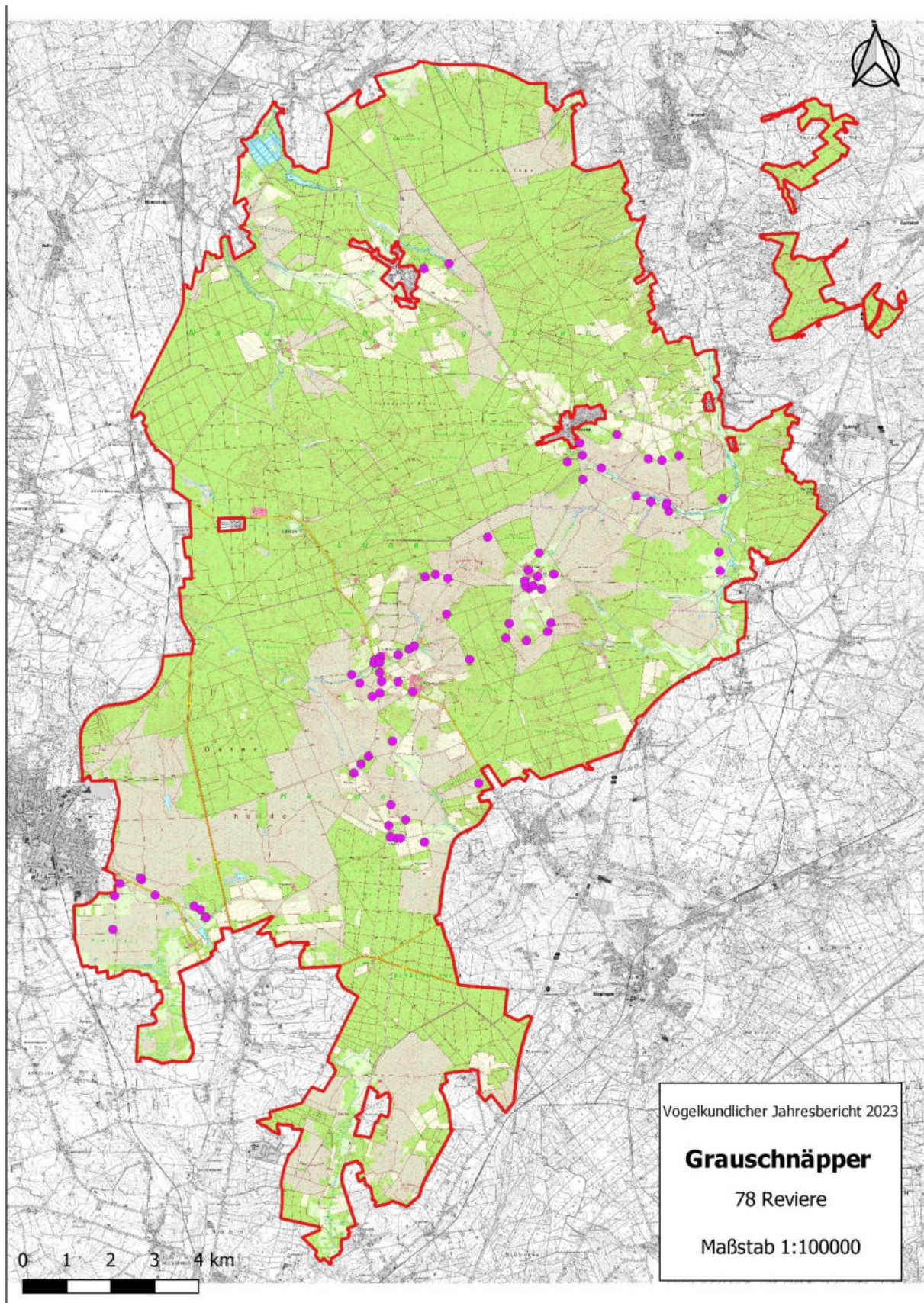




Karte 71: Grauschnäpper 2022

Kartengrundlage: Digitale Topographische Karte 1:25 000 (DTK25), LGLN, abgerufen über WMS, 2025.

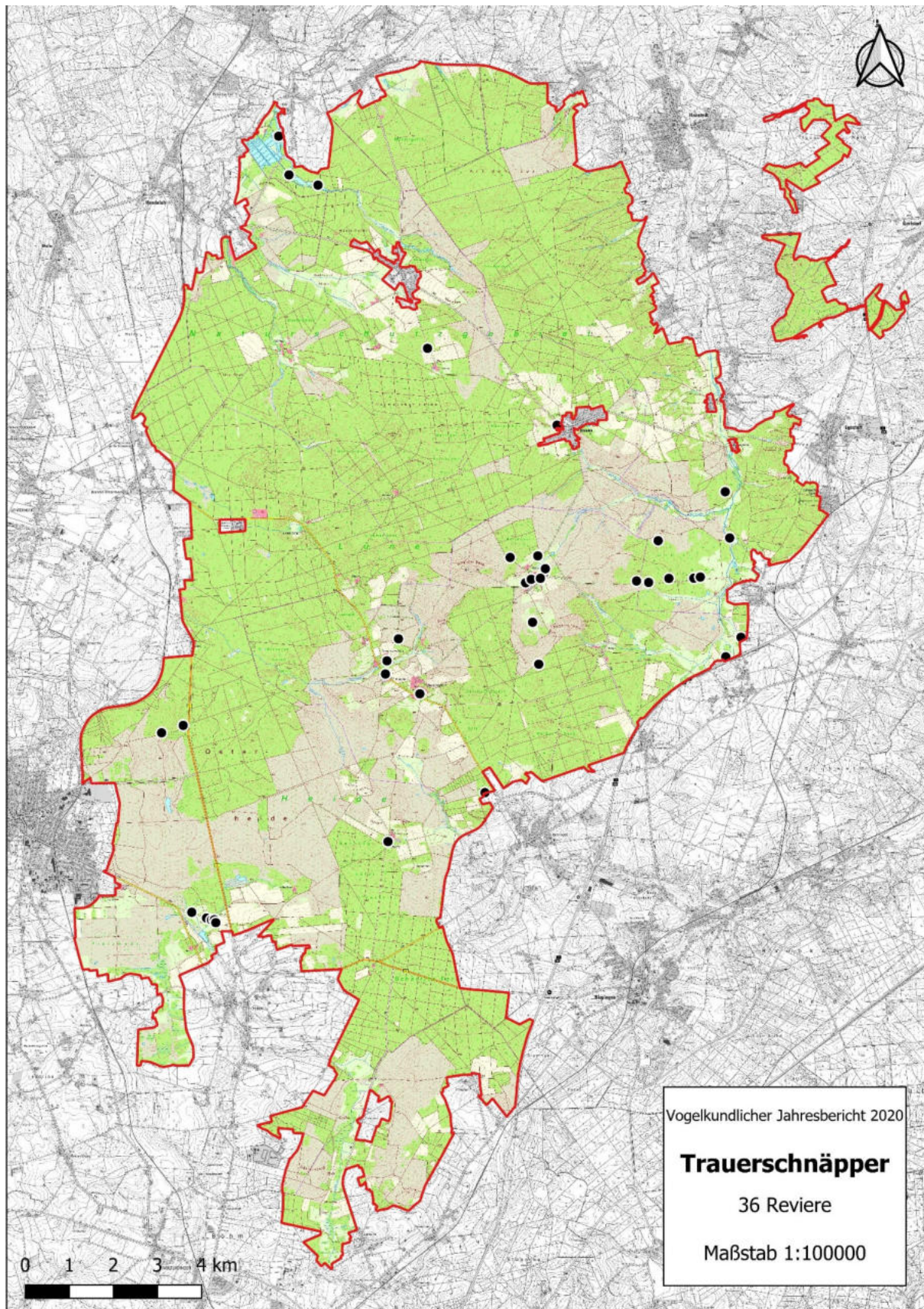




Karte 72: Grauschnäpper 2023

Kartengrundlage: Digitale Topographische Karte 1:25 000 (DTK25), LGLN, abgerufen über WMS, 2025.

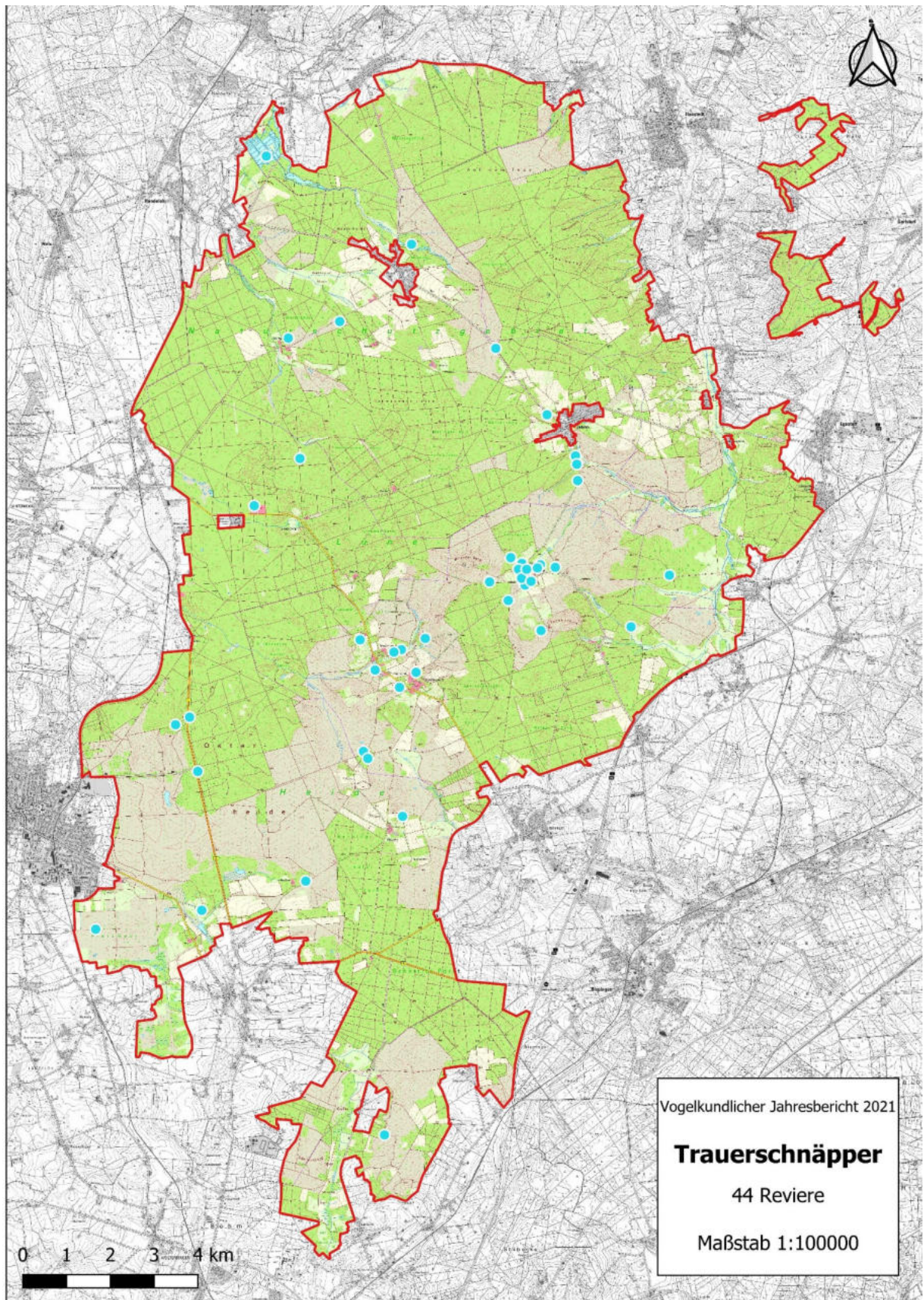




Karte 73: Trauerschnäpper 2020

Kartengrundlage: Digitale Topographische Karte 1:25 000 (DTK25), LGLN, abgerufen über WMS, 2025.

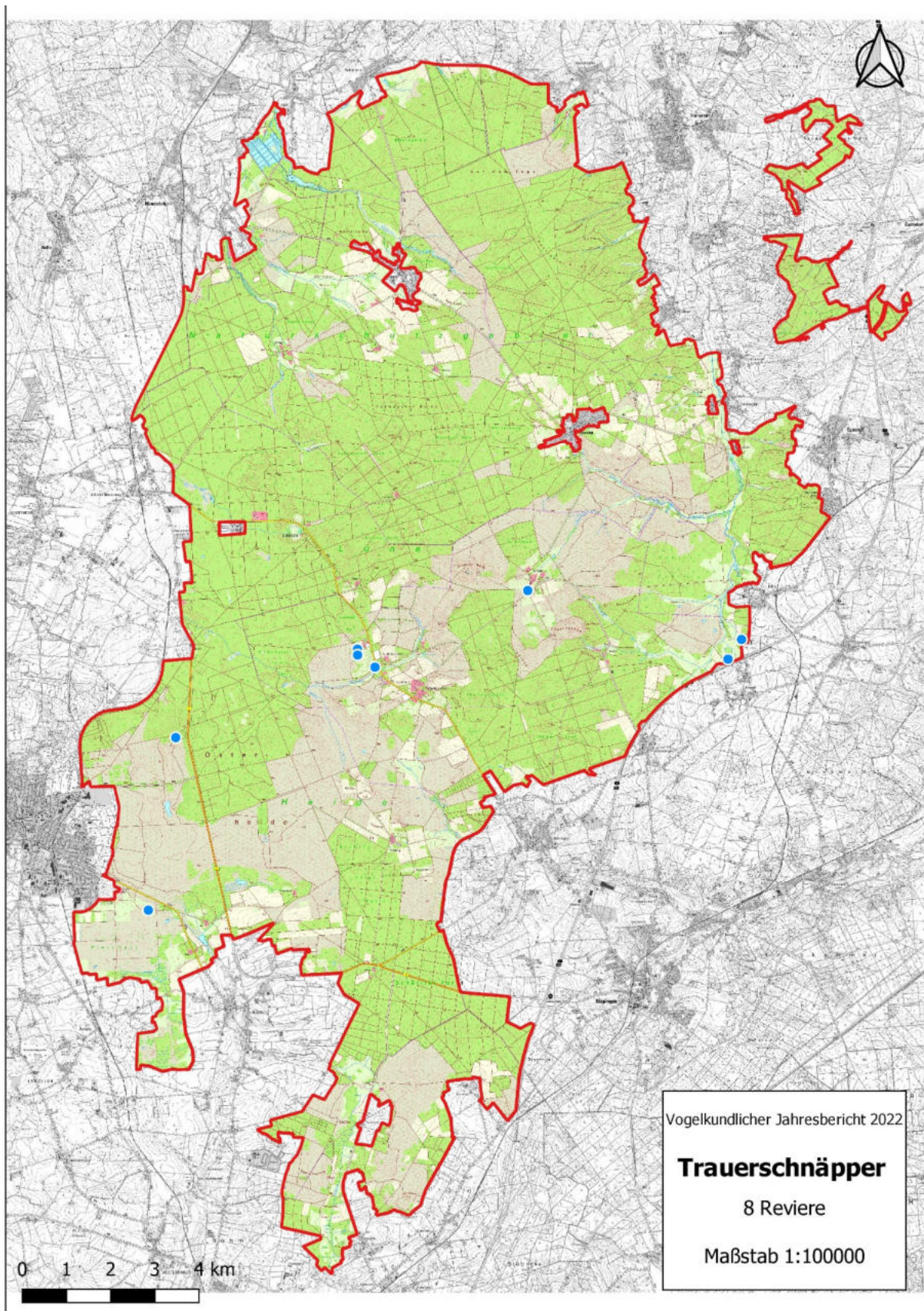




Karte 74: Trauerschnäpper 2021

Kartengrundlage: Digitale Topographische Karte 1:25 000 (DTK25), LGLN, abgerufen über WMS, 2025.

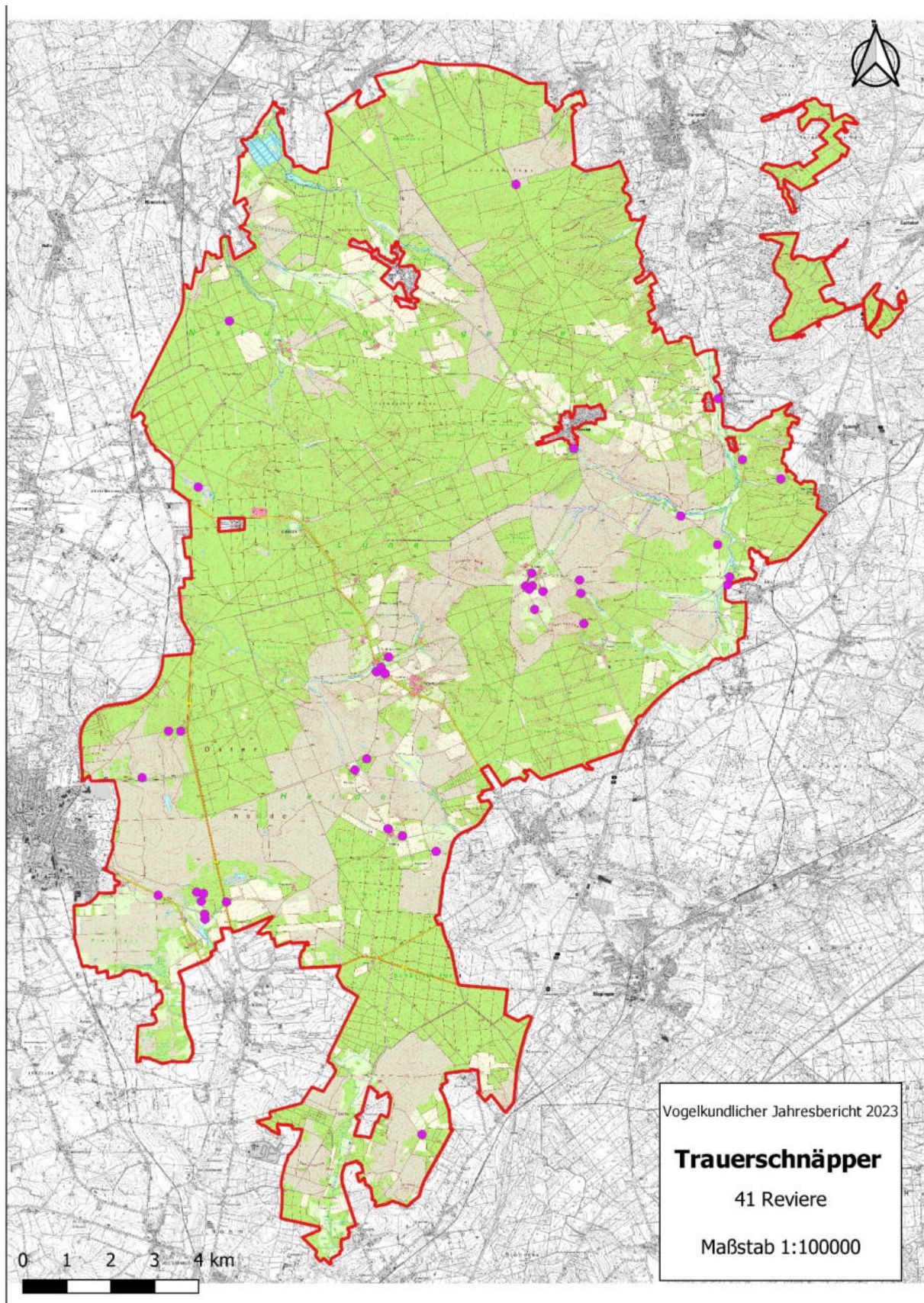




Karte 75: Trauerschnäpper 2022

Kartengrundlage: Digitale Topographische Karte 1:25 000 (DTK25), LGLN, abgerufen über WMS, 2025.

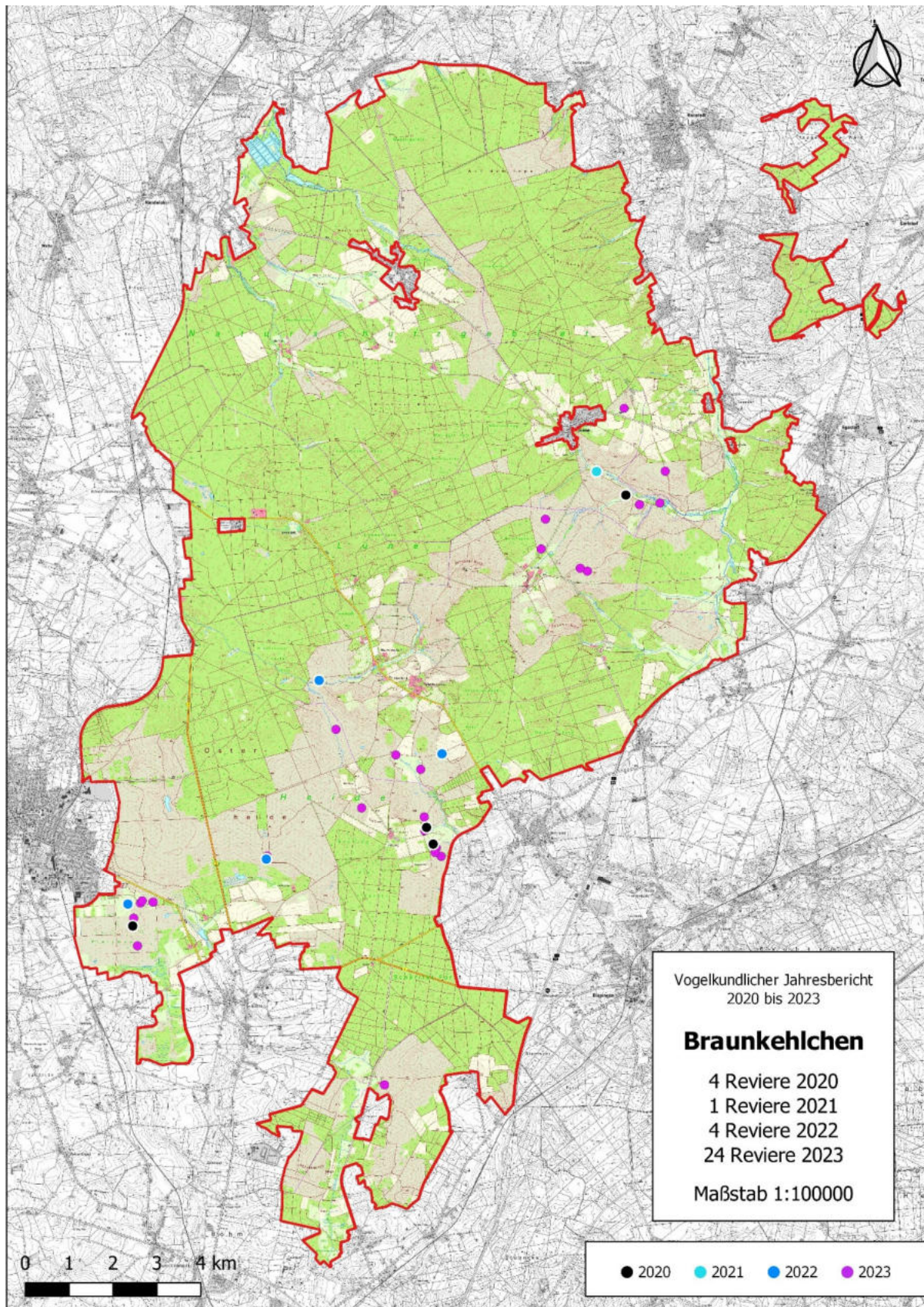




Karte 76: Trauerschnäpper 2023

Kartengrundlage: Digitale Topographische Karte 1:25 000 (DTK25), LGLN, abgerufen über WMS, 2025.

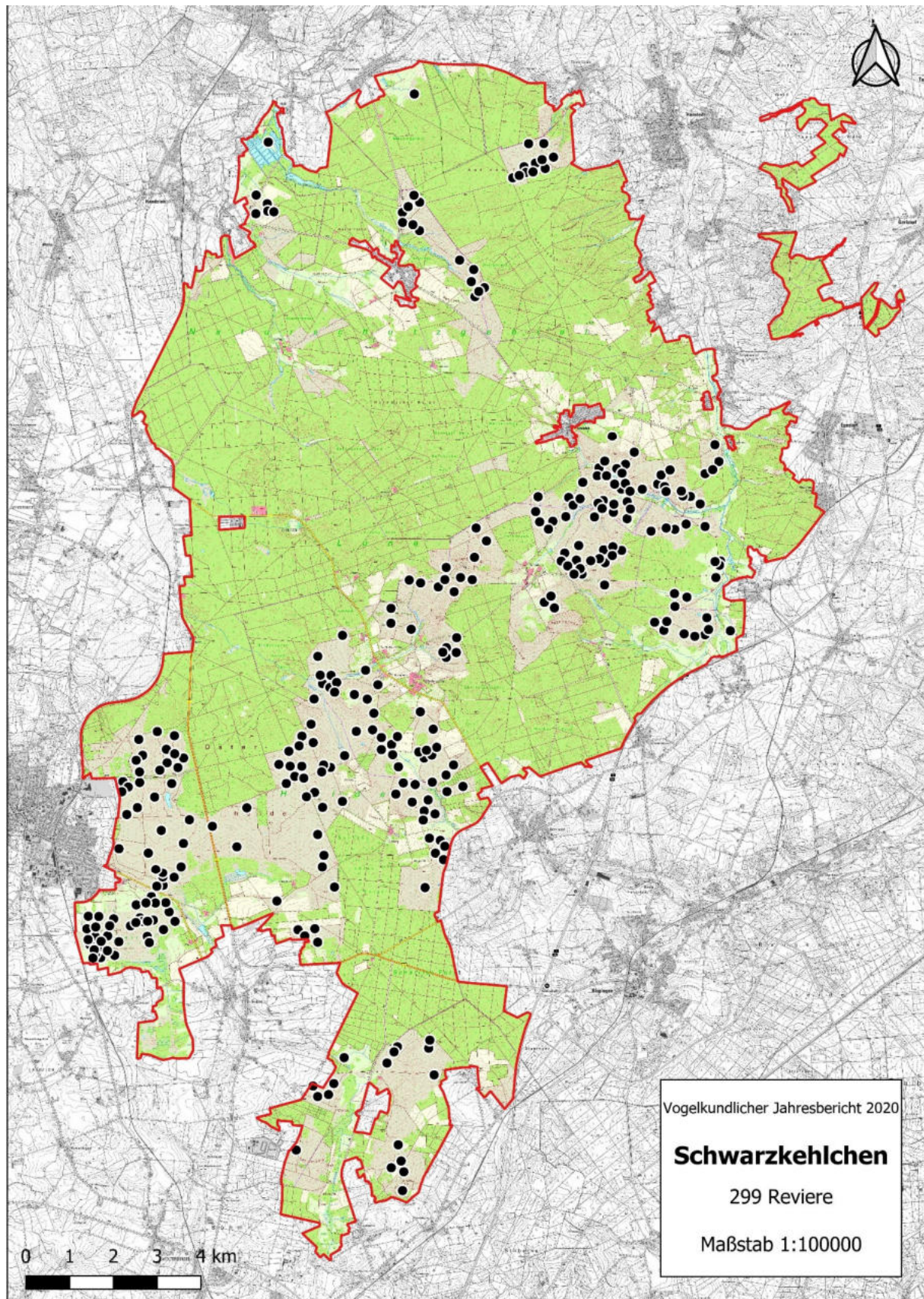




Karte 77: Braunkehlchen 2020-2023

Kartengrundlage: Digitale Topographische Karte 1:25 000 (DTK25), LGLN, abgerufen über WMS, 2025.

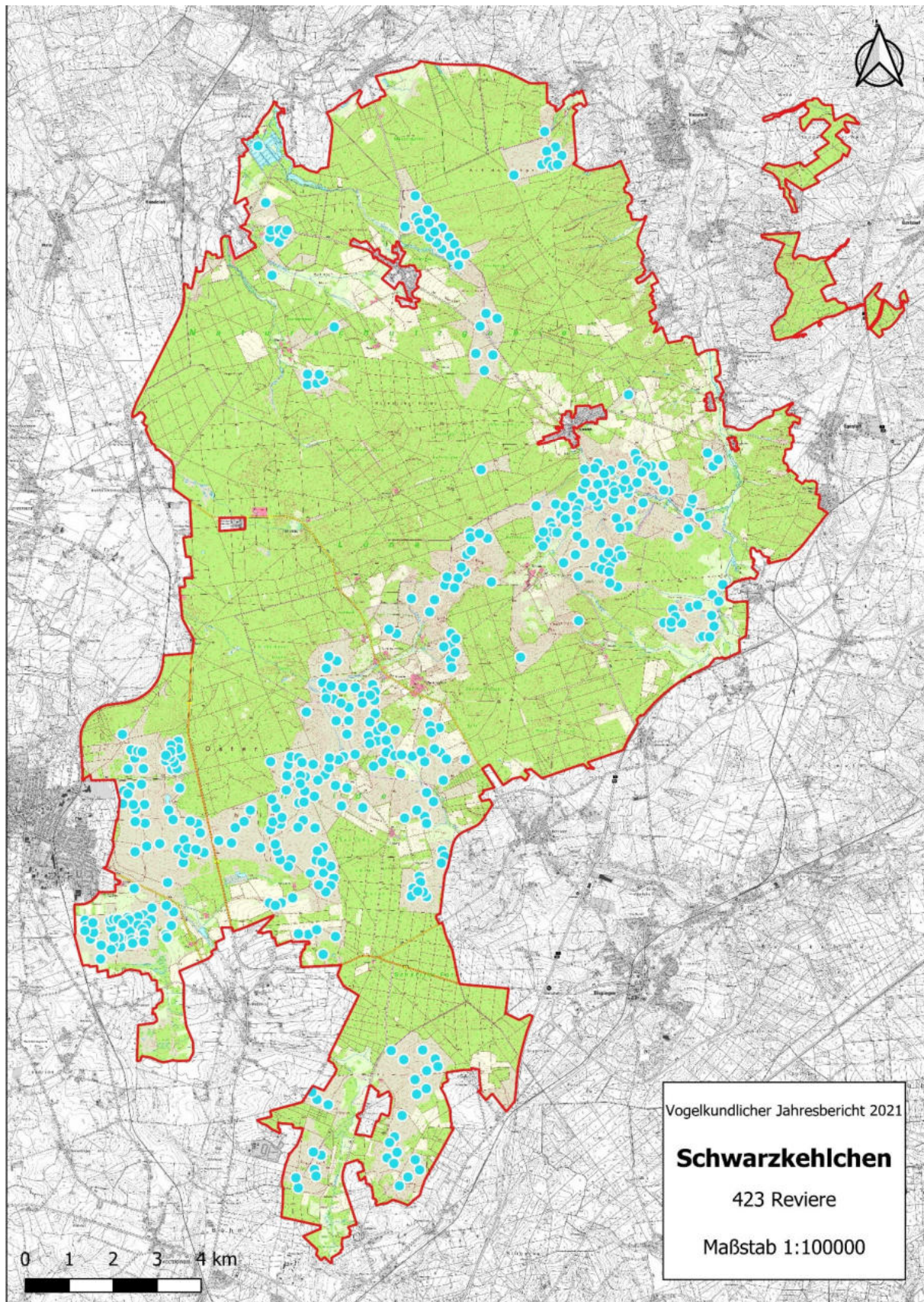




Karte 78: Schwarzkehlchen 2020

Kartengrundlage: Digitale Topographische Karte 1:25 000 (DTK25), LGLN, abgerufen über WMS, 2025.

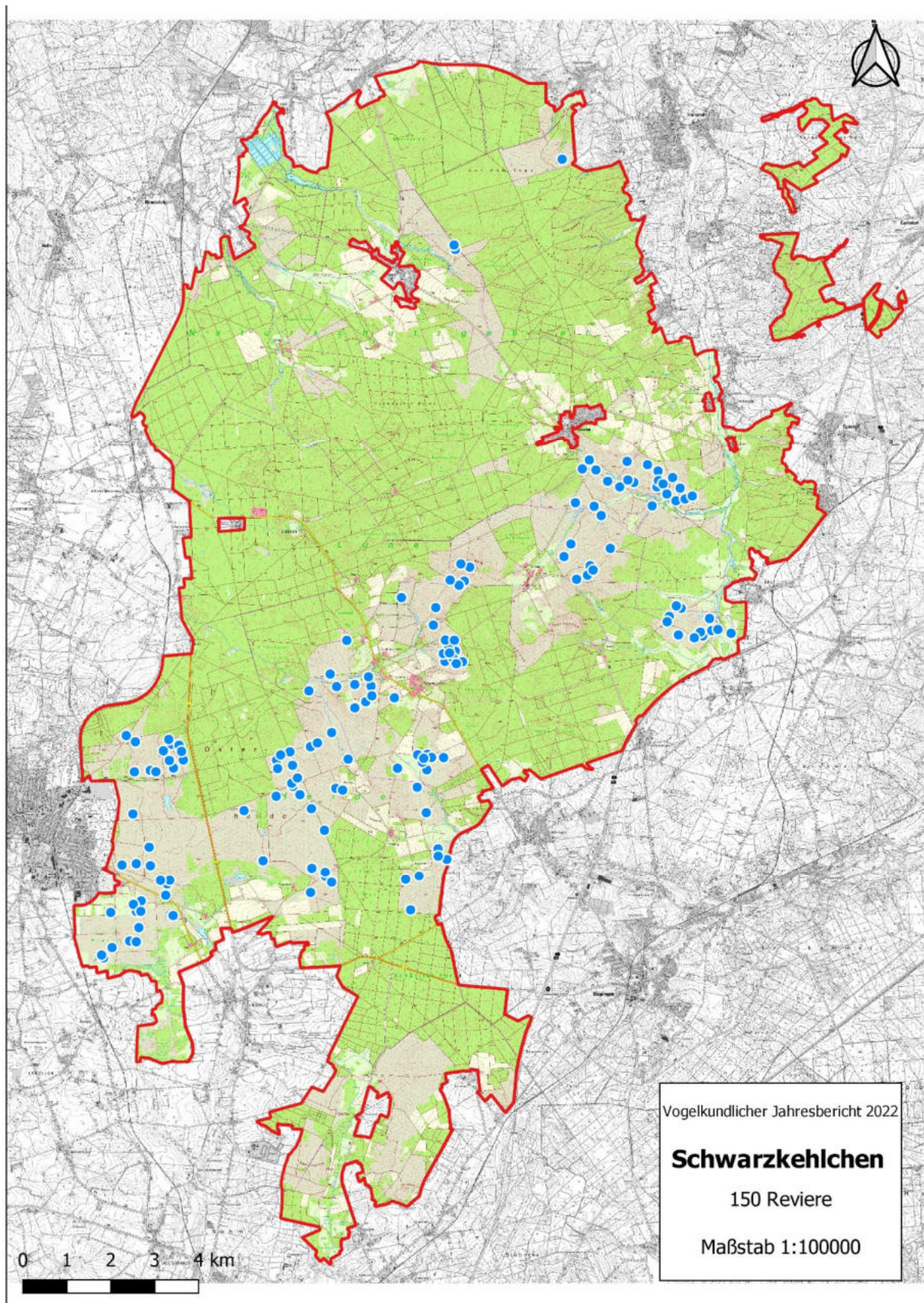




Karte 79: Schwarzkehlchen 2021

Kartengrundlage: Digitale Topographische Karte 1:25 000 (DTK25), LGLN, abgerufen über WMS, 2025.

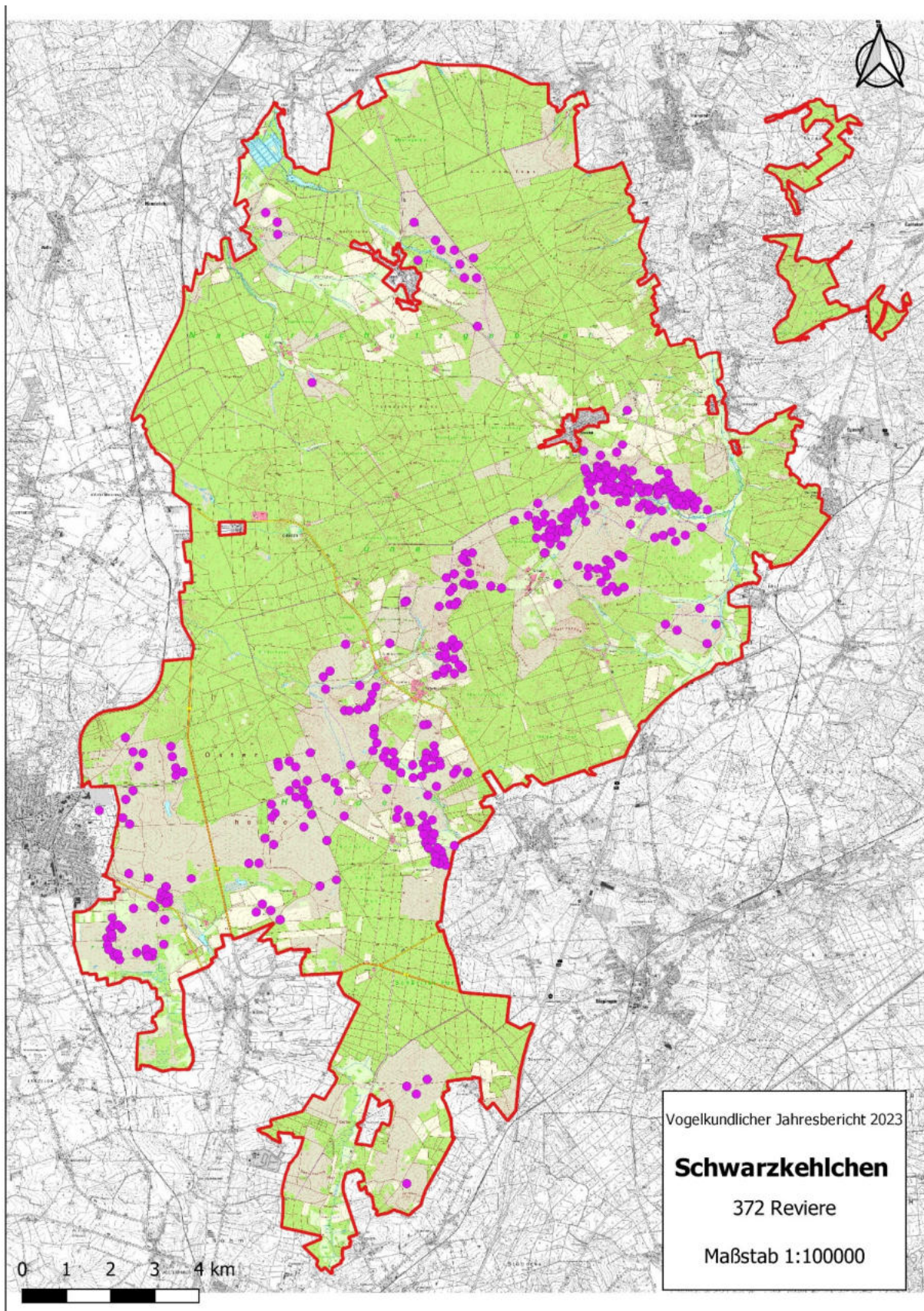




Karte 80: Schwarzkehlchen 2022

Kartengrundlage: Digitale Topographische Karte 1:25 000 (DTK25), LGLN, abgerufen über WMS, 2025.

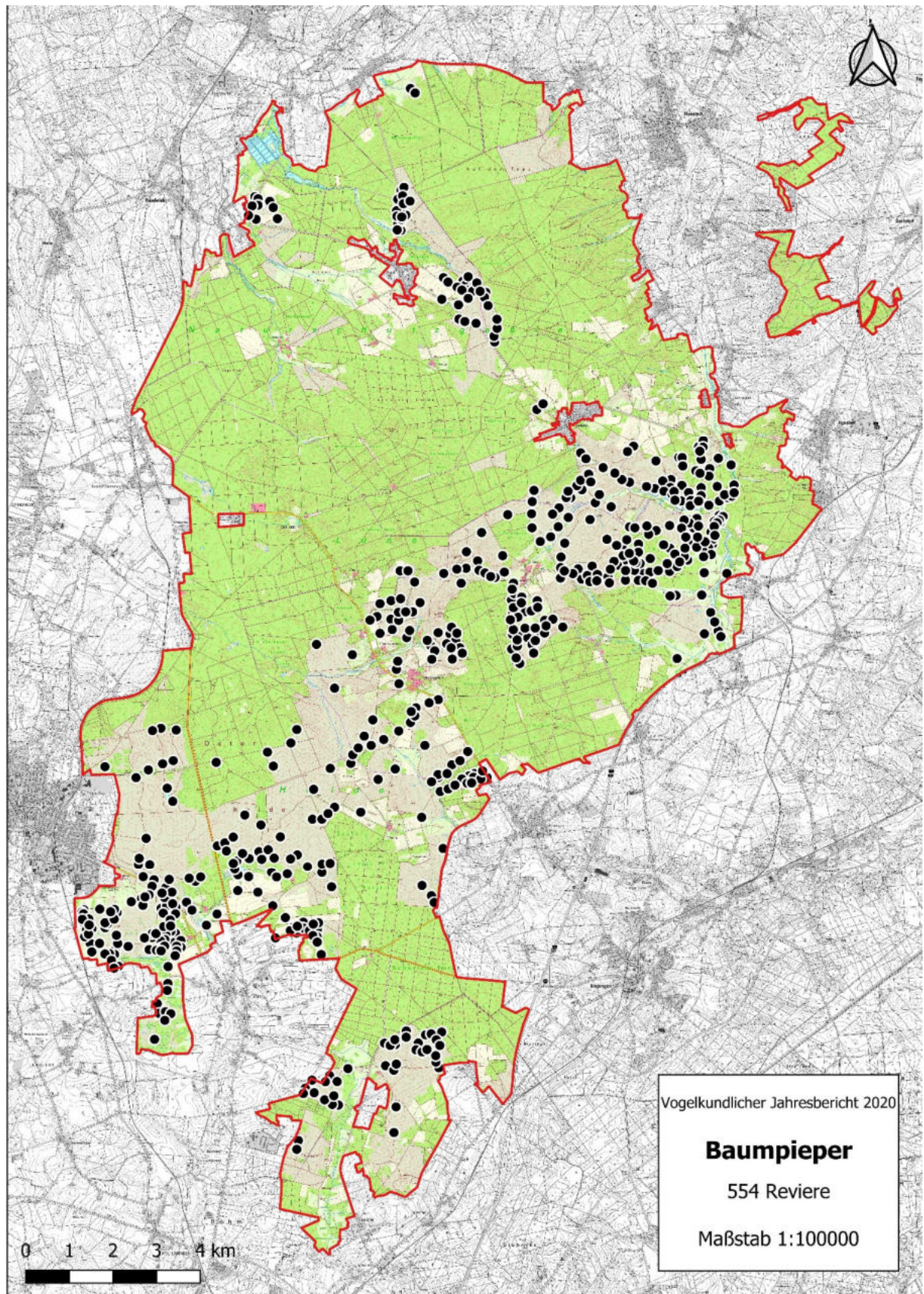




Karte 6: Schwarzkehlchen 2023

Kartengrundlage: Digitale Topographische Karte 1:25 000 (DTK25), LGLN, abgerufen über WMS, 2025.

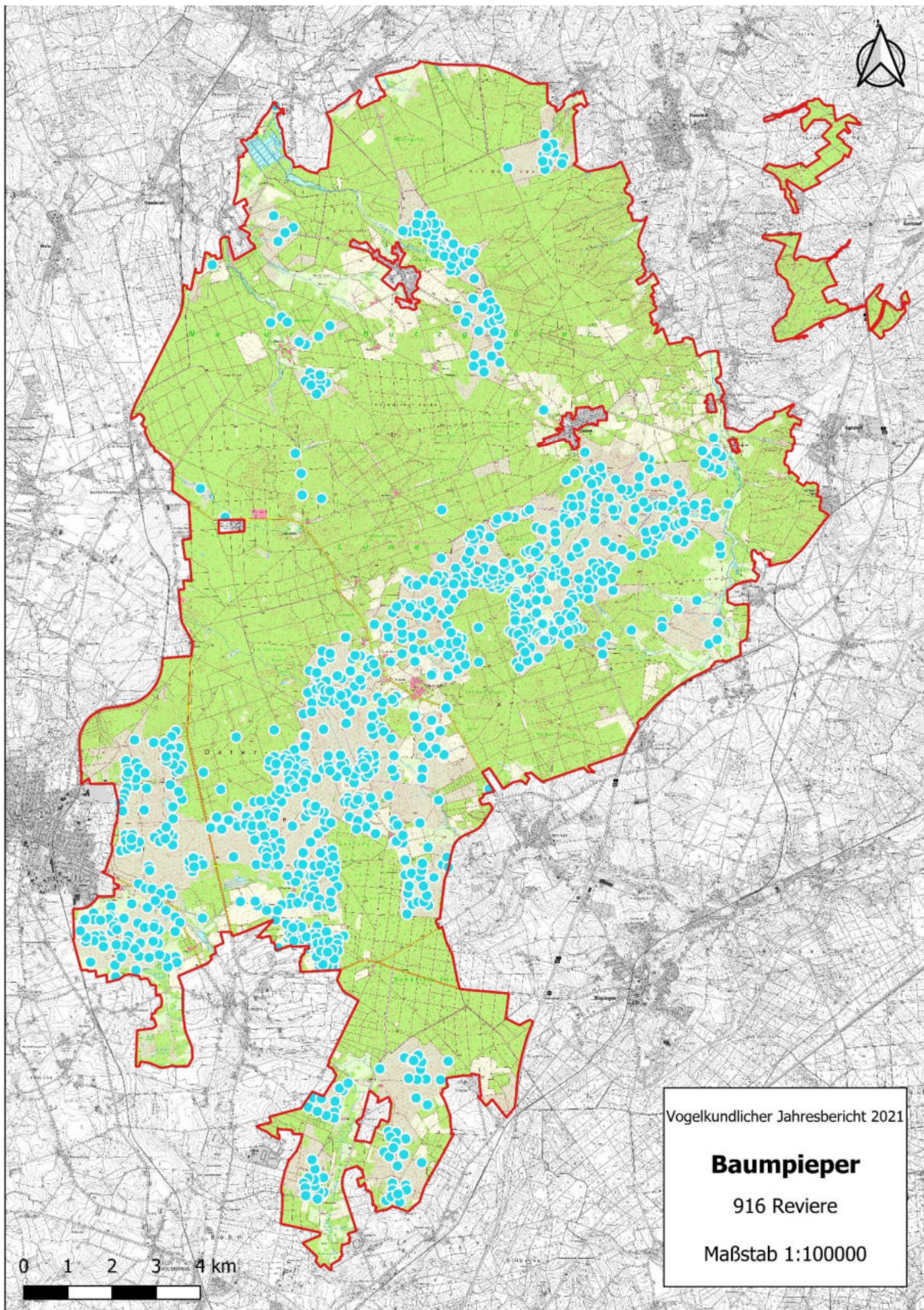




Karte 82: Baumpieper 2020

Kartengrundlage: Digitale Topographische Karte 1:25 000 (DTK25), LGLN, abgerufen über WMS, 2025.

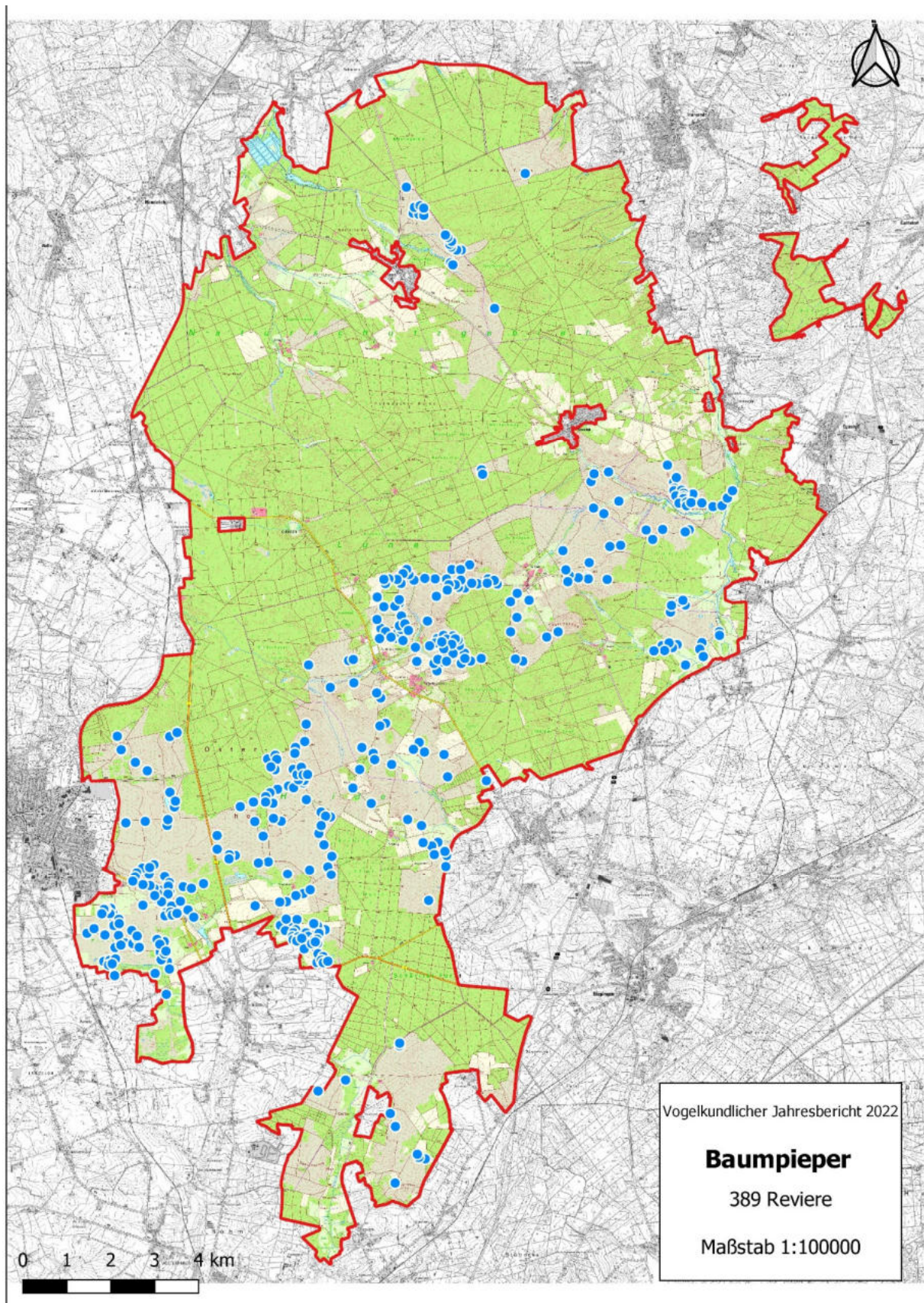




Karte 83: Baumpieper 2021

Kartengrundlage: Digitale Topographische Karte 1:25 000 (DTK25), LGLN, abgerufen über WMS, 2025.

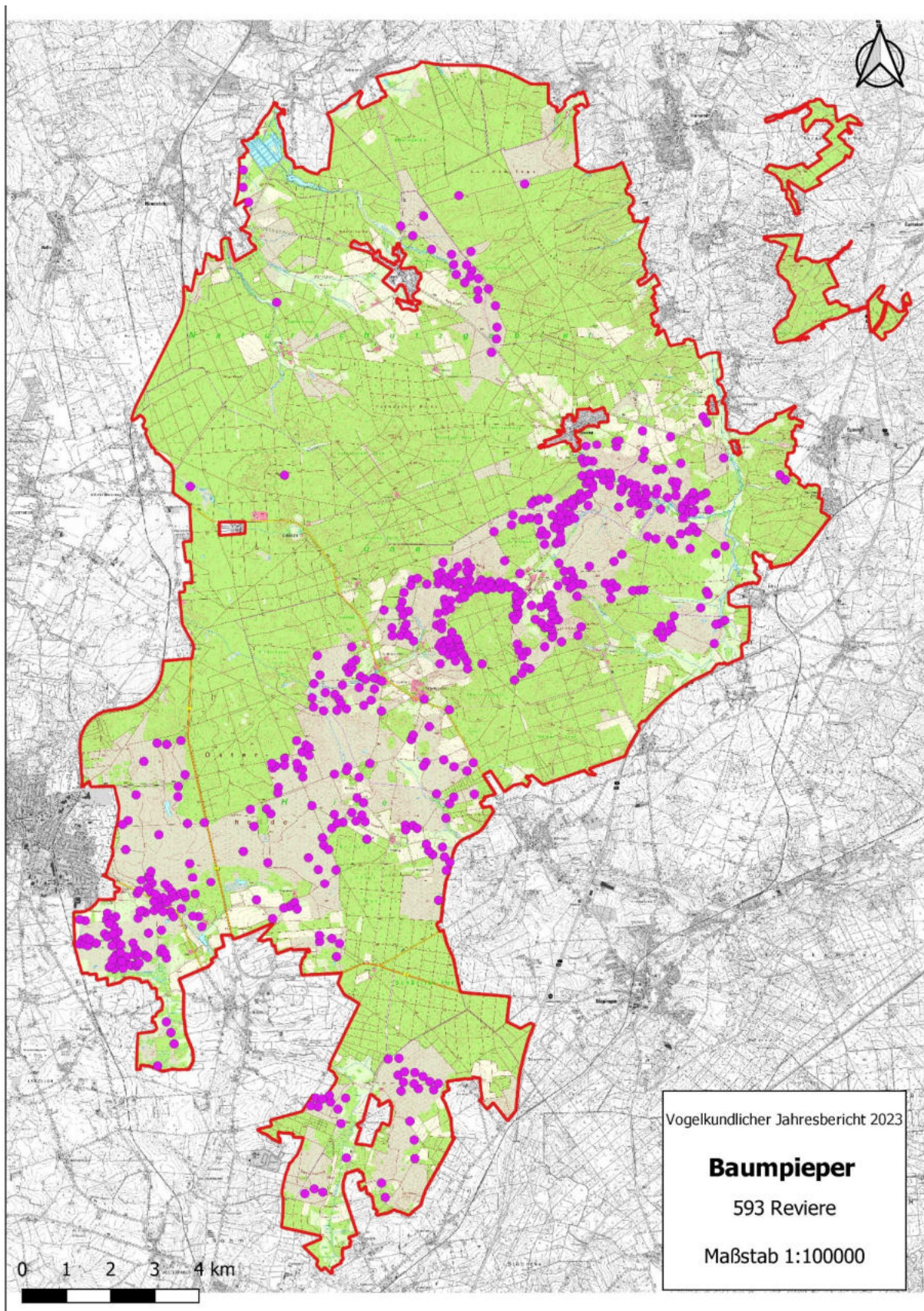




Karte 84: Baumpieper 2022

Kartengrundlage: Digitale Topographische Karte 1:25 000 (DTK25), LGLN, abgerufen über WMS, 2025.

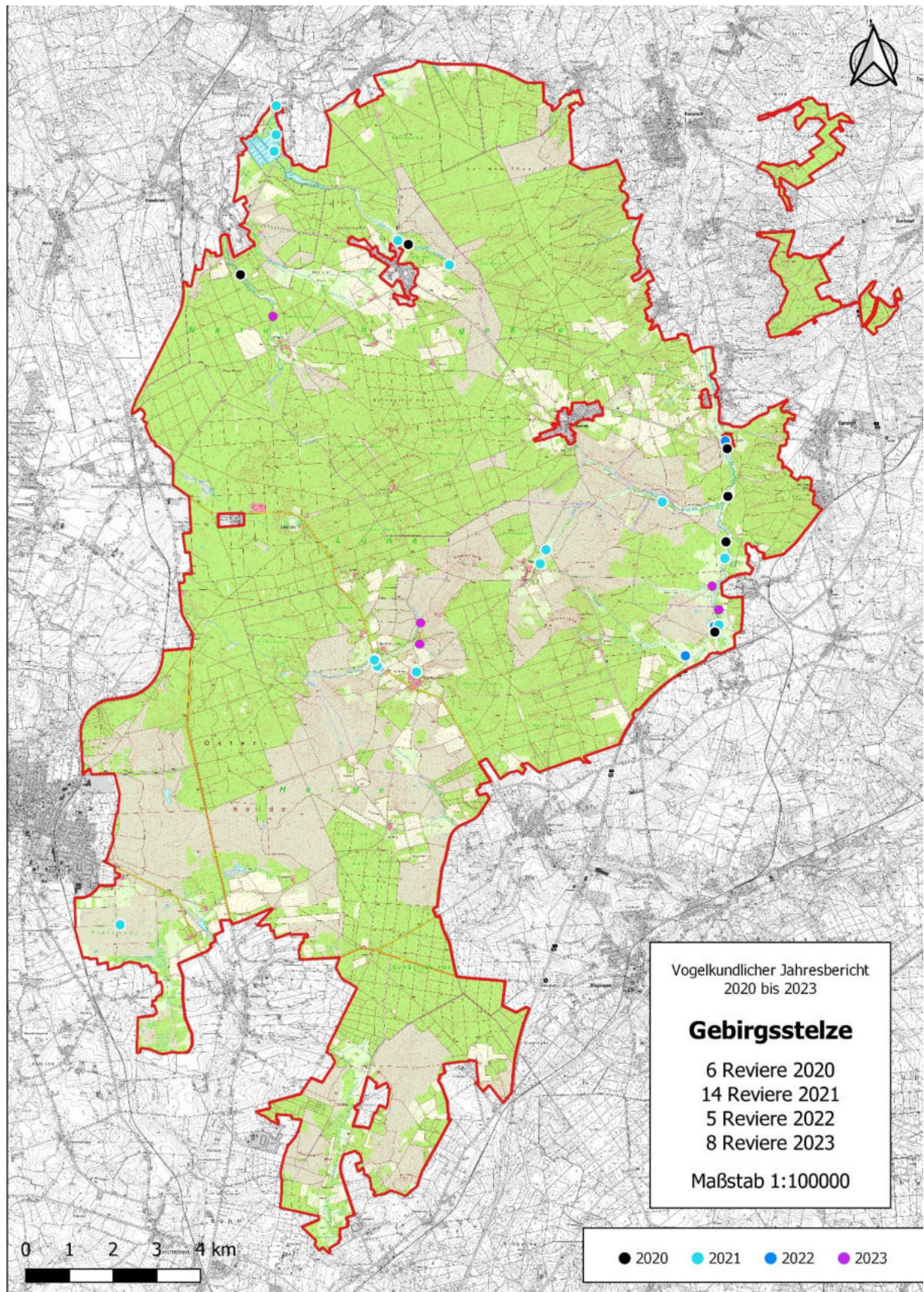




Karte 85: Baumpieper 2023

Kartengrundlage: Digitale Topographische Karte 1:25 000 (DTK25), LGLN, abgerufen über WMS, 2025.

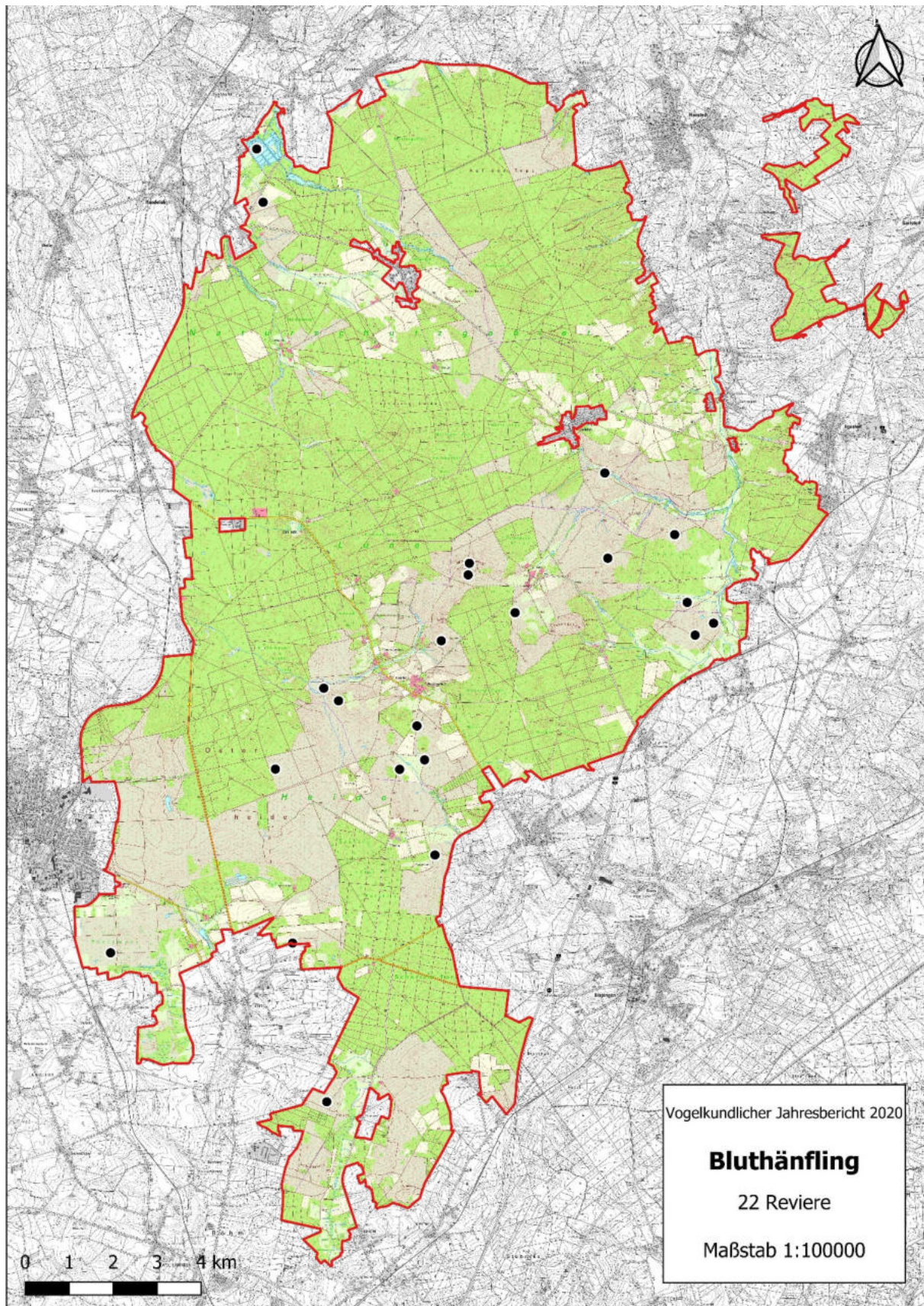




Karte 86: Gebirgsstelze 2020-2023

Kartengrundlage: Digitale Topographische Karte 1:25 000 (DTK25), LGLN, abgerufen über WMS, 2025.

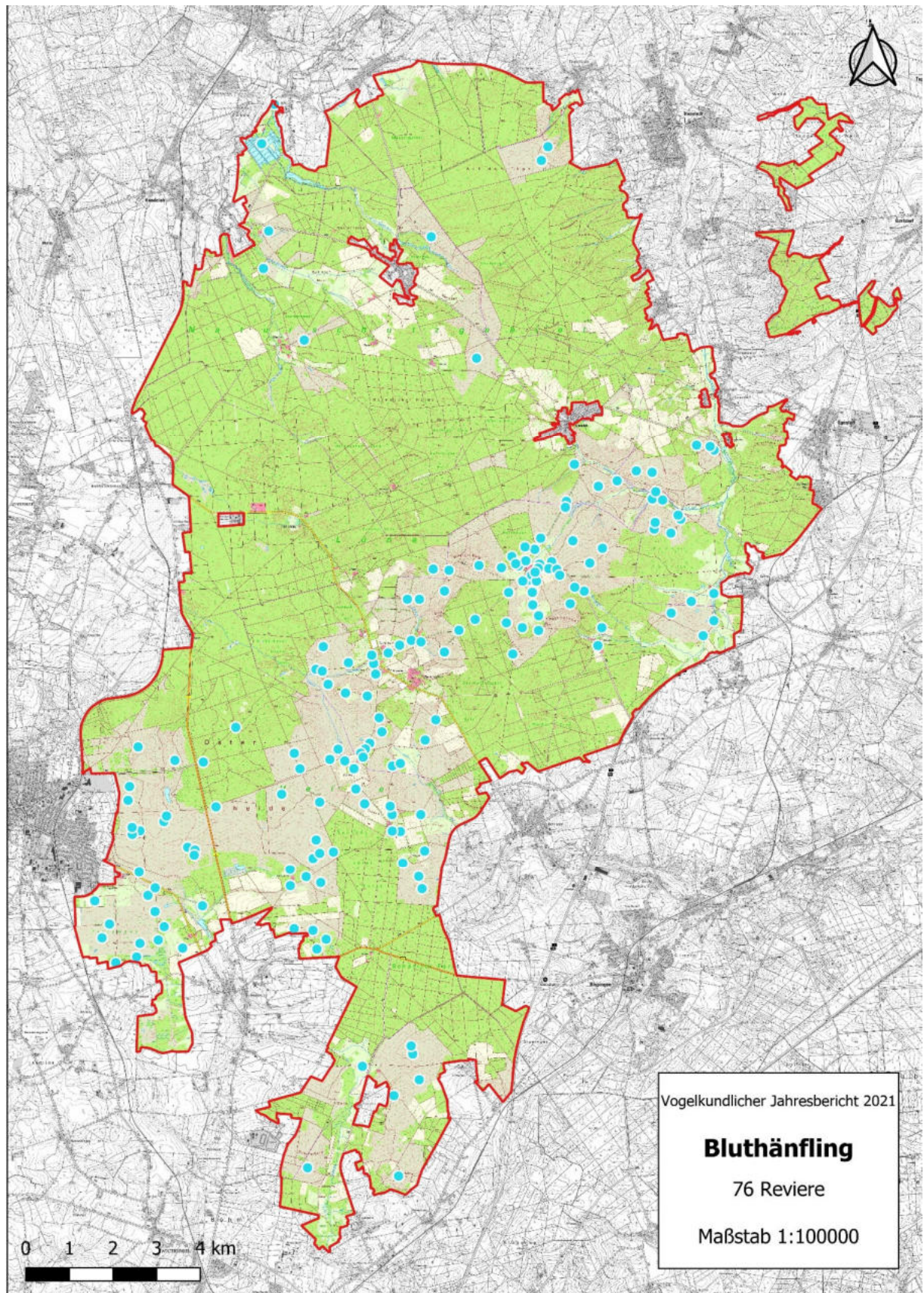




Karte 87: Bluthänfling 2020

Kartengrundlage: Digitale Topographische Karte 1:25 000 (DTK25), LGLN, abgerufen über WMS, 2025.

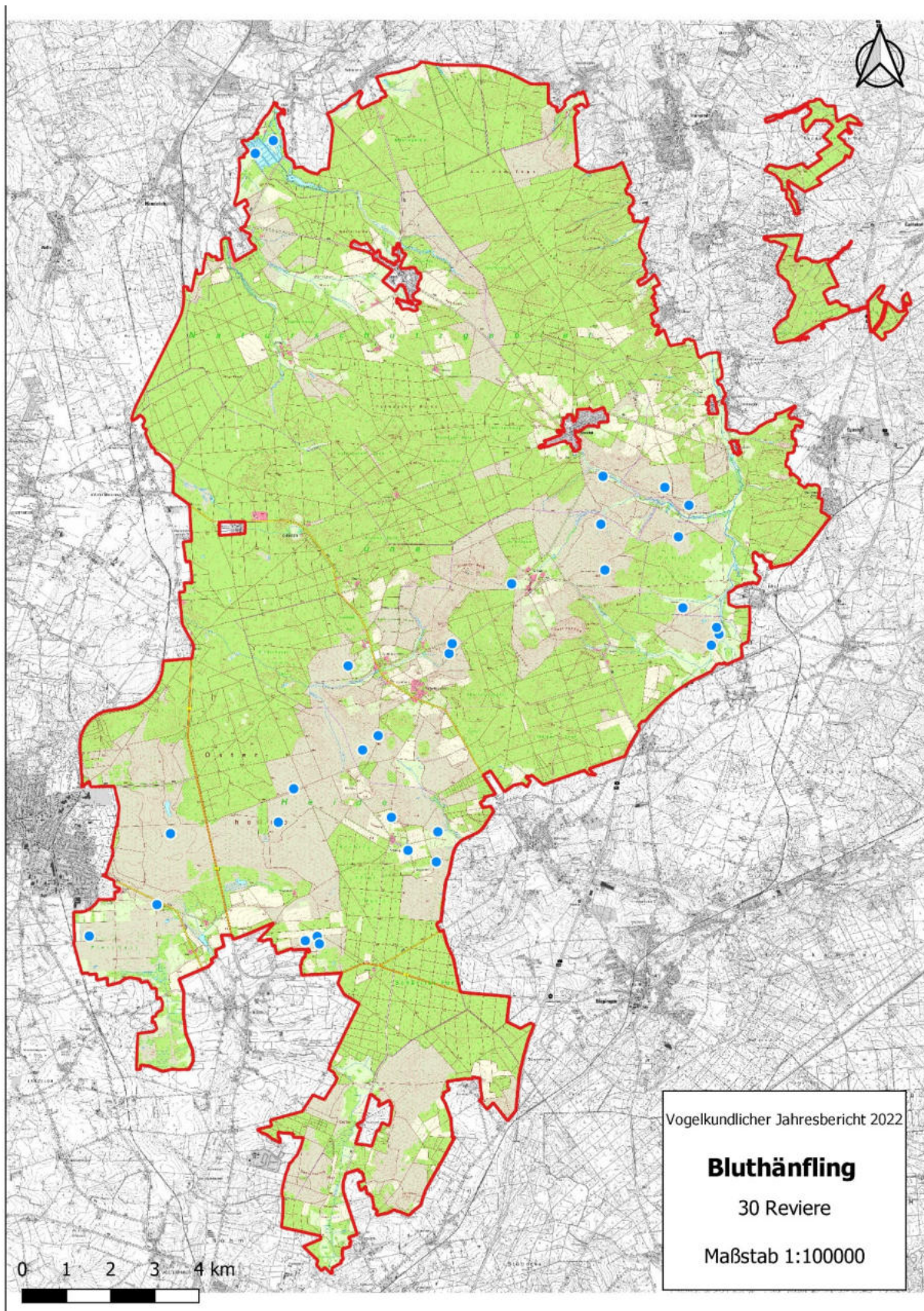




Karte 88: Bluthänfling 2021

Kartengrundlage: Digitale Topographische Karte 1:25 000 (DTK25), LGLN, abgerufen über WMS, 2025.

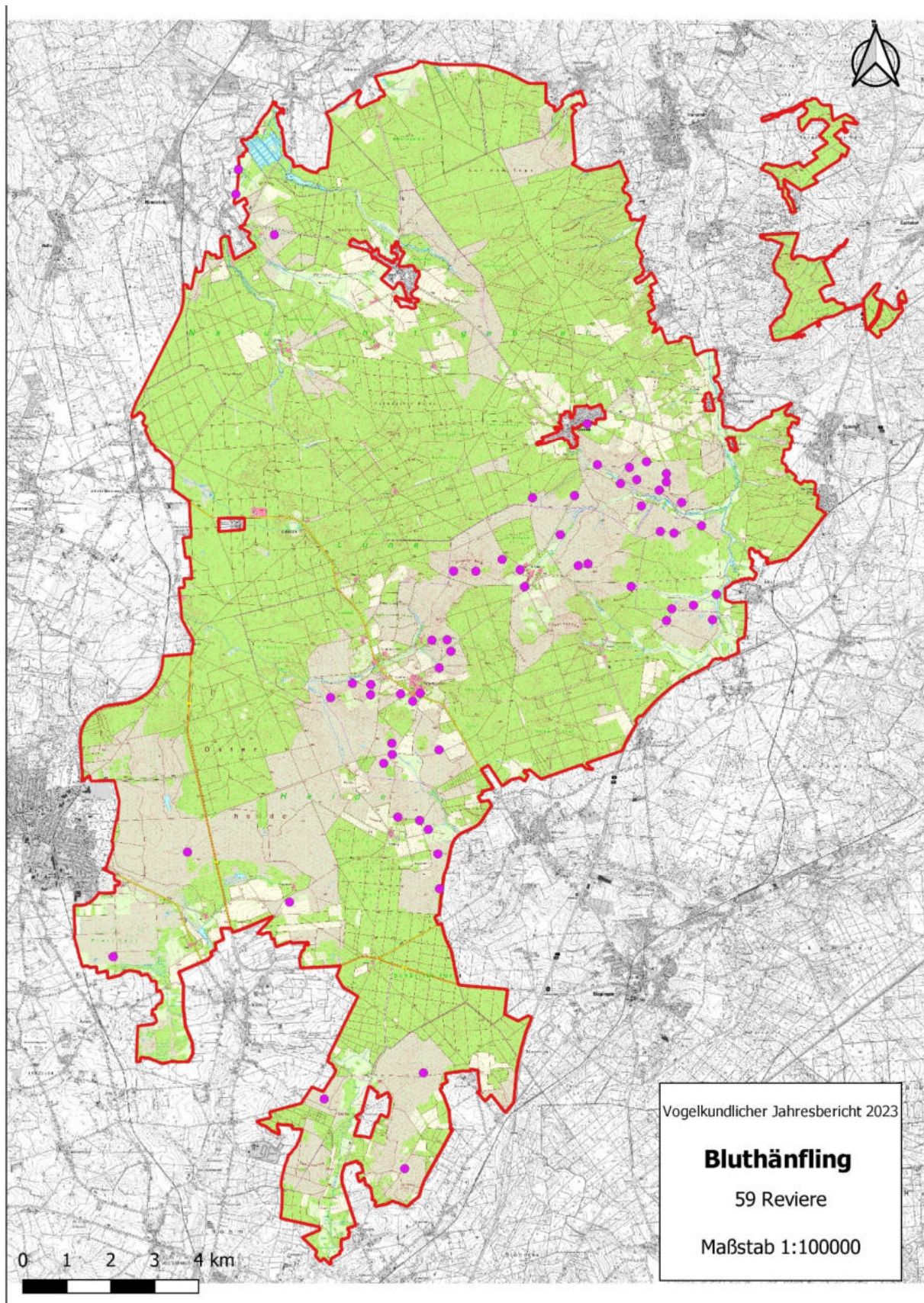




Karte 89: Bluthänfling 2022

Kartengrundlage: Digitale Topographische Karte 1:25 000 (DTK25), LGLN, abgerufen über WMS, 2025.

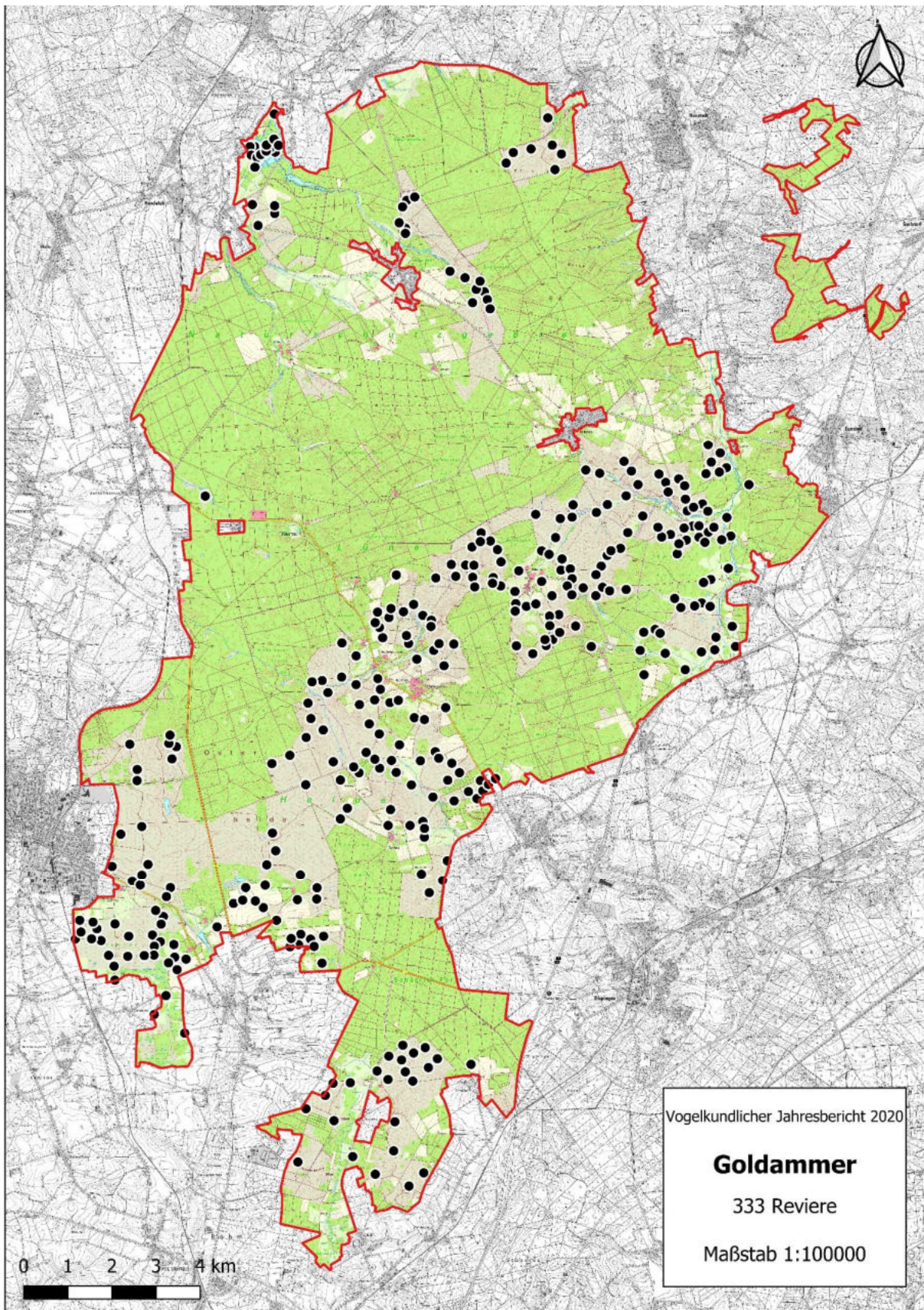




Karte 90: Bluthänfling 2023

Kartengrundlage: Digitale Topographische Karte 1:25 000 (DTK25), LGLN, abgerufen über WMS, 2025.

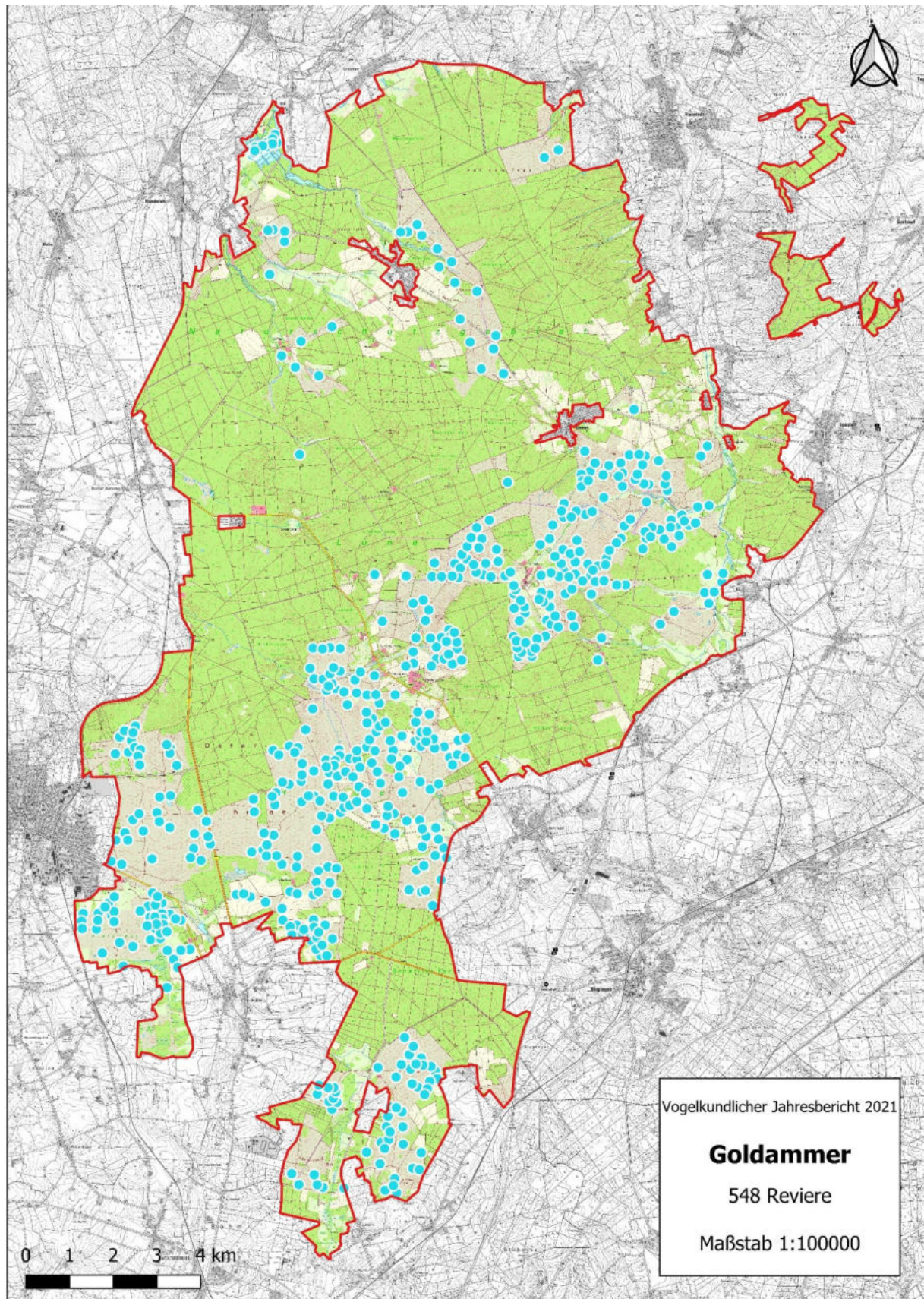




Karte 91: Goldammer 2020

Kartengrundlage: Digitale Topographische Karte 1:25 000 (DTK25), LGLN, abgerufen über WMS, 2025.

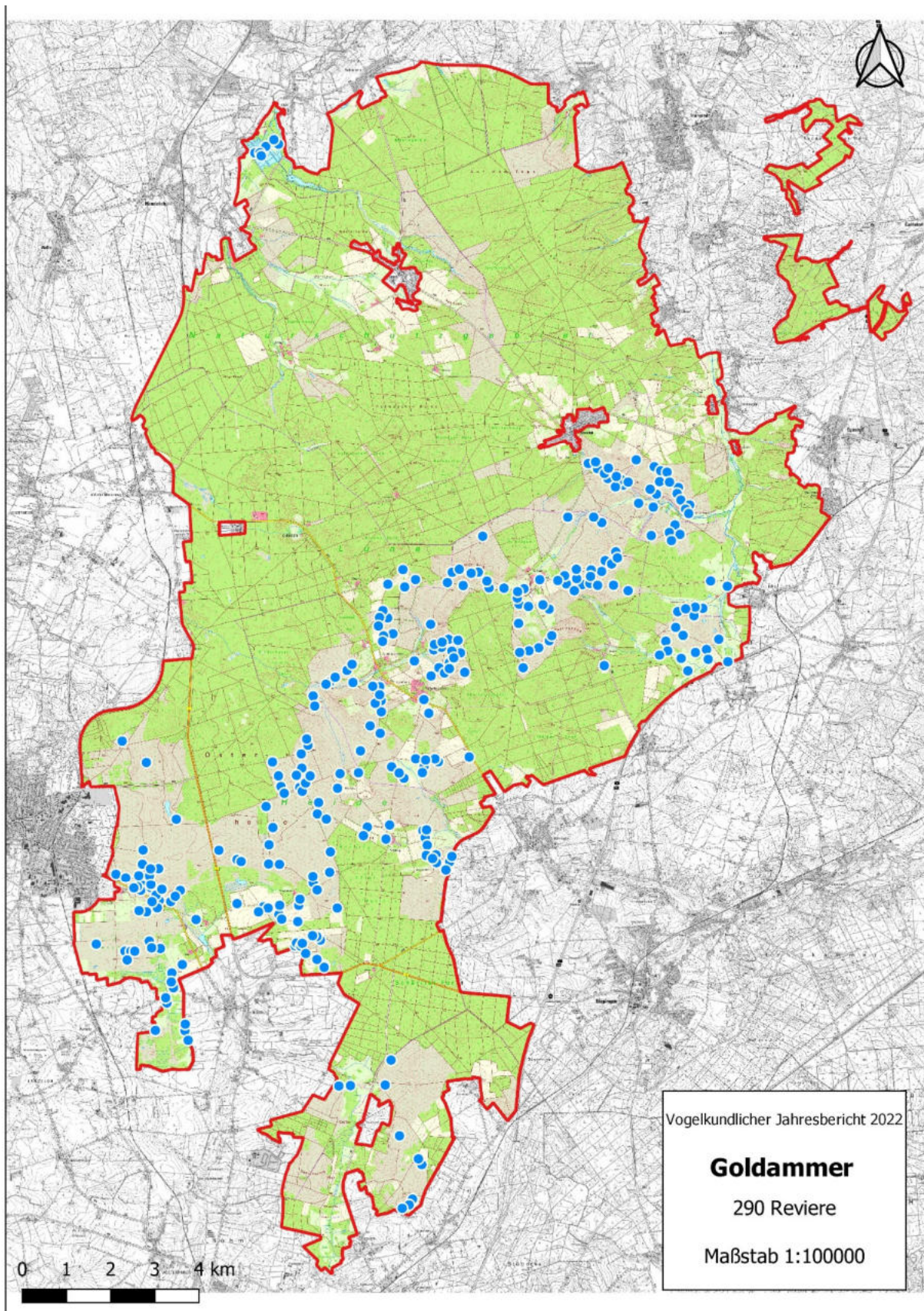




Karte 92: Goldammer 2021

Kartengrundlage: Digitale Topographische Karte 1:25 000 (DTK25), LGLN, abgerufen über WMS, 2025.

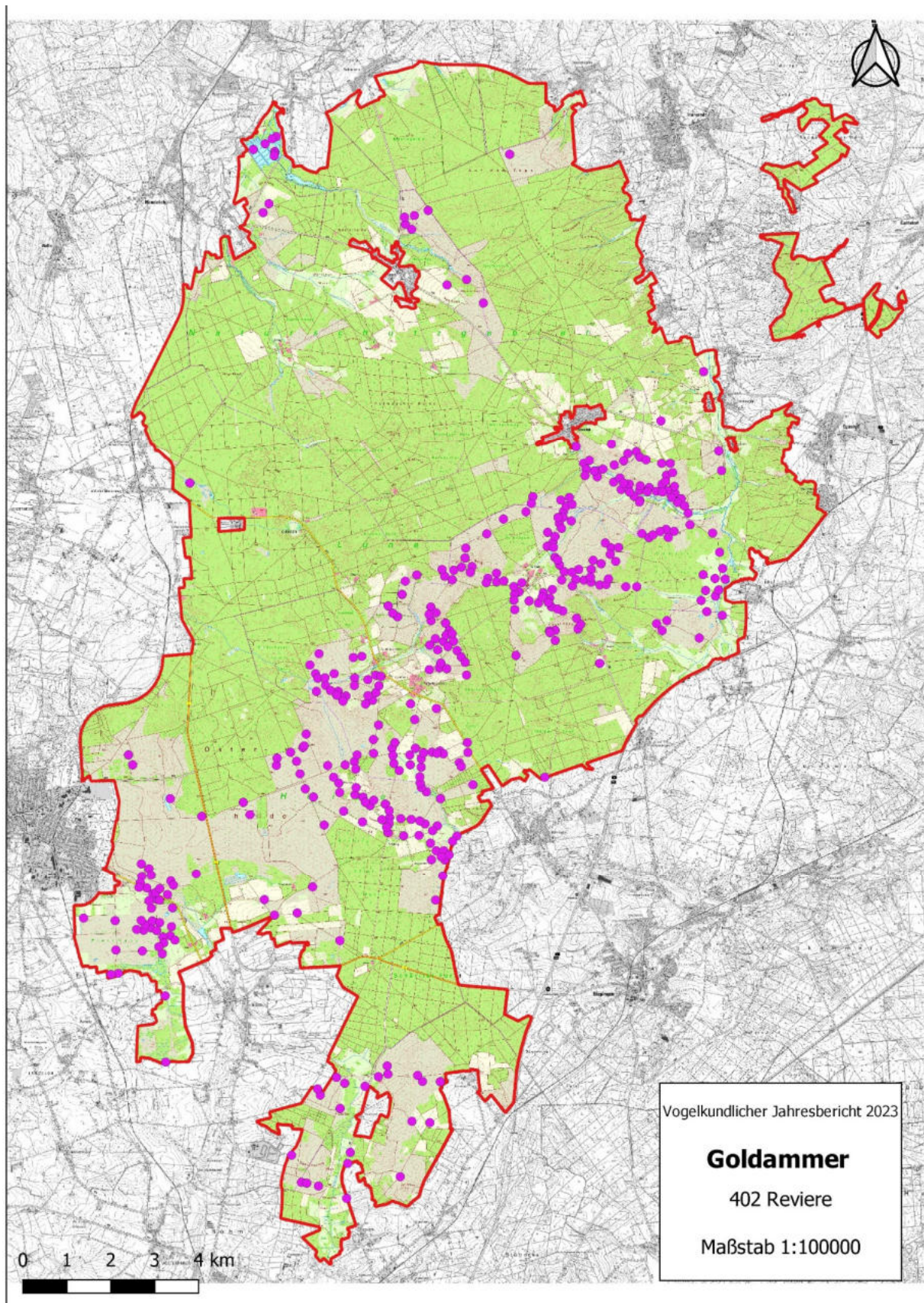




Karte 93: Goldammer 2022

Kartengrundlage: Digitale Topographische Karte 1:25 000 (DTK25), LGLN, abgerufen über WMS, 2025.

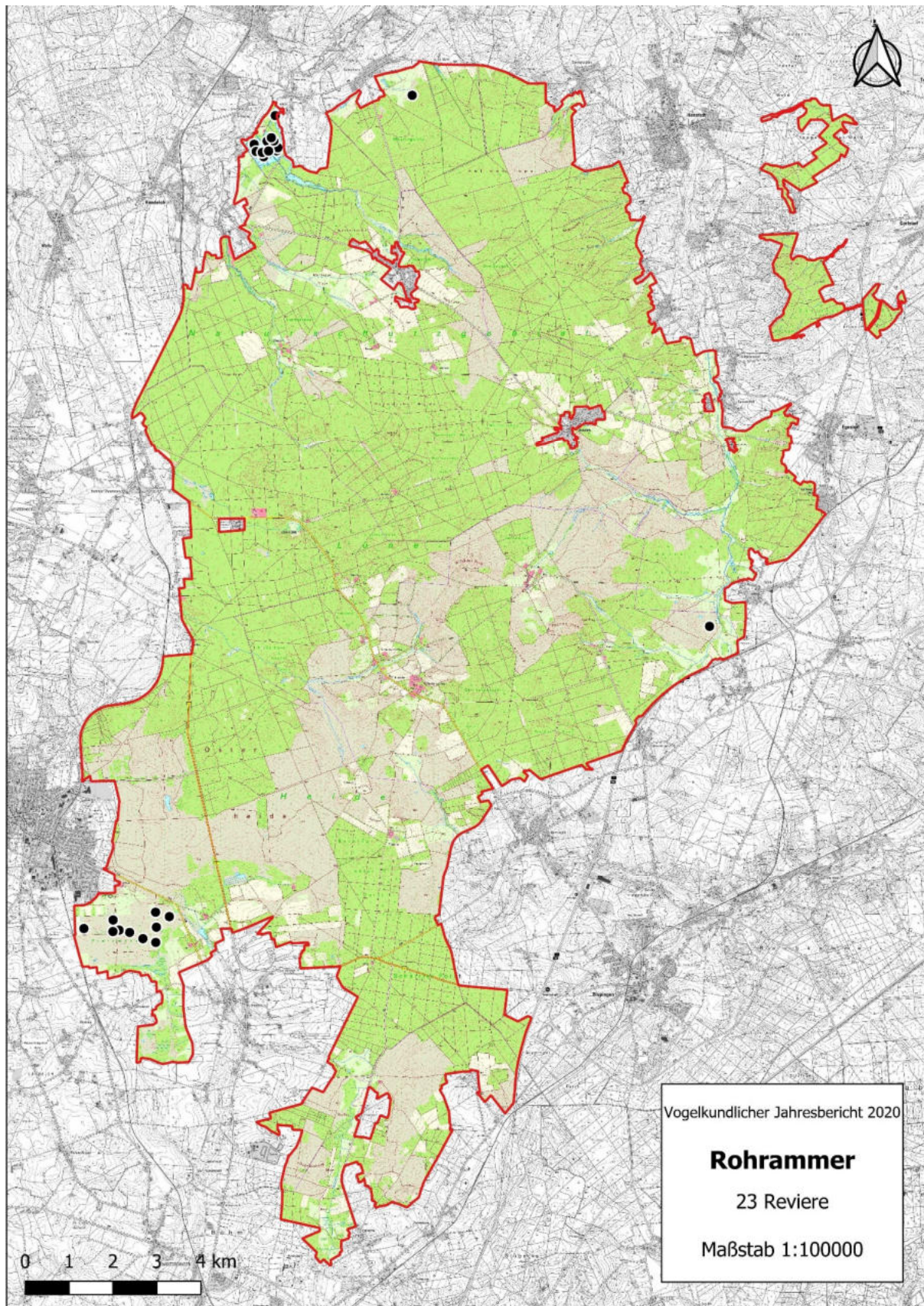




Karte 94: Goldammer 2023

Kartengrundlage: Digitale Topographische Karte 1:25 000 (DTK25), LGLN, abgerufen über WMS, 2025.

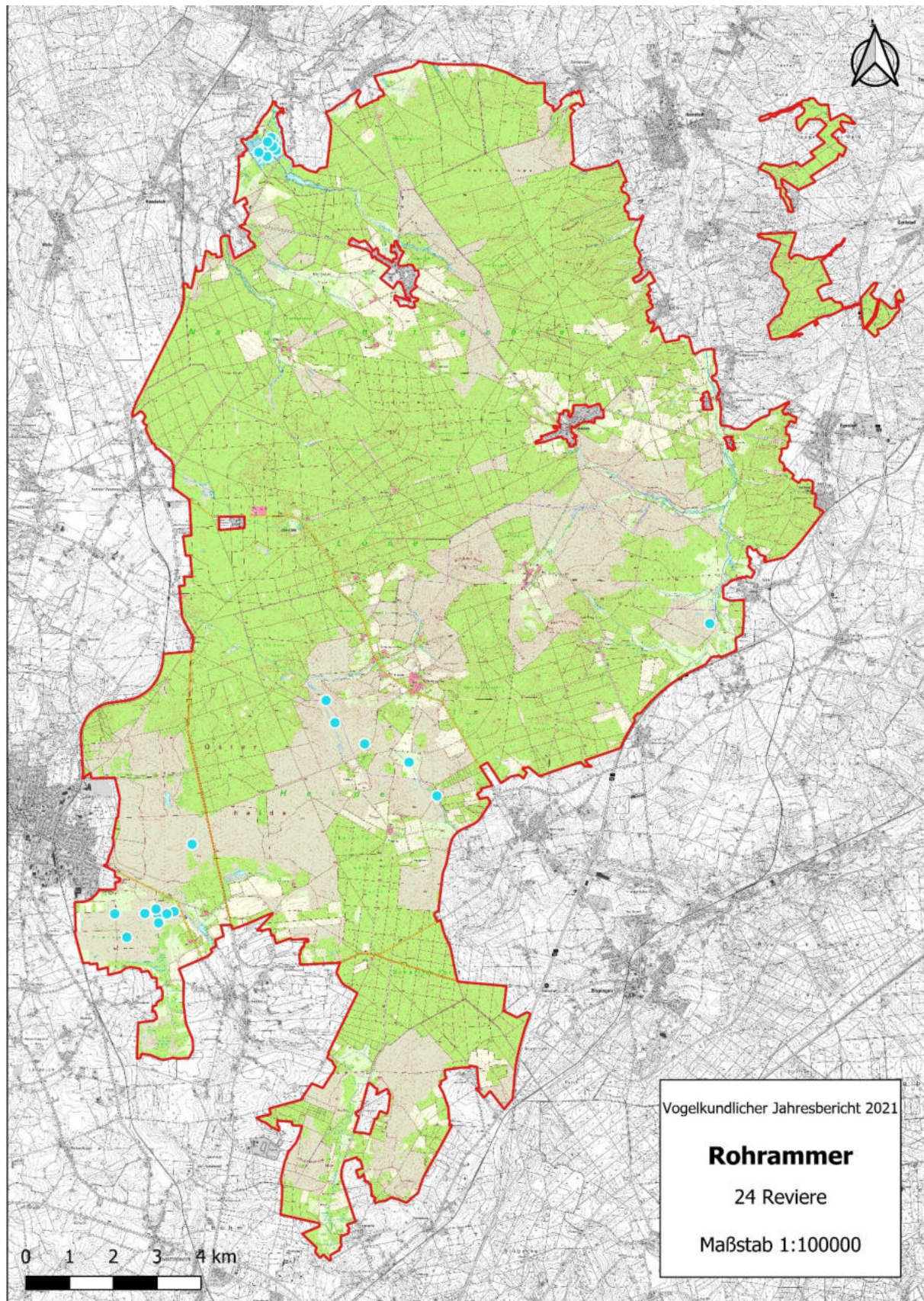




Karte 95: Rohrammer 2020

Kartengrundlage: Digitale Topographische Karte 1:25 000 (DTK25), LGLN, abgerufen über WMS, 2025.

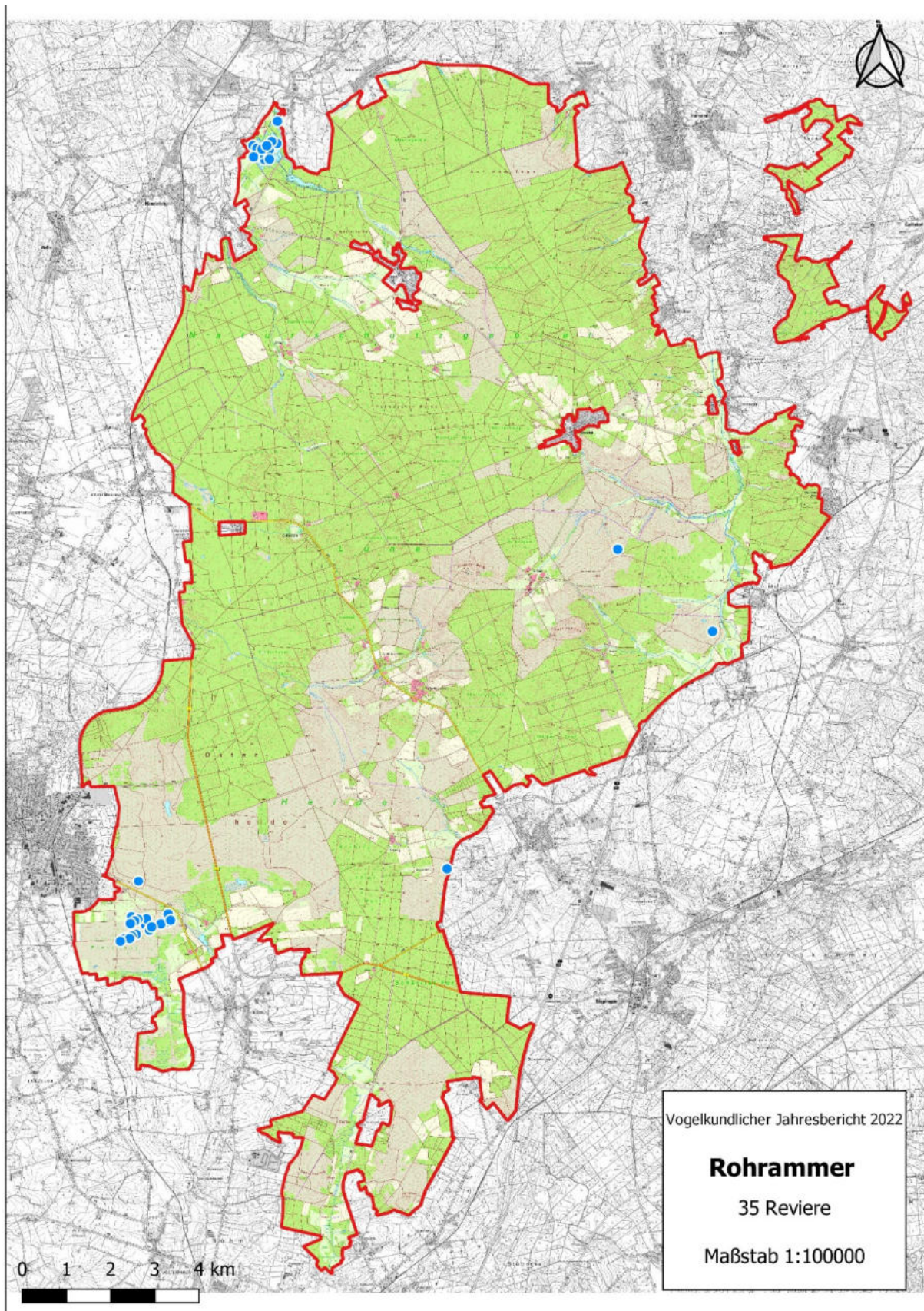




Karte 96: Rohrammer 2021

Kartengrundlage: Digitale Topographische Karte 1:25 000 (DTK25), LGLN, abgerufen über WMS, 2025.

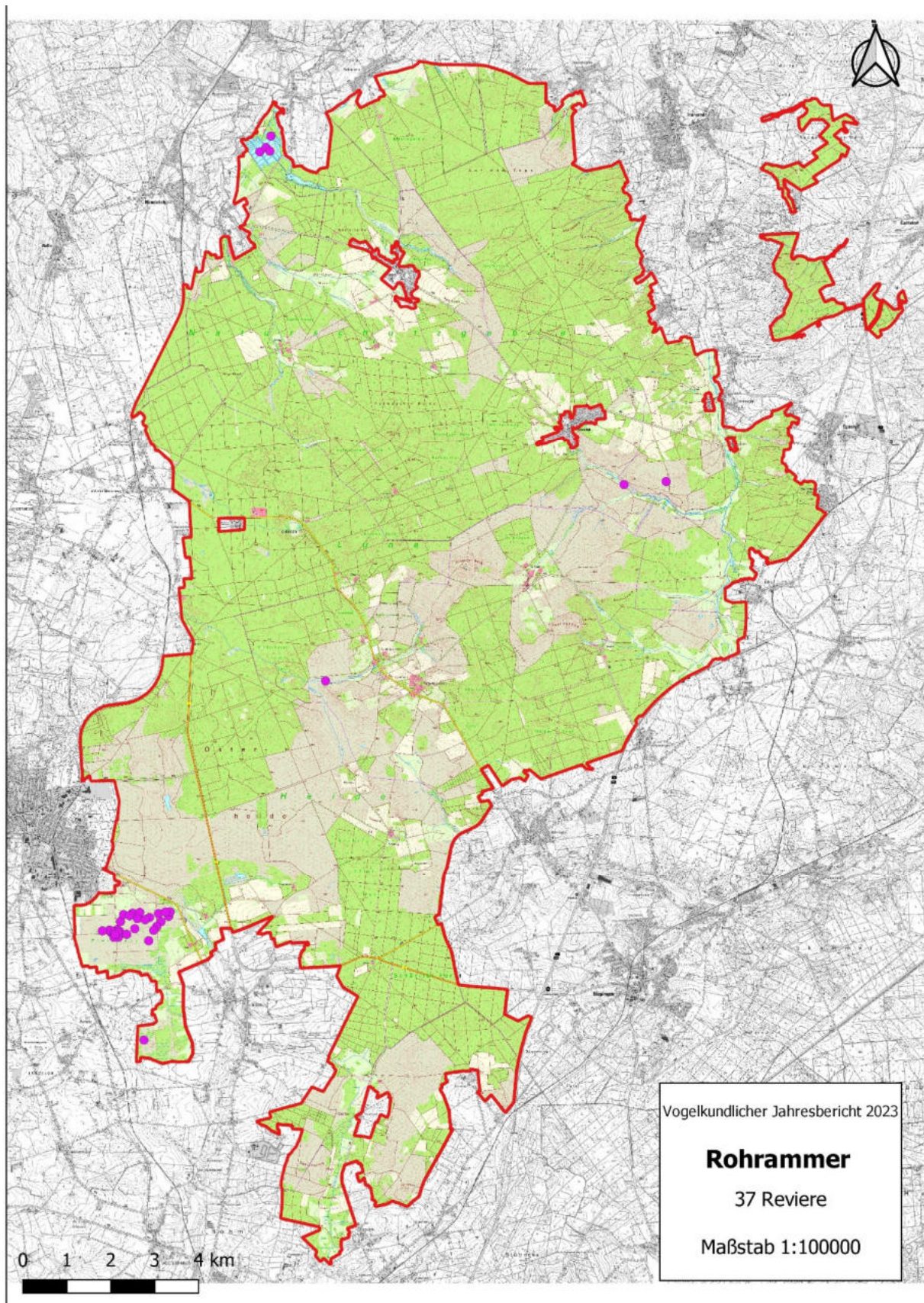




Karte 97: Rohrammer 2022

Kartengrundlage: Digitale Topographische Karte 1:25 000 (DTK25), LGLN, abgerufen über WMS, 2025.





Karte 98: Rohrammer 2023

Kartengrundlage: Digitale Topographische Karte 1:25 000 (DTK25), LGLN, abgerufen über WMS, 2025.





Wo sind die Feldsperlinge geblieben? (Foto: Sven Kleinert)



Balzende Schellenten (Foto: Sven Kleinert).



Auf diesem Bild vom Rand der Holmer Teiche sind fünf Pirole gleichzeitig zu sehen (Foto: Sven Kleinert).





## VNP-Schriften

Schriftleitung: Prof. Dr. Thomas Kaiser  
Niederhaverbeck  
ISSN 1867-1179

## Bisher erschienene Ausgaben der VNP-Schriften

MERTENS, D., MEYER, T., WORMANNS, S., ZIMMERMANN, M. (2007): 14 Jahre Naturschutzgroßprojekt Lüneburger Heide. – VNP-Schriften 1: 139 S.; Niederhaverbeck.

KAISER, T. (2008): Strategieentwicklung zur konzeptionellen Integration von Wald und Offenland in der historischen Kulturlandschaft - Pflege- und Entwicklungsplan für die Waldflächen des Vereins Naturschutzpark e. V. im Naturschutzgebiet Lüneburger Heide. – VNP-Schriften 2: 365 S. + 1 Karte; Niederhaverbeck.

WORMANNS, S. (2012): Vogelkundlicher Jahresbericht 2009 - Naturschutzgebiet Lüneburger Heide. – VNP-Schriften 3: 74 S.; Niederhaverbeck.

KAISER, T. (Herausgeber) (2013): Das Naturschutzgebiet Lüneburger Heide – Natur- und Kulturerbe von europäischem Rang. Teil 1. – VNP-Schriften 4: 412 S.; Niederhaverbeck.

KOPERSKI, M. (2014): Moose im Naturschutzgebiet Lüneburger Heide. – VNP-Schriften 5: 205 S.; Niederhaverbeck.

WEGNER, H., MERTENS, D. (2014): Schmetterlinge (Lepidoptera) im Naturschutzgebiet Lüneburger Heide. – VNP-Schriften 6: 95 S.; Niederhaverbeck.

WORMANNS, S. (2014): Vogelkundliche Jahresberichte 2010 bis 2013 – Naturschutzgebiet Lüneburger Heide. – VNP-Schriften 7: 206 S.; Niederhaverbeck.

KAISER, T. (Herausgeber) (2015): Das Naturschutzgebiet Lüneburger Heide – Natur- und Kulturerbe von europäischem Rang. Teil 2. – VNP-Schriften 8: 399 S.; Niederhaverbeck.

WORMANNS, S. (2015): Vogelkundlicher Jahresbericht 2014 – Naturschutzgebiet Lüneburger Heide. – VNP-Schriften 9: 88 S.; Niederhaverbeck.

WORMANNS, S. (2016): Vogelkundlicher Jahresbericht 2015 – Naturschutzgebiet Lüneburger Heide. – VNP-Schriften 10: 93 S.; Niederhaverbeck.

KRUSE, A. M. (2018): Abtrag von Plaggen als Pflegemaßnahme in der Lüneburger Heide – Vegetationsökologische Untersuchungen. – VNP-Schriften 11: 71 S.; Niederhaverbeck.

SCHACHT, W. (2020): Die Käfer des Naturschutzgebietes Lüneburger Heide. – VNP-Schriften 12: 172 S.; Niederhaverbeck.

WORMANNS, S. (2020): Vogelkundliche Jahresberichte 2016 bis 2019 – Naturschutzgebiet Lüneburger Heide. – VNP-Schriften 13: 302 S.; Niederhaverbeck.

SCHACHT, W. (2023): Die Käfer des Naturschutzgebietes Lüneburger Heide Nachträge 2020 bis 2022. – VNP-Schriften 14: 74 S.; Niederhaverbeck.

WORMANNS, S. (2026): Vogelkundliche Jahresberichte 2020 bis 2023 – Naturschutzgebiet Lüneburger Heide. – VNP-Schriften 15: 197 S.; Niederhaverbeck

## Bestelladresse

Verein Naturschutzpark e. V. ▪ Niederhaverbeck 7 ▪ 29646 Bispingen ▪ Tel. 05198 982430 ▪ Fax 05198 98243-61  
E-Mail: [info@verein-naturschutzpark.de](mailto:info@verein-naturschutzpark.de) oder als kostenloser Download unter [www.verein-naturschutzpark.de](http://www.verein-naturschutzpark.de)  
und [www.zobodat.at](http://www.zobodat.at)